GOBIERNO DE ESPAÑA · MINISTERIO DE TRANSPORTES Y MOVILIDAD SOSTENIBLE · INSTITUTO GEOGRÁFICO NACIONAL

Red de Infraestructuras Geodésicas

Subdirección General de Astronomía y Geodesia

Reseña Vértice Geodésico

1-abr-2024

Número.....: **85350**
Nombre.....: **Guijo**
Municipios: Jerez de los Caballeros
Provincias: Badajoz
Fecha de Construcción.....: 01 de noviembre de 1974
Pilar sin centrado forzado..: 1,19 m **de alto,** 0,30 m **de diámetro.**
Último cuerpo.....: 1,50 m **de alto,** 1,00 m **de ancho.**
Total cuerpos.....: 1 **de** 1,50 m **de alto.**



Coordenadas Geográficas:

Sistema de Ref.:	ED 50	ETRS89
Longitud.....:	- 6° 40' 06,2010"	- 6° 40' 11,06431" ±0.09 m
Latitud.....:	38° 20' 45,3287"	38° 20' 40,84924" ±0.092 m
Alt. Elipsoidal...:		471,232 m ±0.091 (BP)
Cálculos:	01 de abril de 1988	01 de noviembre de 2009

Elipse de error al 95% de confianza.

Coordenadas UTM. Huso 29 :

Sistema de Ref.:	ED 50	ETRS89
X.....:	703766,08 m	703642,361 m
Y.....:	4246841,04 m	4246629,067 m
Factor escala....:	1,000111329	1,000110745
Convergencia...:	1° 26' 49"	1° 26' 46"

Altitud sobre el nivel medio del mar: 416,018 m. (BP)

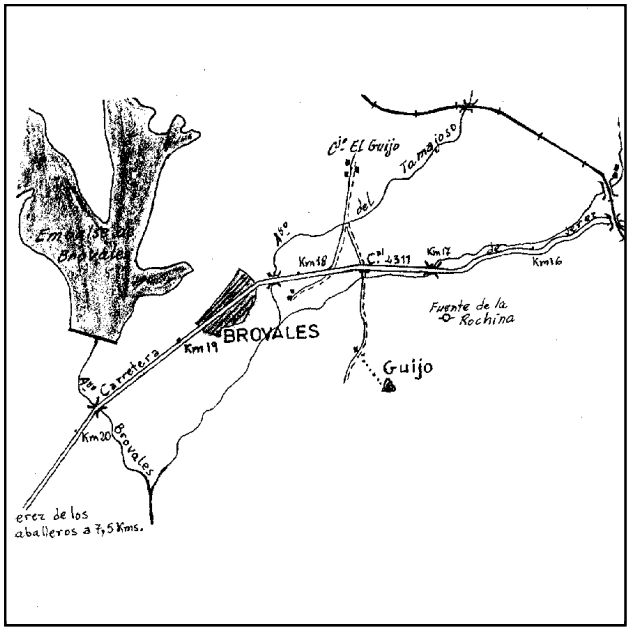

Situación:

Situado en el cerro del Guijo, no en la parte más alta, sino en un pequeño llano despejado que hay a 15 m. al S. del pico.

Acceso:

Desde Burguillos del Cerro, por la carretera C-4311 a Jerez de los Caballeros hasta el Km. 17,400, donde se sigue a la izquierda por un camino que tiene una cancela. Frente a éste, hay otro camino que conduce al cortijo de El Guijo, se sigue hasta llegar a una caseta en ruinas, donde se deja el vehículo y, a pie, se sube hasta el vértice, recorriendo los 400 m. en unos 15 minutos.

Horizonte GPS:

Despejado

Observaciones:

Informe del estado del Vértice: InfoRG.pdf

CF: Centrado Forzado. CP: Cabeza Pilar. BP: Base Pilar. CN: Clavo Nivelado. CS: Clavo Suelo.
@ anulado, © no pertenece a bloque de compensación, ® recrecido, reparado o reconstruido.

GOBIERNO DE ESPAÑA
MINISTERIO DE TRANSPORTES, MOVILIDAD Y AGENDA URBANA

Instituto Geográfico Nacional 1870 - 2020

Red de Infraestructuras Geodésicas

Subdirección General de Astronomía y Geodesia

Cartografía de situación

1-abr-2024
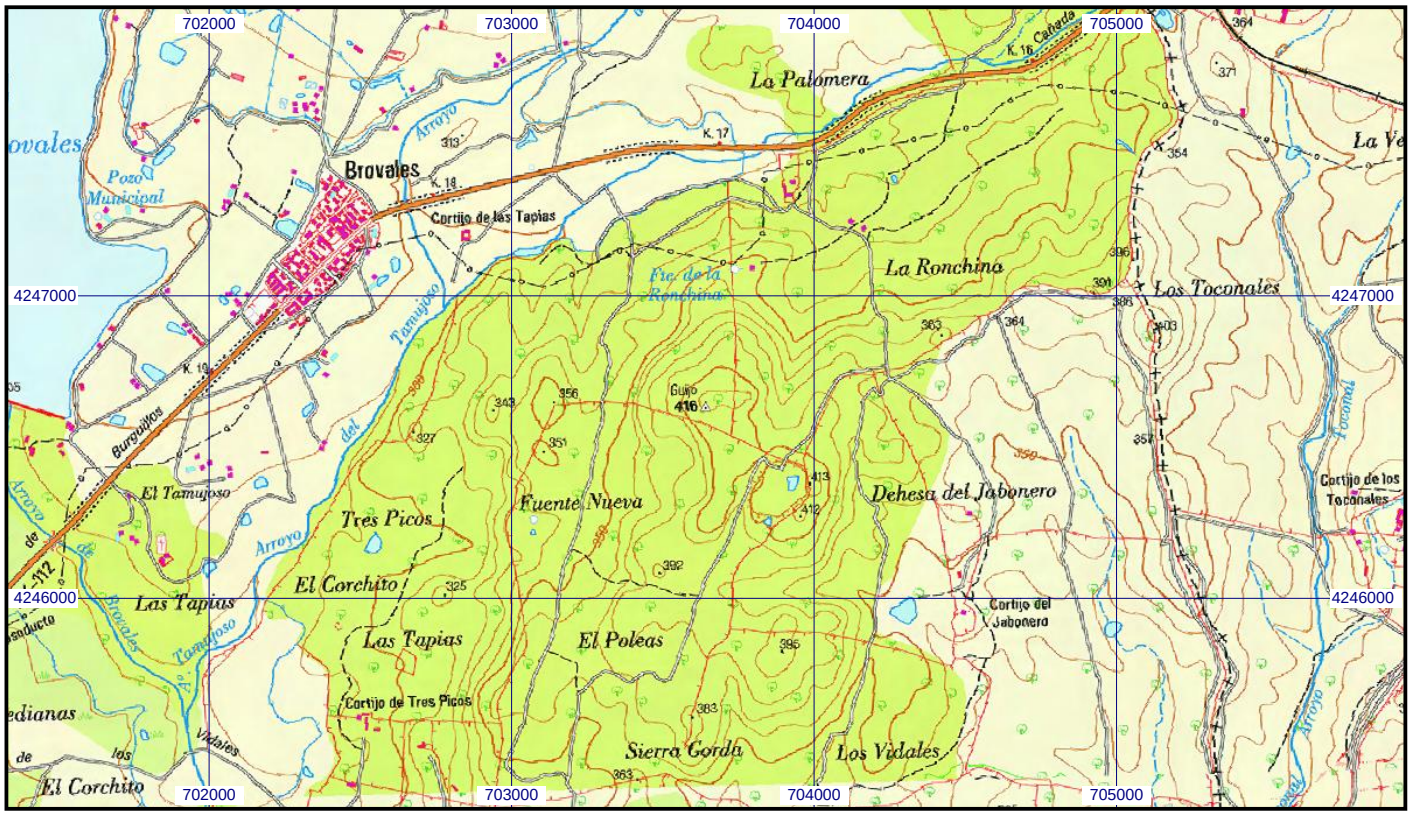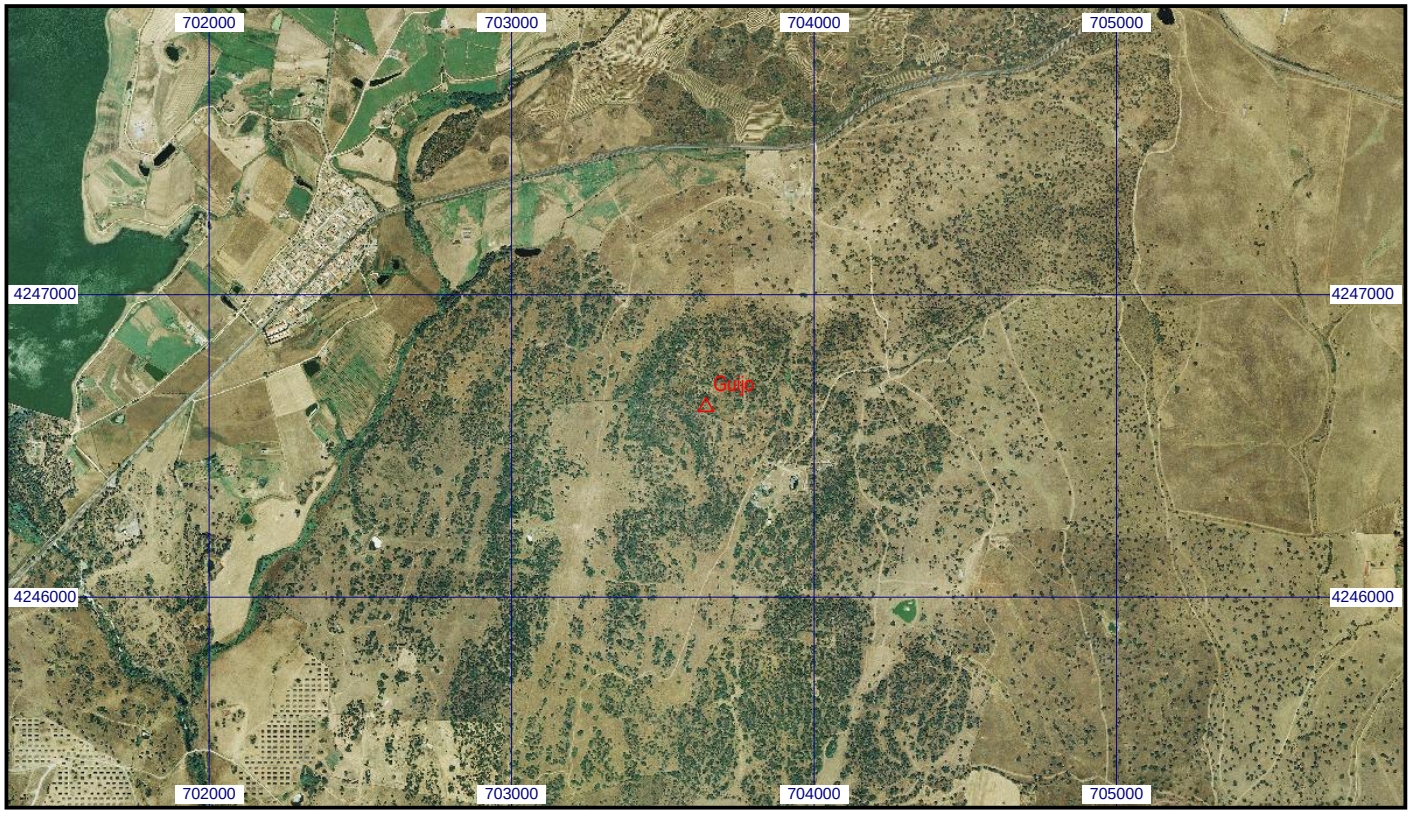
Escala 1:25.000 | **085350 Guijo** | **Coordenadas ETRS89. Huso 29**