GOBIERNO DE ESPAÑA · MINISTERIO DE TRANSPORTES Y MOVILIDAD SOSTENIBLE · INSTITUTO GEOGRÁFICO NACIONAL

Red de Infraestructuras Geodésicas

Subdirección General de Astronomía y Geodesia

Reseña Vértice Geodésico

1-abr-2024

Número.....: **84218**
Nombre.....: **Cañadas**
Municipios: Bogarra
Provincias: Albacete
Fecha de Construcción.....: 30 de septiembre de 1988
Pilar sin centrado forzado..: 1,20 m **de alto,** 0,30 m **de diámetro.**
Último cuerpo.....: 0,50 m **de alto,** 1,00 m **de ancho.**
Total cuerpos.....: 1 **de** 0,50 m **de alto.**

Coordenadas Geográficas:

Sistema de Ref.:	ED 50	ETRS89
Longitud.....:	- 2° 08' 37,6261"	- 2° 08' 42,10992" ±0.065 m
Latitud.....:	38° 38' 13,3475"	38° 38' 08,97481" ±0.068 m
Alt. Elipsoidal...:		1448,523 m ±0.073 (BP)
Cálculos:	01 de junio de 1992	01 de noviembre de 2009

Elipse de error al 95% de confianza.

Coordenadas UTM. Huso 30 :

Sistema de Ref.:	ED 50	ETRS89
X.....:	574522,41 m	574411,922 m
Y.....:	4276919,24 m	4276711,760 m
Factor escala....:	0,999668383	0,999668186
Convergencia...:	0° 32' 05"	0° 32' 02"

Altitud sobre el nivel medio del mar: 1395,750 m. (BP)

Situación:

Situado en una colina conocida por "El Minganos", al N. del pueblo Cañadas de Haches de Abajo; el monte tiene tres picos y está en el situado más al E.

Acceso:

Partiendo de Bogarra hacia Ayna, en el Km. 8,6, se sigue por un camino de tierra que sale a la izquierda, hacia Cañadas de Haches de Abajo, con un cartel indicador "Monte U.P. nº 30". A los 2,7 Km. el camino de tierra pasa a ser asfaltado, a los 4,9 Km. se llega a Casas de Haches de Abajo y se gira a la derecha, a los 5,4 Km. se deja una casa forestal a la izquierda, siguiendo recto, a los 6,6 Km. se deja un desvío a la izquierda, a los 7,6 Km. se deja un desvío a la derecha, a los 8,9 Km. se entra por un carril a la izquierda, a 100 m. se deja el coche; con vehículo T.T. se puede seguir unos metros más. A pie, por la divisoria, en 20 minutos se llega a la señal.

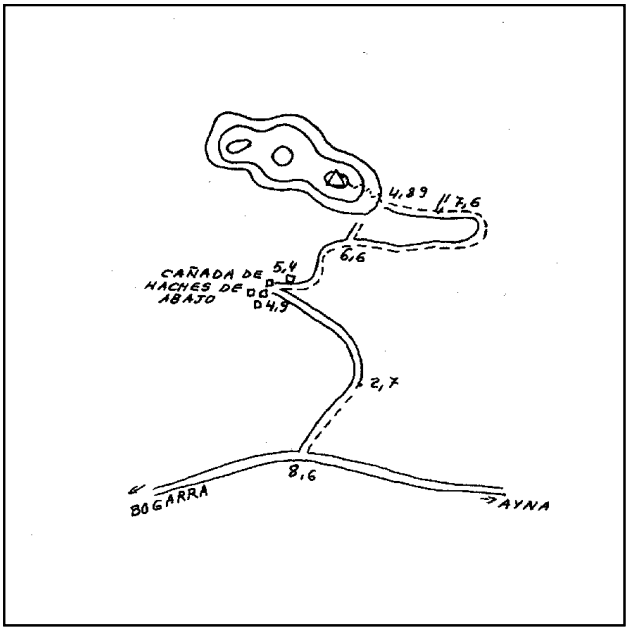

Horizonte GPS:

Despejado

Observaciones:

Informe del estado del Vértice: InfoRG.pdf

CF: Centrado Forzado. CP: Cabeza Pilar. BP: Base Pilar. CN: Clavo Nivelado. CS: Clavo Suelo.
@ anulado, © no pertenece a bloque de compensación, ® recrecido, reparado o reconstruido.

GOBIERNO DE ESPAÑA
MINISTERIO DE TRANSPORTES, MOVILIDAD Y AGENDA URBANA

Instituto Geográfico Nacional 1870 - 2020

Red de Infraestructuras Geodésicas

Subdirección General de Astronomía y Geodesia

Cartografía de situación

1-abr-2024
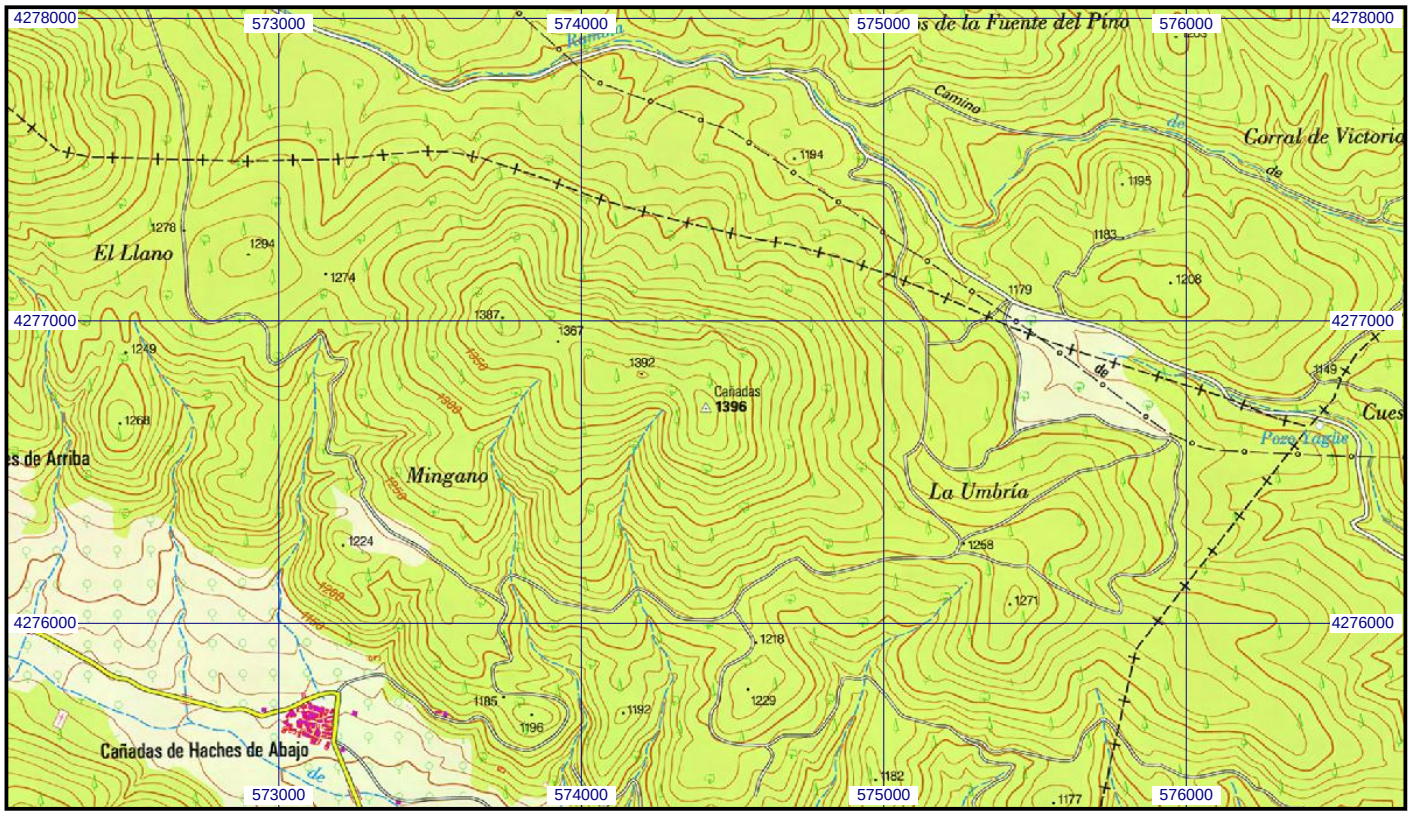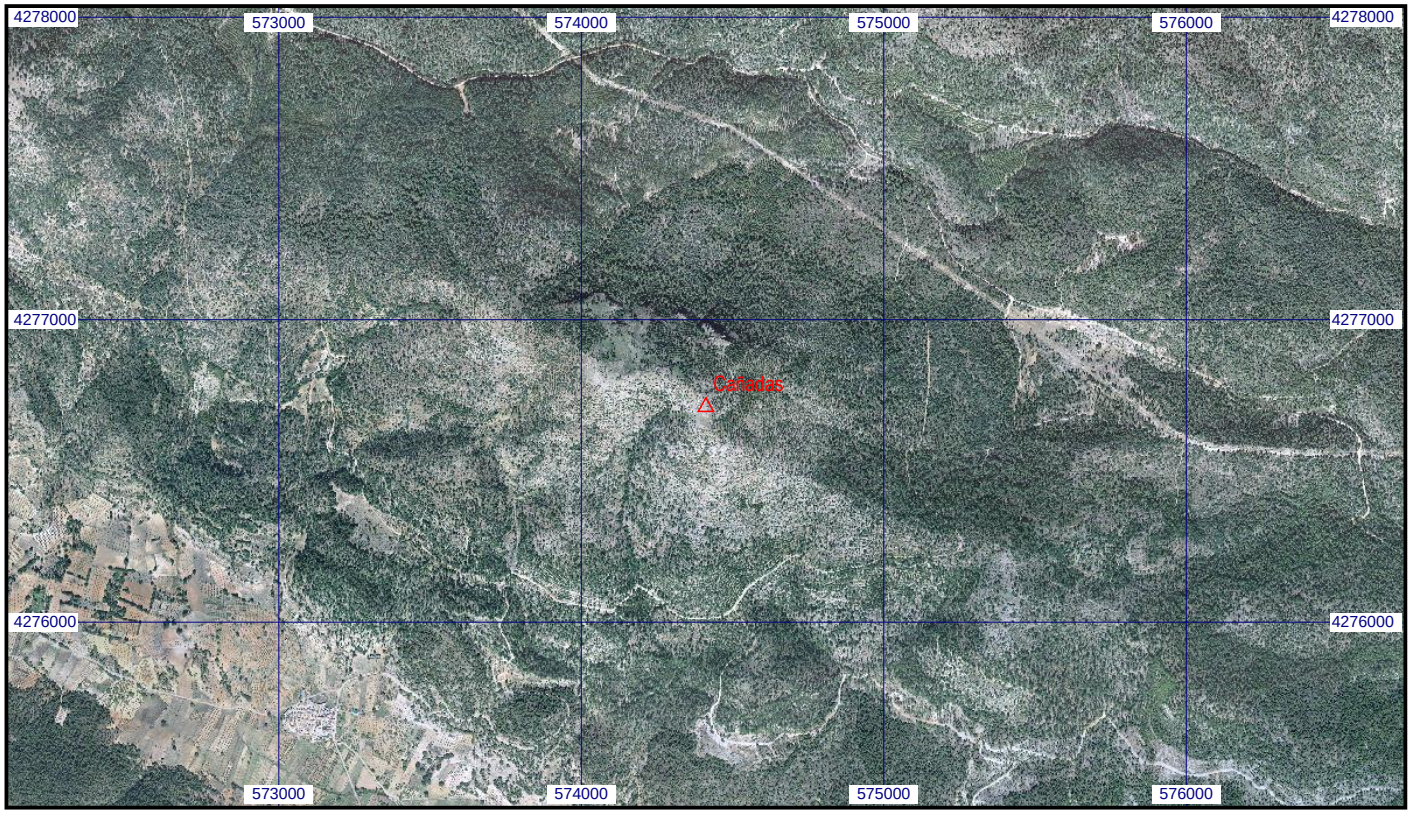
Escala 1:25.000 | **084218 Cañadas** | **Coordenadas ETRS89. Huso 30**