GOBIERNO DE ESPAÑA | MINISTERIO DE TRANSPORTES Y MOVILIDAD SOSTENIBLE | INSTITUTO GEOGRÁFICO NACIONAL

Red de Infraestructuras Geodésicas

Subdirección General de Astronomía y Geodesia

Reseña Vértice Geodésico

1-abr-2024

Número.....: **83058**
Nombre.....: **Malamuerte**
Municipios: Puebla de la Reina
Provincias: Badajoz
Fecha de Construcción.....: 20 de octubre de 1974
Pilar sin centrado forzado..: 1,20 m **de alto,** 0,30 m **de diámetro.**
Último cuerpo.....: 2,00 m **de alto,** 1,00 m **de ancho.**
Total cuerpos.....: 1 **de** 2,00 m **de alto.**

Coordenadas Geográficas:

Sistema de Ref.:	ED 50	ETRS89
Longitud.....:	- 5° 59' 01,6436"	- 5° 59' 06,47710" ±0.121 m
Latitud.....:	38° 38' 49,5251"	38° 38' 45,07049" ±0.111 m
Alt. Elipsoidal...:		565,745 m ±0.104 (BP)
Cálculos:	01 de abril de 1988	01 de noviembre de 2009

Elipse de error al 95% de confianza.

Coordenadas UTM. Huso 30 :

Sistema de Ref.:	ED 50	ETRS89
X.....:	240312,12 m	240202,429 m
Y.....:	4281911,78 m	4281706,346 m
Factor escala....:	1,000430485	1,000431247
Convergencia...:	- 1° 51' 52"	- 1° 51' 55"

Altitud sobre el nivel medio del mar: 511,023 m. (BP)

Situación:

Situado en una loma poco elevada, cubierta de monte de jara y que, desde lejos, se ve más oscura que los terrenos que la rodean.

Acceso:

Desde Puebla de la Reina, por la carretera a Retamal, a los 9 Km., se deja la bifurcación que sale hacia Valle de la Serena, siguiendo por la de Retamal durante 2,5 Km. más. Aquí se tuerce a la izquierda por un camino que va a un cortijo, se sigue, dejando un camino a la derecha y otro a la izquierda, se pasa junto a un pozo, que queda a la derecha y, después de dejar dos caminos a la derecha, se llega a lo alto de la loma, donde se ve una encina muy grande y a su izquierda, a unos 300 m., se encuentra el vértice.

Horizonte GPS:

Despejado

CF: Centrado Forzado. CP: Cabeza Pilar. BP: Base Pilar. CN: Clavo Nivelado. CS: Clavo Suelo.
@ anulado, © no pertenece a bloque de compensación, ® recrecido, reparado o reconstruido.



NO EXISTE CROQUIS

Observaciones:

Informe del estado del Vértice: InfoRG.pdf

GOBIERNO DE ESPAÑA
MINISTERIO DE TRANSPORTES, MOVILIDAD Y AGENDA URBANA

Red de Infraestructuras Geodésicas

Subdirección General de Astronomía y Geodesia

Cartografía de situación

1-abr-2024
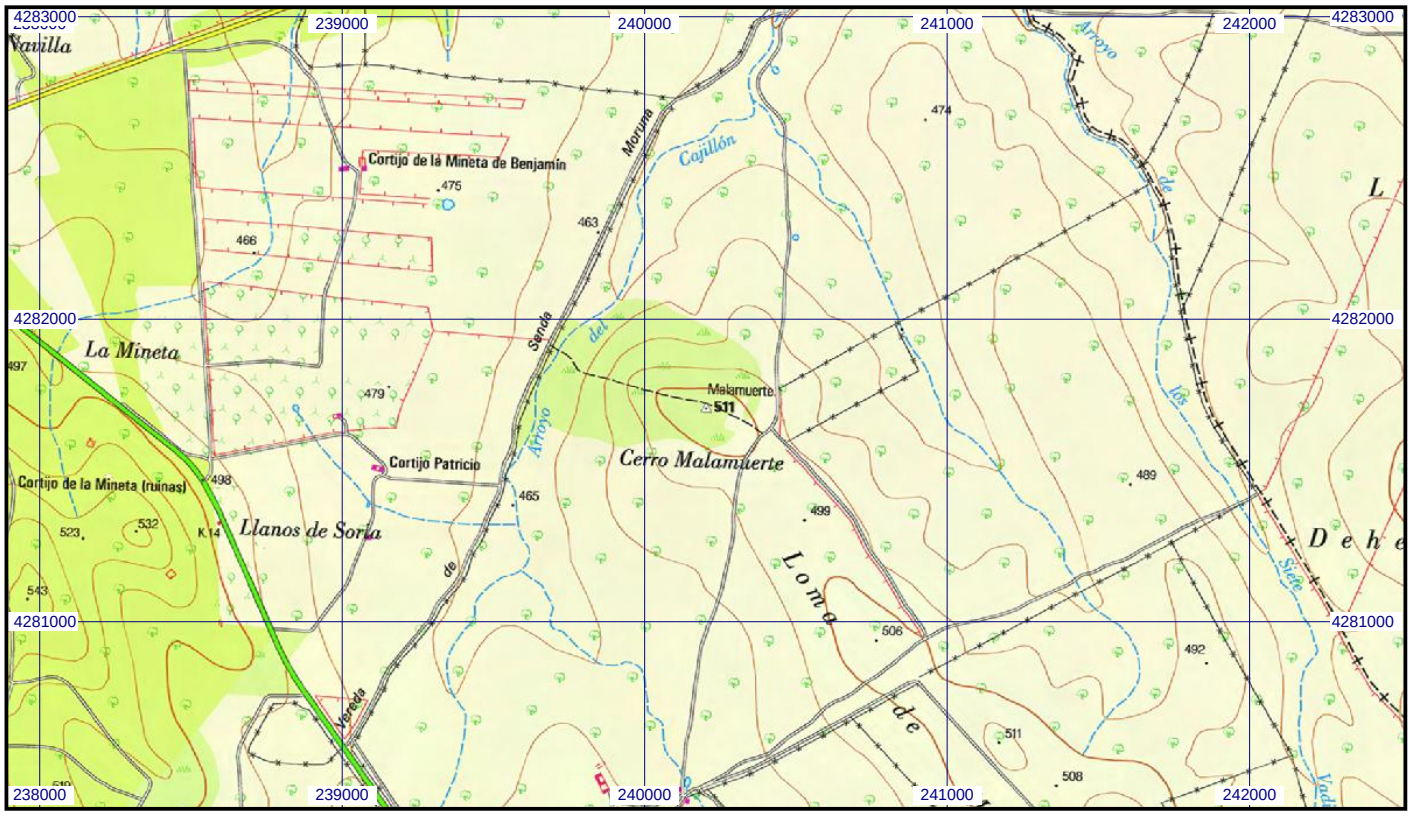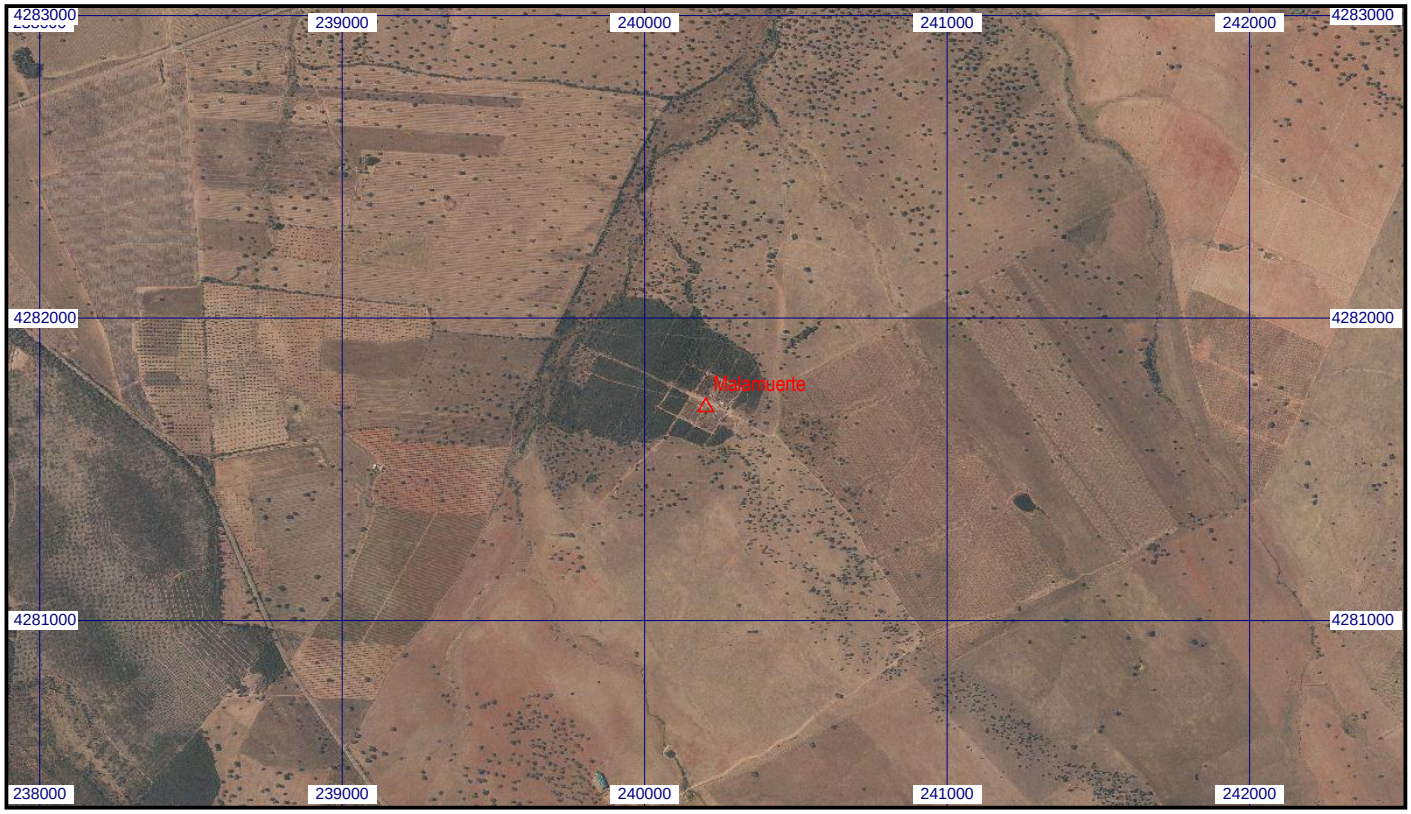
Escala 1:25.000 | **083058 Malamuerte** | **Coordenadas ETRS89. Huso 30**