GOBIERNO DE ESPAÑA | MINISTERIO DE TRANSPORTES Y MOVILIDAD SOSTENIBLE | INSTITUTO GEOGRÁFICO NACIONAL

Red de Infraestructuras Geodésicas

Subdirección General de Astronomía y Geodesia

Reseña Vértice Geodésico

1-abr-2024

Número.....: **80766**
Nombre.....: **Doña Justa**
Municipios: Chillón
Provincias: Ciudad Real
Fecha de Construcción.....: 10 de octubre de 1990
Pilar sin centrado forzado..: 1,11 m **de alto,** 0,30 m **de diámetro.**
Último cuerpo.....: 0,22 m **de alto,** 1,00 m **de ancho.**
Total cuerpos.....: 2 **de** 1,22 m **de alto.**

Coordenadas Geográficas:

Sistema de Ref.:	ED 50	ETRS89
Longitud.....:	- 4° 57' 52,5069"	- 4° 57' 57,26478" ±0.097 m
Latitud.....:	38° 46' 36,0985"	38° 46' 31,67062" ±0.08 m
Alt. Elipsoidal...:		856,217 m ±0.084 (BP)
Cálculos:	01 de diciembre de 1992	01 de noviembre de 2009
		Elipse de error al 95% de confianza.

Coordenadas UTM. Huso 30 :

Sistema de Ref.:	ED 50	ETRS89
X.....:	329334,74 m	329224,656 m
Y.....:	4293901,52 m	4293695,307 m
Factor escala....:	0,999958652	0,999959141
Convergencia...:	- 1° 13' 50"	- 1° 13' 53"

Altitud sobre el nivel medio del mar: 802,446 m. (BP)

Situación:

Situado en el extremo O. de la Sierra de Peña Barriga, en el lugar Umbría de Doña Justa, próximo al paraje Quinto de las Yuntas y en la línea de término con Guadalmez. La señal está sobre rocas.

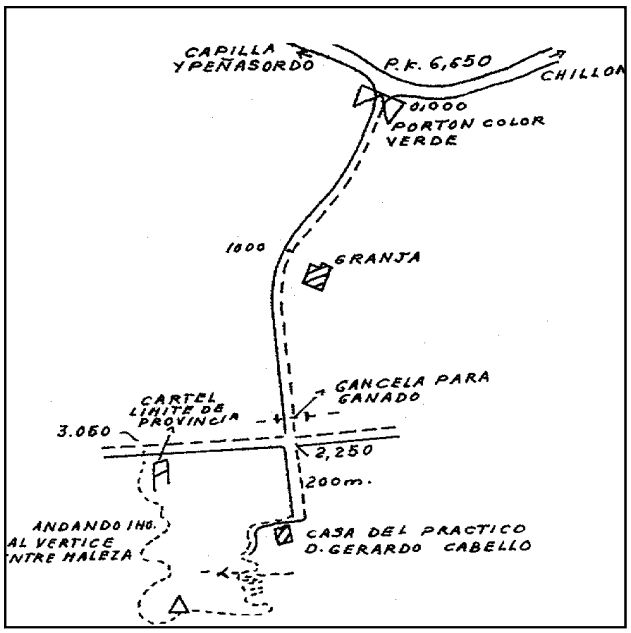

Acceso:

Desde Chillón, por la carretera a Peñalsordo, al llegar al Km. 6,650, se entra a la izquierda por un camino, cerrado en su entrada por un portón de color verde sin candado; siguiendo el camino principal, a 1 Km., se deja a la izquierda una granja y a los 2,250 Km. hay una cancela para el ganado, se pasa y hay un cruce, se sigue de frente y a los 2,450 Km. se llega a la casa de D. Gerardo Cabello, donde se deja el vehículo. A pie, se cruza las tierras de labor de dicha casa y al final sale una senda que sube a lo alto de la sierra, entre monte cerrado de vegetación, tardándose 45 minutos en llegar a la señal.

Observaciones:

Informe del estado del Vértice: InfoRG.pdf

Horizonte GPS:

Despejado

CF: Centrado Forzado. CP: Cabeza Pilar. BP: Base Pilar. CN: Clavo Nivelado. CS: Clavo Suelo.
@ anulado, © no pertenece a bloque de compensación, ® recrecido, reparado o reconstruido.

GOBIERNO DE ESPAÑA
MINISTERIO DE TRANSPORTES, MOVILIDAD Y AGENDA URBANA

Instituto Geográfico Nacional 1870-2020

Red de Infraestructuras Geodésicas

Subdirección General de Astronomía y Geodesia

Cartografía de situación

1-abr-2024
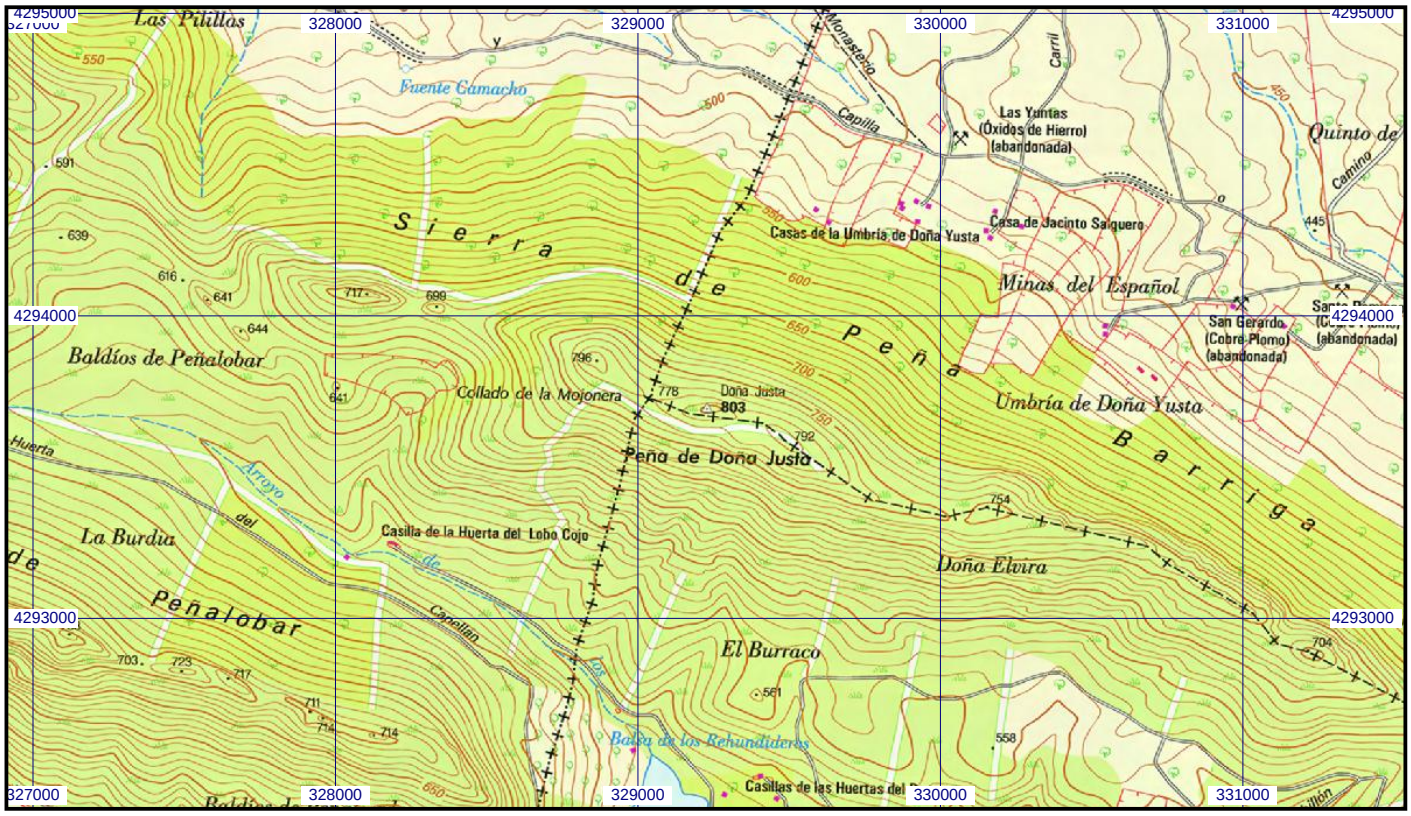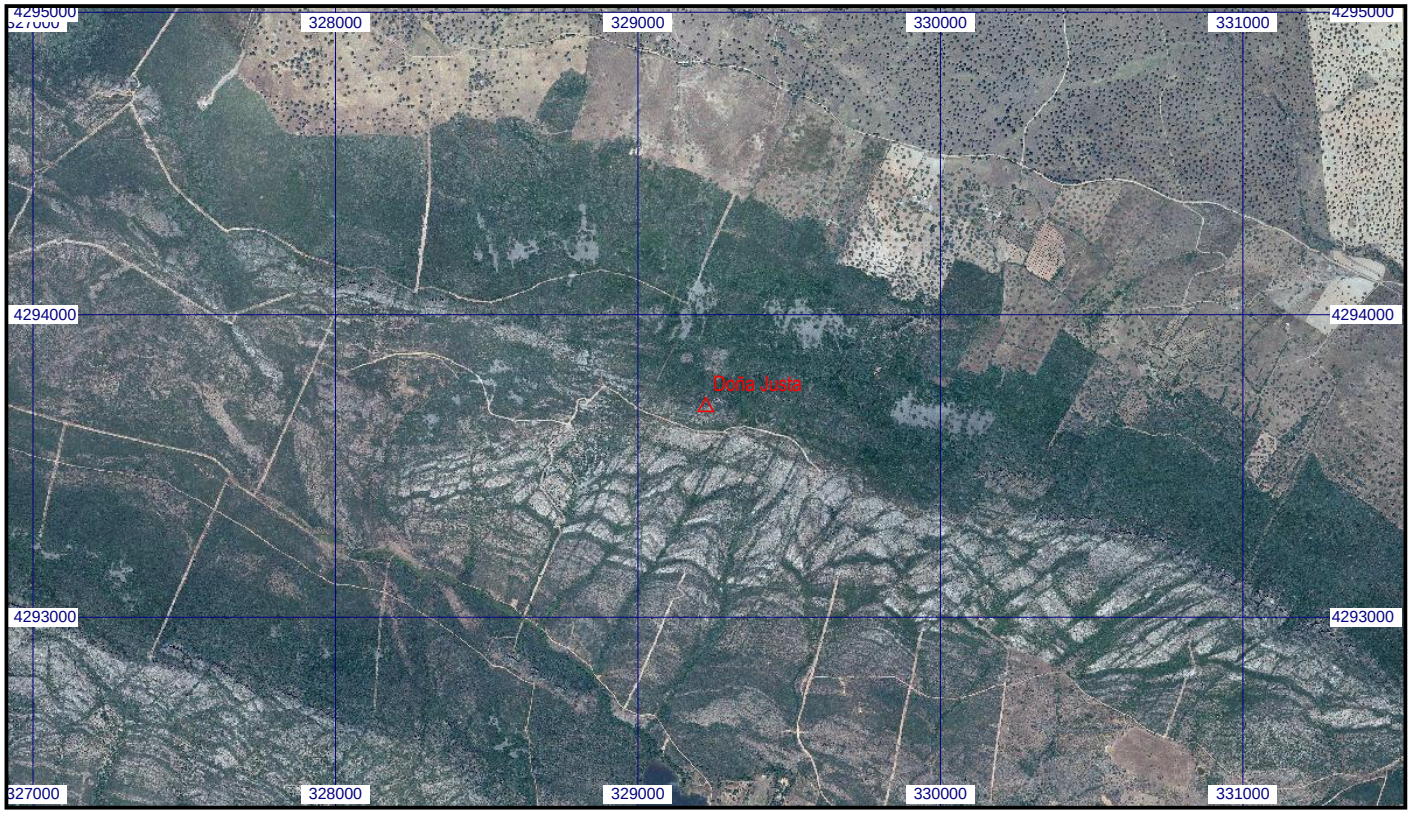
Escala 1:25.000 | **080766 Doña Justa** | **Coordenadas ETRS89. Huso 30**