Reseña Vértice Geodésico

16-ago-2025

Número.....: **80760**
Nombre.....: **Cerro Gordo**
Municipios: El Viso
Provincias: Córdoba
Fecha de Construcción.....: 01 de noviembre de 1984
Pilar sin centrado forzado..: 1,20 m **de alto,** 0,30 m **de diámetro.**
Último cuerpo.....: 1,00 m **de alto,** 1,00 m **de ancho.**
Total cuerpos.....: 1 **de** 1,00 m **de alto.**

Coordenadas Geográficas:

Sistema de Ref.:	ED 50	ETRS89
Longitud.....:	- 4° 58' 14,6566"	- 4° 58' 19,41667" ±0.097 m
Latitud.....:	38° 40' 24,0468"	38° 40' 19,61118" ±0.094 m
Alt. Elipsoidal...:		732,539 m ±0.086 (BP)
Cálculos:	01 de abril de 1988	01 de noviembre de 2009

Elipse de error al 95% de confianza.

Coordenadas UTM. Huso 30 :

Sistema de Ref.:	ED 50	ETRS89
X.....:	328553,30 m	328443,024 m
Y.....:	4282443,15 m	4282237,025 m
Factor escala....:	0,999961952	0,999962445
Convergencia...:	- 1° 13' 54"	- 1° 13' 57"

Altitud sobre el nivel medio del mar: 678,933 m. (BP)

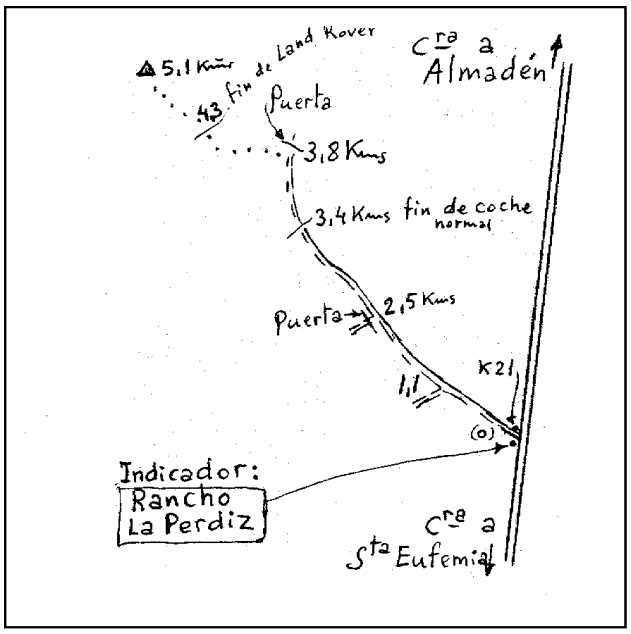

Situación:

Situado en lo más alto del cerro del mismo nombre, en terreno de jaras y rocas.

Acceso:

Desde Santa Eufemia, por la carretera a Almadén, a 8,5 Km. sale un camino a la izquierda, junto al P.K. 21 y a un indicador señalizado que pone "Rancho Perdiz"; se toma por él y a 1.100 m. se deja un camino a la izquierda, a los 2.500 m. otro a la izquierda con portajo, a los 3.400 m. se deja el coche y con vehículo T.T., se puede continuar hasta donde acaba el camino y, luego, monte a través, hasta donde se pueda, después a pie o en caballerías hasta lo más alto, donde se encuentra la señal.

Observaciones:

Horizonte GPS:

Despejado

CF: Centrado Forzado. CP: Cabeza Pilar. BP: Base Pilar. CN: Clavo Nivelado. CS: Clavo Suelo.
@ anulado, © no pertenece a bloque de compensación, ® recrecido, reparado o reconstruido.

Informe del estado del Vértice: InfoRG.pdf

GOBIERNO DE ESPAÑA
MINISTERIO DE TRANSPORTES, MOVILIDAD Y AGENDA URBANA

Red de Infraestructuras Geodésicas

Subdirección General de Astronomía y Geodesia

Cartografía de situación

16-ago-2025
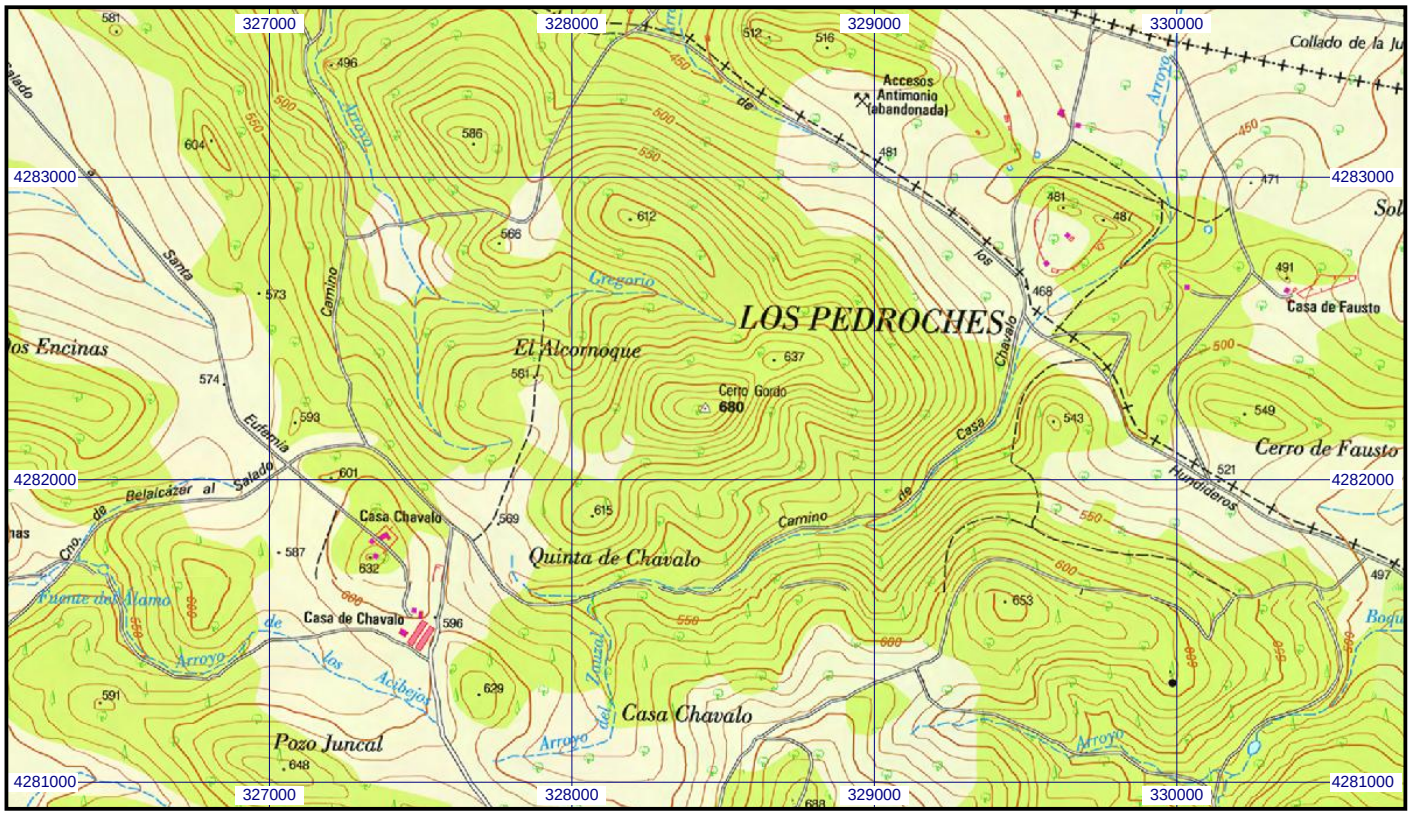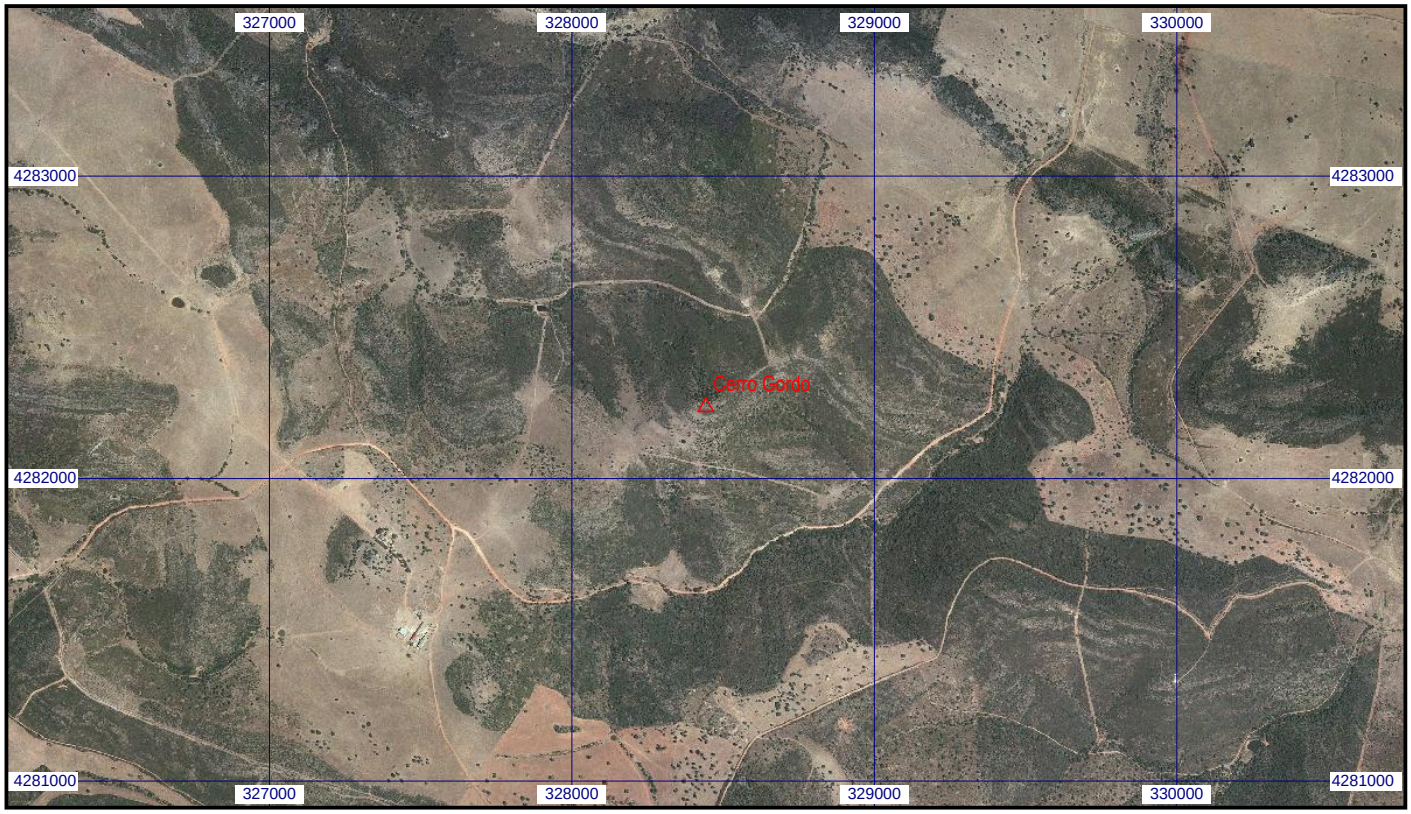
Escala 1:25.000 | **080760 Cerro Gordo** | **Coordenadas ETRS89. Huso 30**