GOBIERNO DE ESPAÑA | MINISTERIO DE TRANSPORTES Y MOVILIDAD SOSTENIBLE | INSTITUTO GEOGRÁFICO NACIONAL

Red de Infraestructuras Geodésicas

Subdirección General de Astronomía y Geodesia

Reseña Vértice Geodésico

1-abr-2024

Número.....: **77898**
Nombre.....: **Silo Don Benito**
Municipios: Don Benito
Provincias: Badajoz
Fecha de Construcción.....: 04 de abril de 1977
Pilar sin centrado forzado..: **de alto,** **de diámetro.**
Último cuerpo.....: 0,27 m **de alto,** 0,40 m **de ancho.**
Total cuerpos.....: 1 **de** 0,27 m **de alto.**



Coordenadas Geográficas:

Sistema de Ref.:	**ED 50**	**ETRS89**
Longitud.....:	- 5° 51' 39,1994"	- 5° 51' 44,03401" ±0.128 m
Latitud.....:	38° 58' 04,0235"	38° 57' 59,59323" ±0.082 m
Alt. Elipsoidal...:		363,154 m ±0.099 (BP)
Cálculos:	01 de abril de 1988	01 de noviembre de 2009

Elipse de error al 95% de confianza.

Coordenadas UTM. Huso 30 :

Sistema de Ref.:	**ED 50**	**ETRS89**
X.....:	252125,44 m	252015,915 m
Y.....:	4317167,86 m	4316962,066 m
Factor escala....:	1,000356580	1,000357305
Convergencia...:	- 1° 48' 00"	- 1° 48' 03"

Altitud sobre el nivel medio del mar: 309,463 m. (BP)

Situación:

Situado sobre la terraza más alta del silo de Don Benito, que está junto a la Estación del Ferrocarril.

Acceso:

Desde Don Benito por la carretera que va a la Estación y que sale de la carretera de circunvalación.

NO EXISTE CROQUIS

Horizonte GPS:

Despejado

Observaciones:

Informe del estado del Vértice: InfoRG.pdf

CF: Centrado Forzado. CP: Cabeza Pilar. BP: Base Pilar. CN: Clavo Nivelado. CS: Clavo Suelo.
@ anulado, © no pertenece a bloque de compensación, ® recrecido, reparado o reconstruido.

GOBIERNO DE ESPAÑA
MINISTERIO DE TRANSPORTES, MOVILIDAD Y AGENDA URBANA

Instituto Geográfico Nacional 1870-2020

Red de Infraestructuras Geodésicas

Subdirección General de Astronomía y Geodesia

Cartografía de situación

1-abr-2024
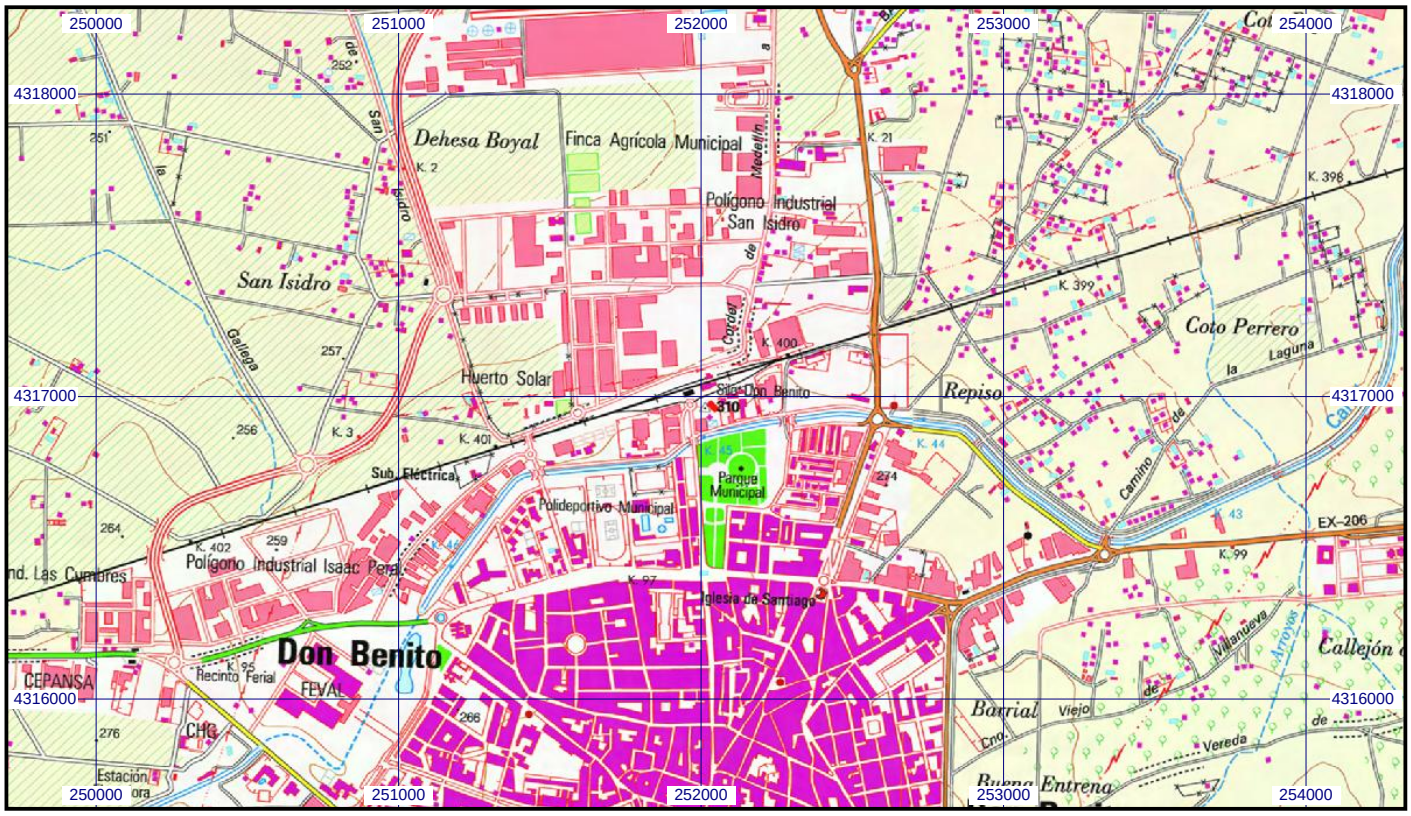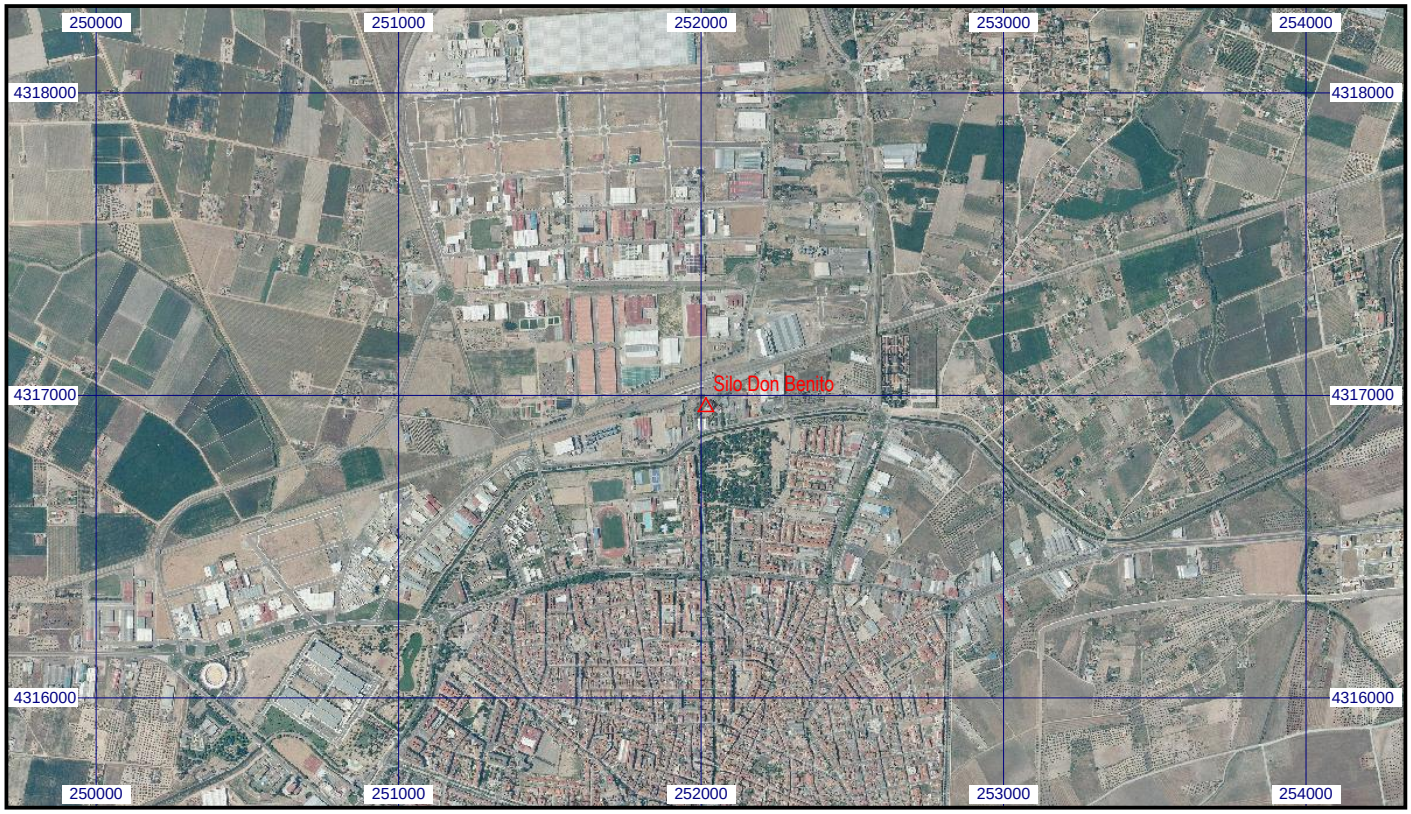
Escala 1:25.000 | **077898 Silo Don Benito** | **Coordenadas ETRS89. Huso 30**