GOBIERNO DE ESPAÑA | MINISTERIO DE TRANSPORTES Y MOVILIDAD SOSTENIBLE | INSTITUTO GEOGRÁFICO NACIONAL

Red de Infraestructuras Geodésicas

Subdirección General de Astronomía y Geodesia

Reseña Vértice Geodésico

21-jun-2025

Número.....: **76253**
Nombre.....: **Parra**
Municipios: Argamasilla de Alba
Provincias: Ciudad Real
Fecha de Construcción.....: 12 de septiembre de 1990
Pilar sin centrado forzado..: 1,20 m **de alto,** 0,30 m **de diámetro.**
Último cuerpo.....: 4,00 m **de alto,** 1,00 m **de ancho.**
Total cuerpos.....: 1 **de** 4,00 m **de alto.**

Coordenadas Geográficas:

Sistema de Ref.:	ED 50	ETRS89
Longitud.....:	- 3° 00' 24,4072"	- 3° 00' 29,00703" ±0.082 m
Latitud.....:	39° 03' 06,6228"	39° 03' 02,24927" ±0.082 m
Alt. Elipsoidal...:		839,152 m ±0.087 (BP)
Cálculos:	01 de diciembre de 1992	01 de noviembre de 2009
		Elipse de error al 95% de confianza.

Coordenadas UTM. Huso 30 :

Sistema de Ref.:	ED 50	ETRS89
X.....:	499413,33 m	499302,784 m
Y.....:	4322602,27 m	4322394,527 m
Factor escala....:	0,999600004	0,999600006
Convergencia...:	- 0° 00' 15"	- 0° 00' 18"

Altitud sobre el nivel medio del mar: 786,302 m. (BP)

Situación:

Situado en el monte Alto de la Parra, cubierto de carrascas y romeros, a unos 900 m. al S. de la presa del pantano de Peñarroya y al borde de una vereda.

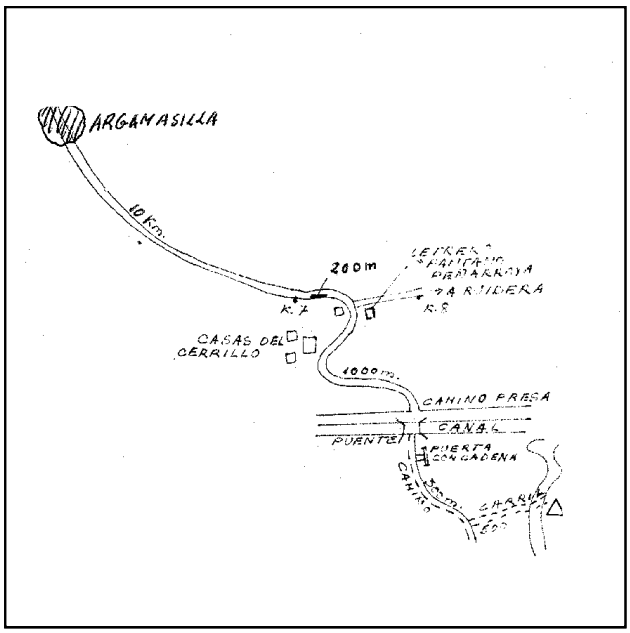

Acceso:

Desde Argamasilla de Alba, por la carretera a Ruidera durante unos 10 Km., al llegar al Km. 7,200, se sigue a la derecha por un camino con indicador a "Presa de Peñarroya", se pasa por la casa del Cerrillo, que queda a la derecha y, a 1 Km., se cruza por encima de la presa del embalse, continuando el camino que sube, a los 1.800 m., a un collado, donde se deja el vehículo. A pie, hacia la izquierda, por una vereda, se sube a la cumbre, recorriendo 500 m. hasta la señal.

Horizonte GPS:

Despejado

Observaciones:

Estado: 29 de julio de 2023
Pilar: Bueno **Base:** Bueno
Informe del estado del Vértice: InfoRG.pdf

CF: Centrado Forzado. CP: Cabeza Pilar. BP: Base Pilar. CN: Clavo Nivelado. CS: Clavo Suelo.
@ anulado, © no pertenece a bloque de compensación, ® recrecido, reparado o reconstruido.

GOBIERNO DE ESPAÑA
MINISTERIO DE TRANSPORTES, MOVILIDAD Y AGENDA URBANA

Instituto Geográfico Nacional 1870-2020

Red de Infraestructuras Geodésicas

Subdirección General de Astronomía y Geodesia

Cartografía de situación

21-jun-2025
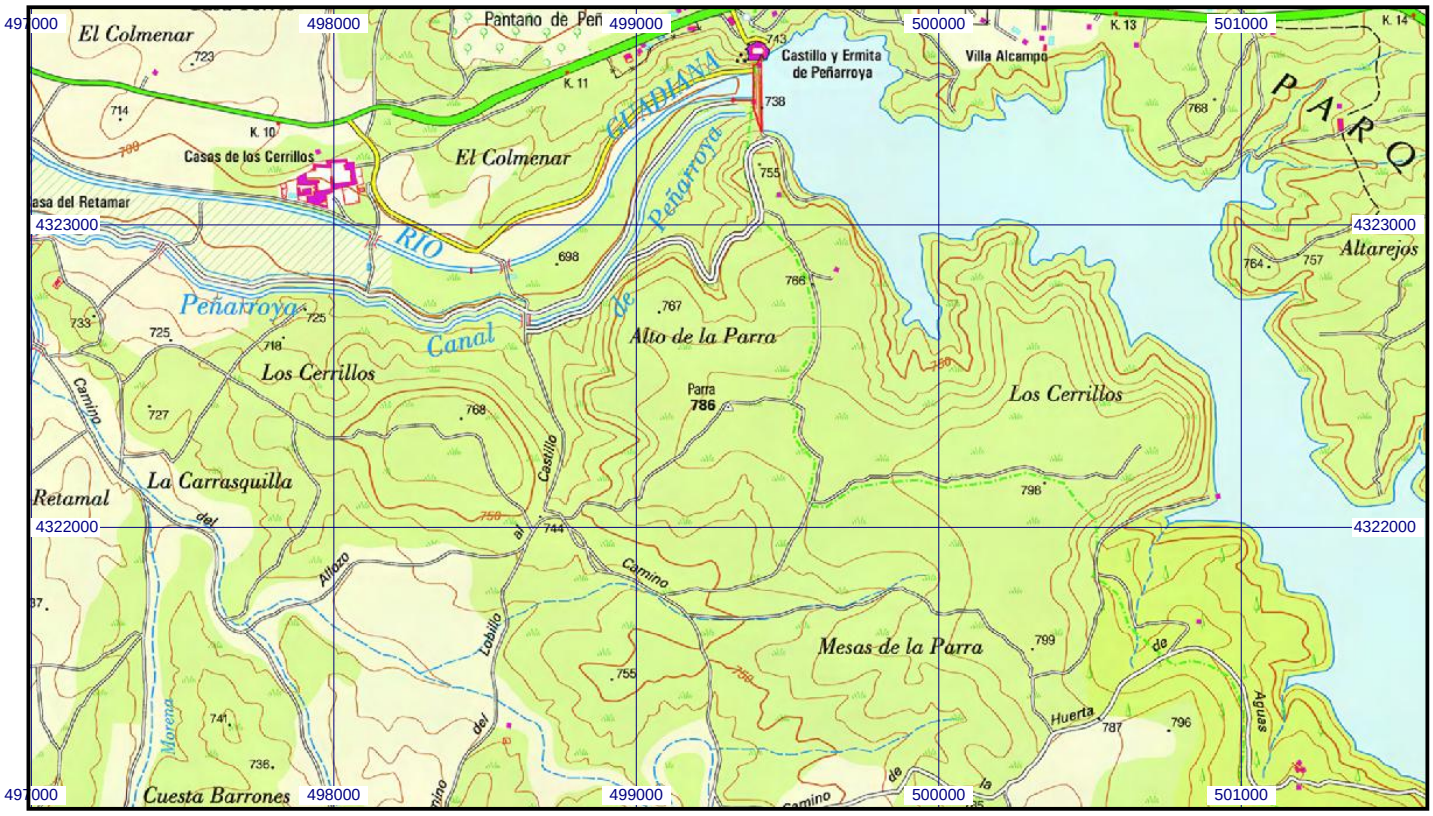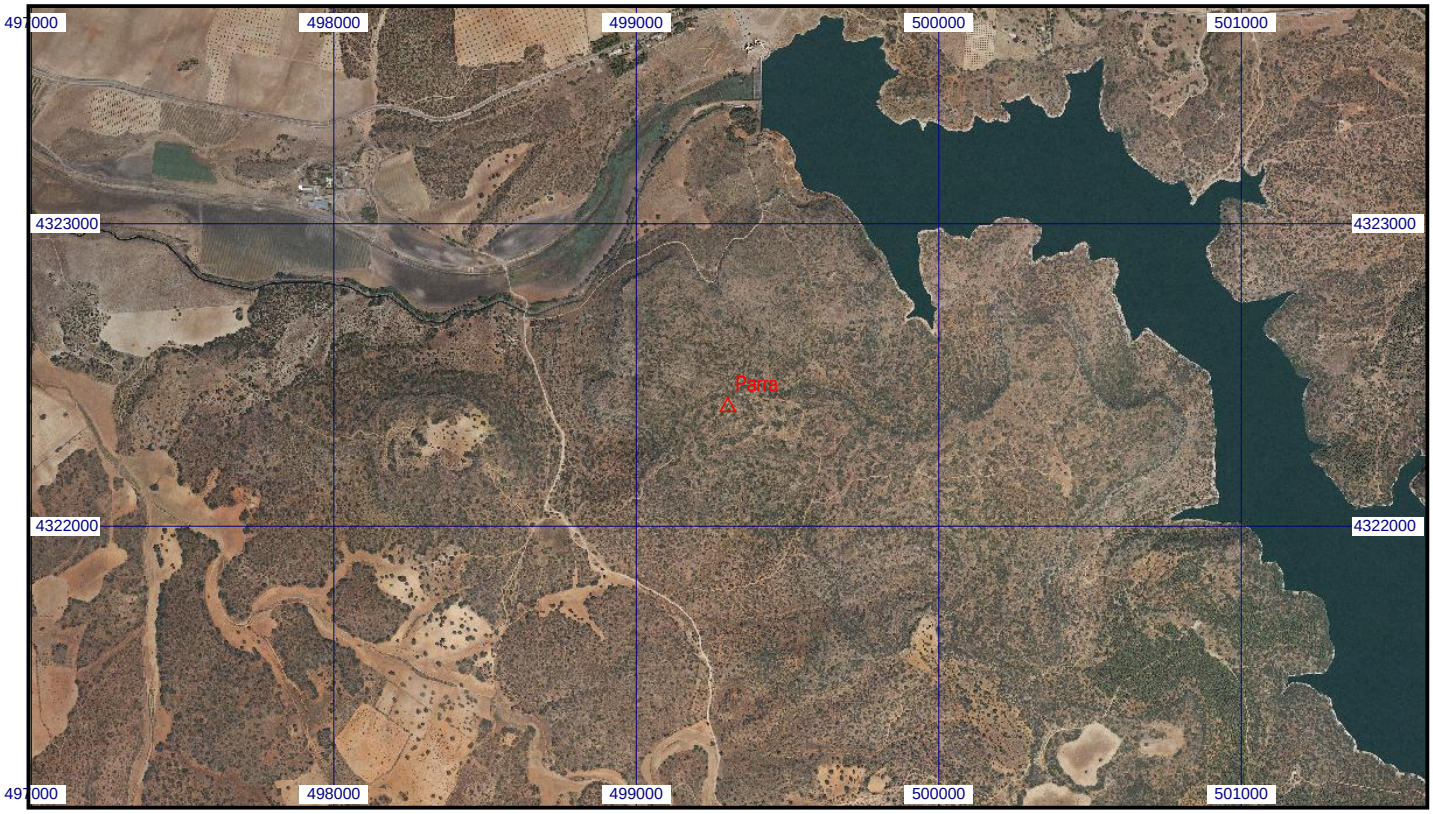
Escala 1:25.000 | **076253 Parra** | **Coordenadas ETRS89. Huso 30**