GOBIERNO DE ESPAÑA | MINISTERIO DE TRANSPORTES Y MOVILIDAD SOSTENIBLE | INSTITUTO GEOGRÁFICO NACIONAL

Red de Infraestructuras Geodésicas

Subdirección General de Astronomía y Geodesia

Reseña Vértice Geodésico

16-ago-2025

Número.....: **71788**
Nombre.....: **Aguililla**
Municipios: El Peral
Provincias: Cuenca
Fecha de Construcción.....: 13 de noviembre de 1985
Pilar sin centrado forzado..: 1,20 m **de alto,** 0,30 m **de diámetro.**
Último cuerpo.....: 2,00 m **de alto,** 1,00 m **de ancho.**
Total cuerpos.....: 1 **de** 2,00 m **de alto.**



Coordenadas Geográficas:

Sistema de Ref.:	ED 50	ETRS89
Longitud.....:	- 1° 53' 02,8810"	- 1° 53' 07,35806" ±0.087 m
Latitud.....:	39° 28' 44,3185"	39° 28' 40,01120" ±0.08 m
Alt. Elipsoidal...:		880,420 m ±0.11 (BP)
Cálculos:	01 de abril de 1991	01 de noviembre de 2009

Elipse de error al 95% de confianza.

Coordenadas UTM. Huso 30 :

Sistema de Ref.:	ED 50	ETRS89
X.....:	595975,49 m	595865,844 m
Y.....:	4370599,92 m	4370391,514 m
Factor escala....:	0,999713401	0,999713150
Convergencia...:	0° 42' 34"	0° 42' 31"

Altitud sobre el nivel medio del mar: 828,745 m. (BP)

Situación:

Situado en la parte O. de un majano, entre lindes de terreno de cultivo y unos 200 m. al S.E. del camino de acceso, en el paraje del mismo nombre. Hay una caseta nueva 300 m. al N.O.

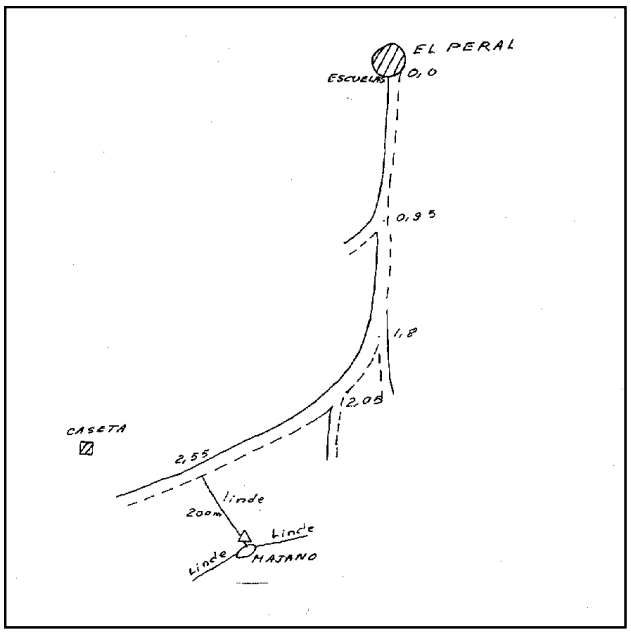

Acceso:

Saliendo de El Peral, por el camino de La Aguililla, que parte de las escuelas, se recorren 2,55 Km. por ese camino hasta llegar a la altura de la señal, que queda 200 m. al S.E. del camino y a la que se accede andando, o en vehículo T.T., entre lindes, hasta el majano.

Observaciones:

Informe del estado del Vértice: InfoRG.pdf

Horizonte GPS:

Despejado

CF: Centrado Forzado. CP: Cabeza Pilar. BP: Base Pilar. CN: Clavo Nivelado. CS: Clavo Suelo.
@ anulado, © no pertenece a bloque de compensación, ® recrecido, reparado o reconstruido.

GOBIERNO DE ESPAÑA
MINISTERIO DE TRANSPORTES, MOVILIDAD Y AGENDA URBANA

Red de Infraestructuras Geodésicas

Subdirección General de Astronomía y Geodesia

Cartografía de situación

16-ago-2025
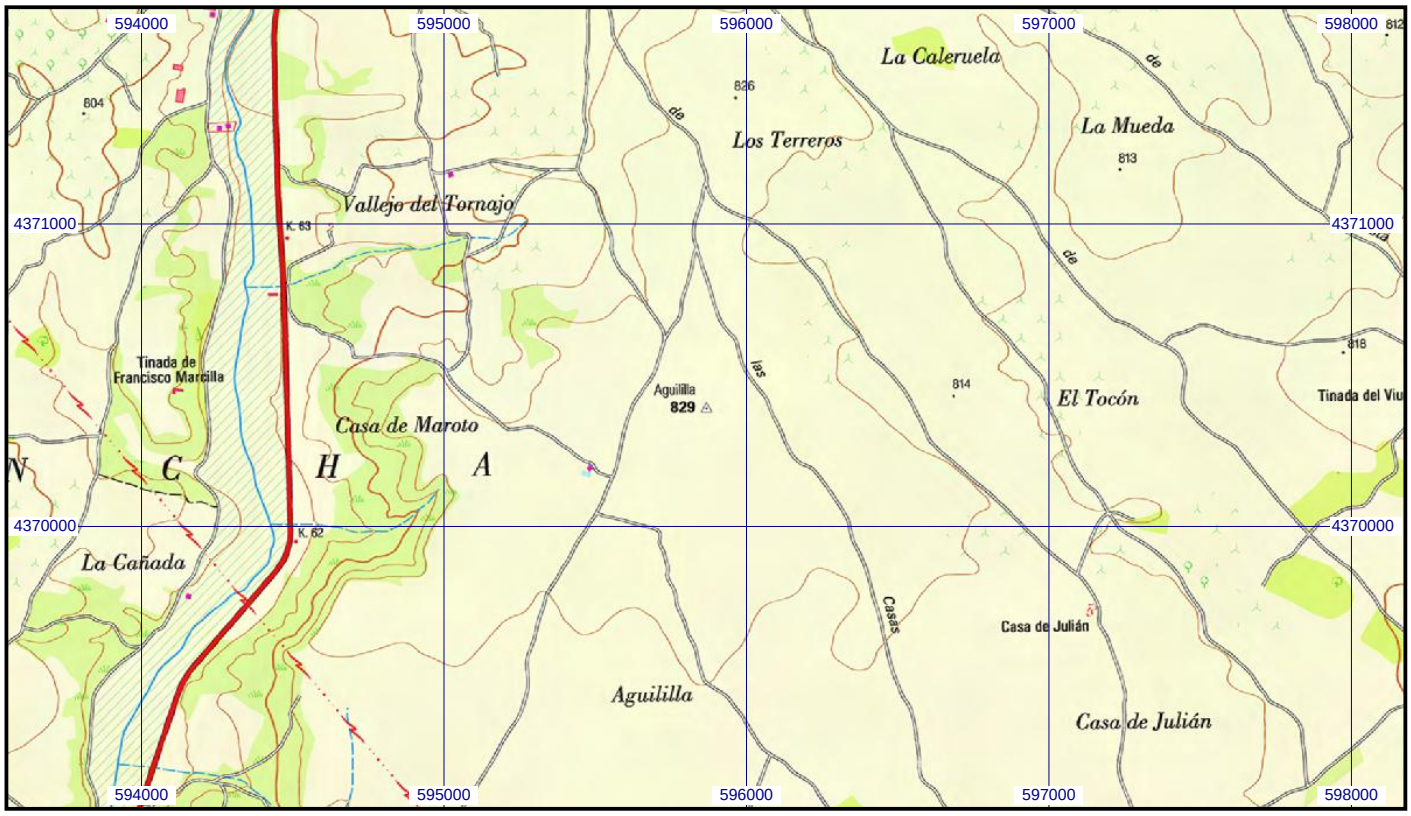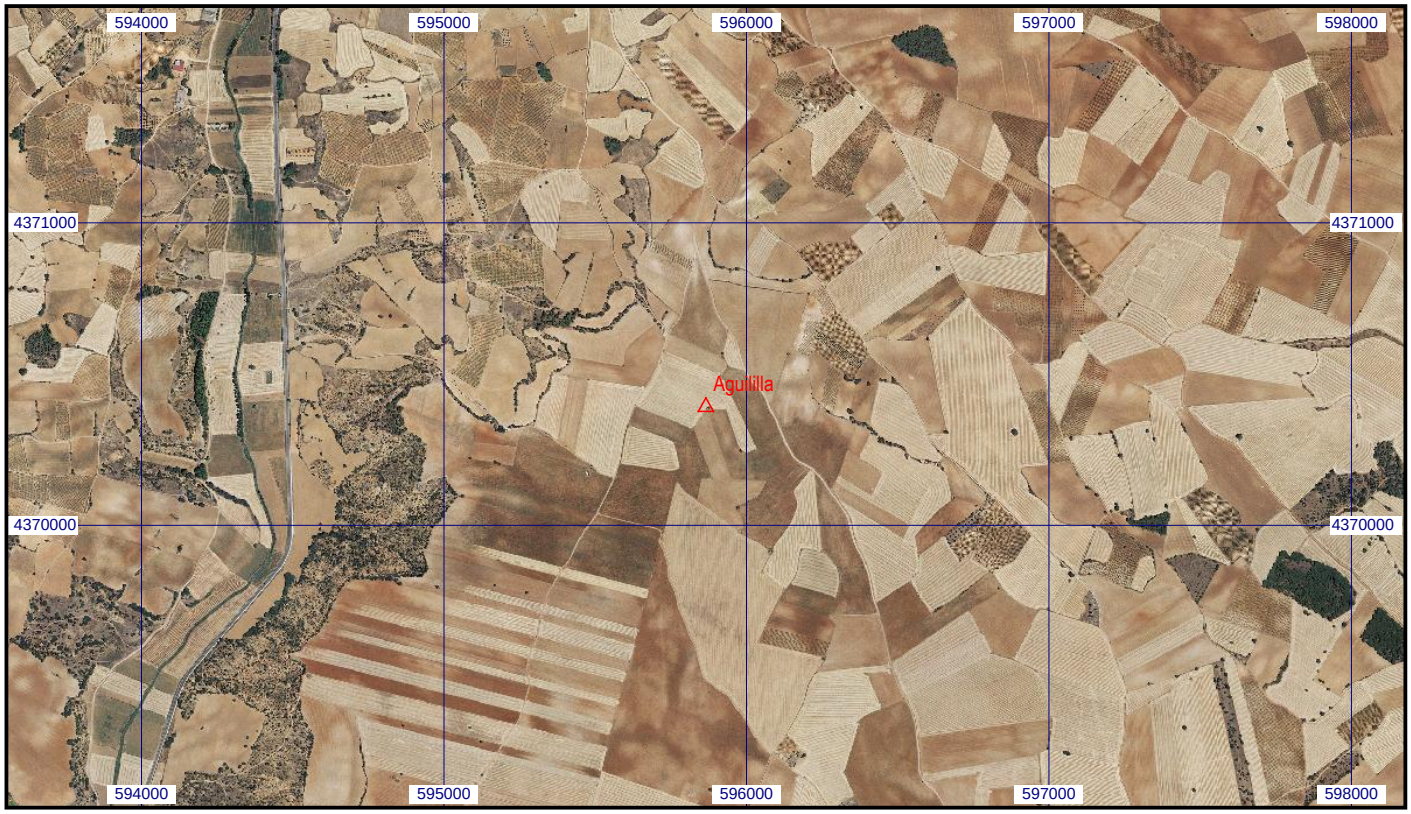
Escala 1:25.000 | **071788 Aguililla** | **Coordenadas ETRS89. Huso 30**