GOBIERNO DE ESPAÑA | MINISTERIO DE TRANSPORTES Y MOVILIDAD SOSTENIBLE | INSTITUTO GEOGRÁFICO NACIONAL

Red de Infraestructuras Geodésicas

Subdirección General de Astronomía y Geodesia

Reseña Vértice Geodésico

1-abr-2024

Número.....: **71264**
Nombre.....: **Los Carrascales**
Municipios: Consuegra
Provincias: Toledo
Fecha de Construcción.....: 01 de octubre de 1983
Pilar con centrado forzado..: 1,20 m **de alto,** 0,30 m **de diámetro.**
Último cuerpo.....: 5,00 m **de alto,** 1,00 m **de ancho.**
Total cuerpos.....: 1 **de** 5,00 m **de alto.**



Coordenadas Geográficas:

Sistema de Ref.:	ED 50	ETRS89
Longitud.....:	- 3° 38' 05,3608"	- 3° 38' 10,04987"
Latitud.....:	39° 24' 57,3025"	39° 24' 52,94596"
Alt. Elipsoidal...:		816,668 m (CF)
Cálculos:	01 de enero de 1987	28 de noviembre de 2004

Coordenadas UTM. Huso 30 :

Sistema de Ref.:	ED 50	ETRS89
X.....:	445350,20 m	445239,595 m
Y.....:	4363199,33 m	4362991,745 m
Factor escala....:	0,999636768	0,999636920
Convergencia...:	- 0° 24' 11"	- 0° 24' 14"

Altitud sobre el nivel medio del mar: 762,333 m. (BP)

Situación:

Situado en un llano elevado, en terreno con mucho cultivo de olivos conocido por Los Carrascales, al borde de un camino.

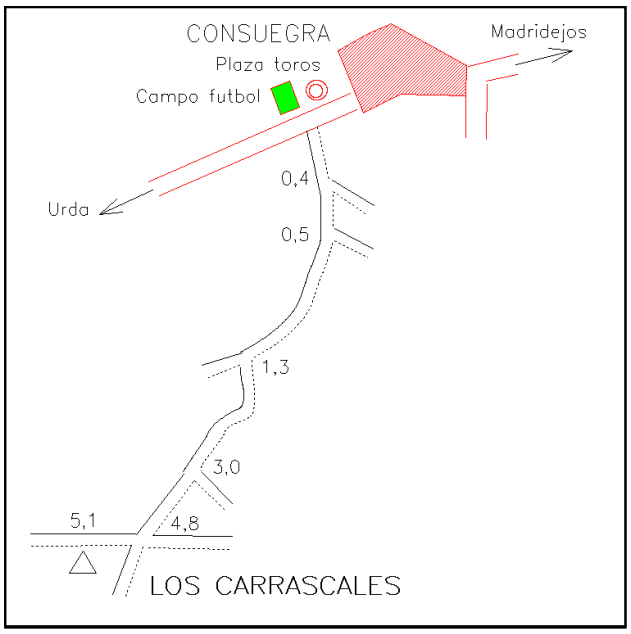

Acceso:

Desde Consuegra, por el camino de Santa María que sale frente a la plaza de toros, a 400 m. se sigue por la derecha, a 500 m. otra vez a la derecha, a 1,3 Km. por la izquierda, a 4,8 Km. se sigue por la derecha y a 5,1 Km. se encuentra el vértice, a la izquierda del camino.

Observaciones:

REGENTE.Regente98. Son necesarias las medidas de seguridad adecuadas dada la falta de escalera.
Vértice observado con GPS.

Horizonte GPS:

Despejado

Informe del estado del Vértice: InfoRG.pdf

CF: Centrado Forzado. CP: Cabeza Pilar. BP: Base Pilar. CN: Clavo Nivelado. CS: Clavo Suelo.
@ anulado, © no pertenece a bloque de compensación, ® recrecido, reparado o reconstruido.

GOBIERNO DE ESPAÑA
MINISTERIO DE TRANSPORTES, MOVILIDAD Y AGENDA URBANA

Red de Infraestructuras Geodésicas

Subdirección General de Astronomía y Geodesia

Cartografía de situación

1-abr-2024
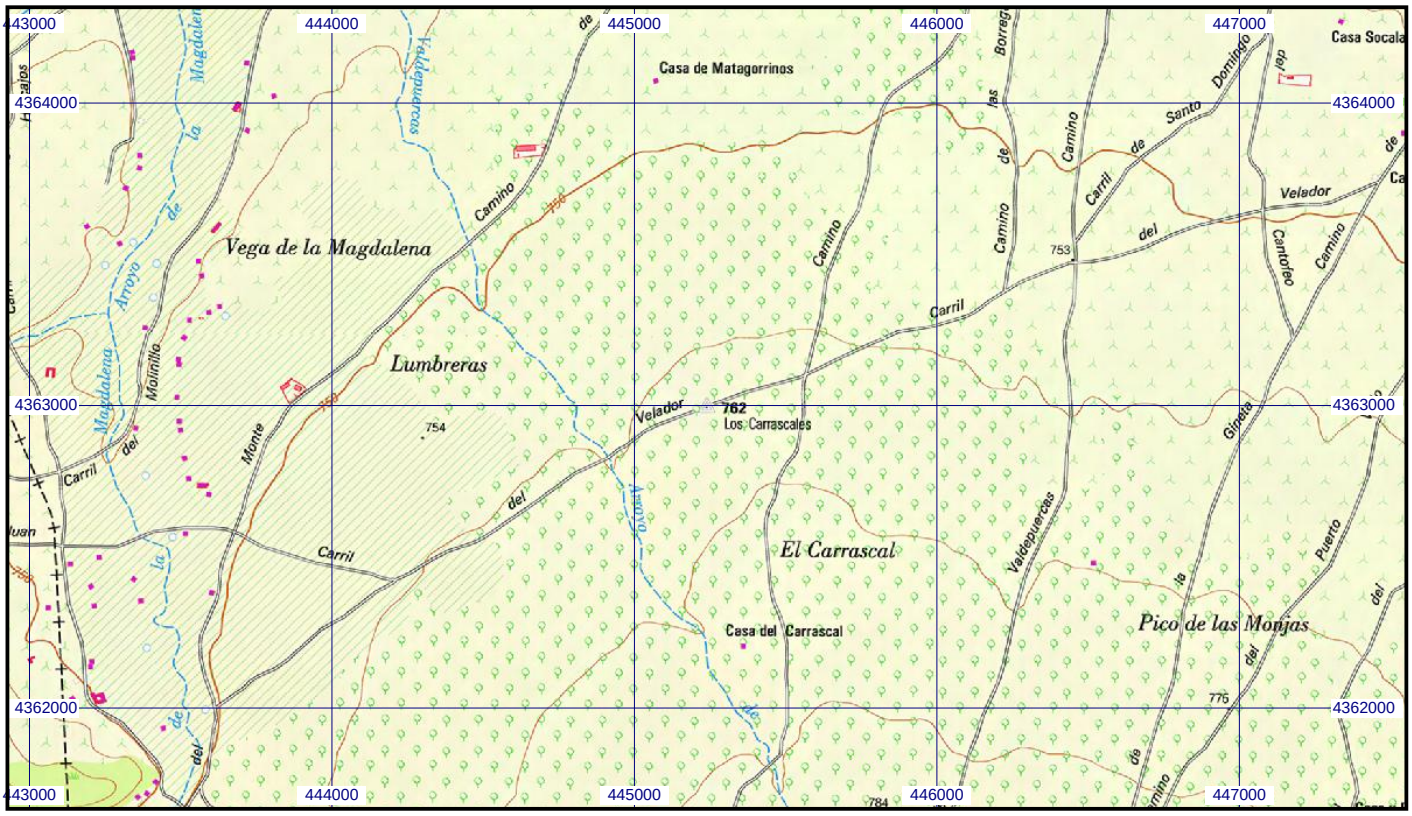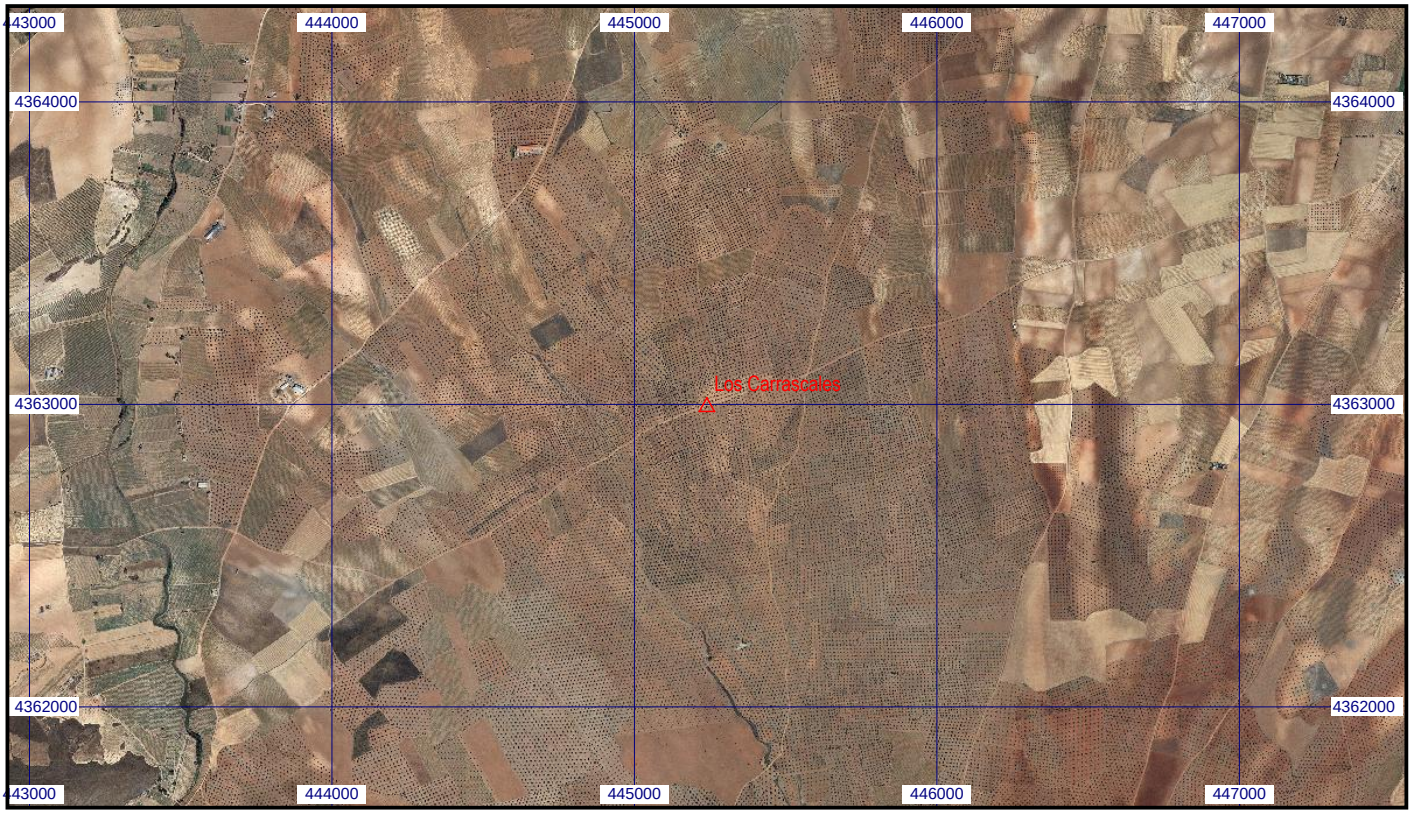
Escala 1:25.000 | **071264 Los Carrascales** | **Coordenadas ETRS89. Huso 30**