GOBIERNO DE ESPAÑA | MINISTERIO DE TRANSPORTES Y MOVILIDAD SOSTENIBLE | INSTITUTO GEOGRÁFICO NACIONAL

Red de Infraestructuras Geodésicas

Subdirección General de Astronomía y Geodesia

Reseña Vértice Geodésico

1-abr-2024

Número.....: **69885**
Nombre.....: **Barranc Vell**
Municipios: Palma
Provincias: Illes Balears
Fecha de Construcción.....: 01 de agosto de 1984
Pilar sin centrado forzado..: 1,20 m **de alto,** 0,30 m **de diámetro.**
Último cuerpo.....: 2,50 m **de alto,** 1,00 m **de ancho.**
Total cuerpos.....: 1 **de** 2,50 m **de alto.**

Coordenadas Geográficas:

Sistema de Ref.:	ED 50	ETRS89
Longitud.....:	2° 45' 51,3112"	2° 45' 47,35087" ±0.01 m
Latitud.....:	39° 35' 59,8513"	39° 35' 55,61903" ±0.012 m
Alt. Elipsoidal...:		174,598 m ±0.012 (BP)
Cálculos:	22 de mayo de 1989	01 de noviembre de 2009
		Elipse de error al 95% de confianza.

Coordenadas UTM. Huso 31 :

Sistema de Ref.:	ED 50	ETRS89
X.....:	479758,86 m	479664,976 m
Y.....:	4383459,27 m	4383254,398 m
Factor escala....:	0,999605044	0,999605091
Convergencia...:	- 0° 09' 01"	- 0° 09' 03"

Altitud sobre el nivel medio del mar: 125,572 m. (BP)

Situación:

Situado en lo más alto del paraje y finca Barranc Vell, 1.500 m. al N. del Km. 8 de la carretera de Palma a Sineu.

Acceso:

Desde Palma, por la carretera a Sineu, en el Km. 7,900, sale a la izquierda un camino, se sigue por él y a los 300 m. está asfaltado, se recorren 1.150 m. y se llega a la casa-chalet "Barranc Vell"; el camino continúa y solo es apto para vehículo T.T. Se recorren 150 m. y se deja, se gira a la derecha y, monte a través 200 m., se llega a la señal.

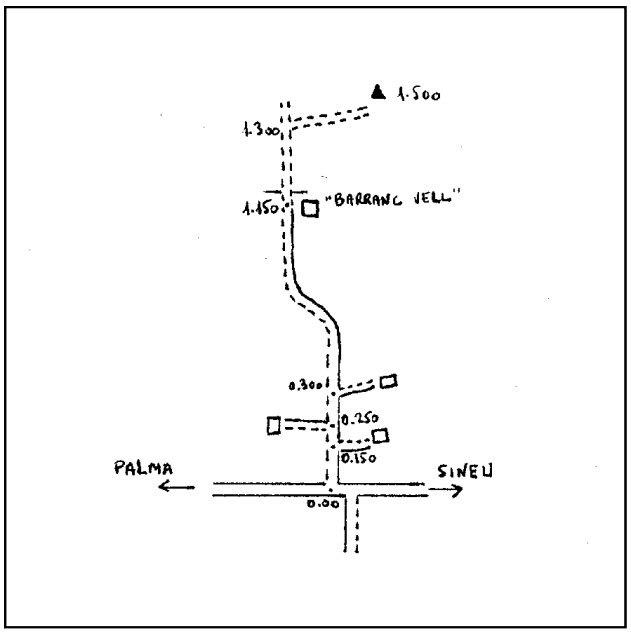

Horizonte GPS:

Despejado

Observaciones:

Vértice observado con GPS.

Informe del estado del Vértice: InfoRG.pdf

CF: Centrado Forzado. CP: Cabeza Pilar. BP: Base Pilar. CN: Clavo Nivelado. CS: Clavo Suelo.
@ anulado, © no pertenece a bloque de compensación, ® recrecido, reparado o reconstruido.

GOBIERNO DE ESPAÑA
MINISTERIO DE TRANSPORTES, MOVILIDAD Y AGENDA URBANA

Instituto Geográfico Nacional 1870-2020

Red de Infraestructuras Geodésicas

Subdirección General de Astronomía y Geodesia

Cartografía de situación

1-abr-2024
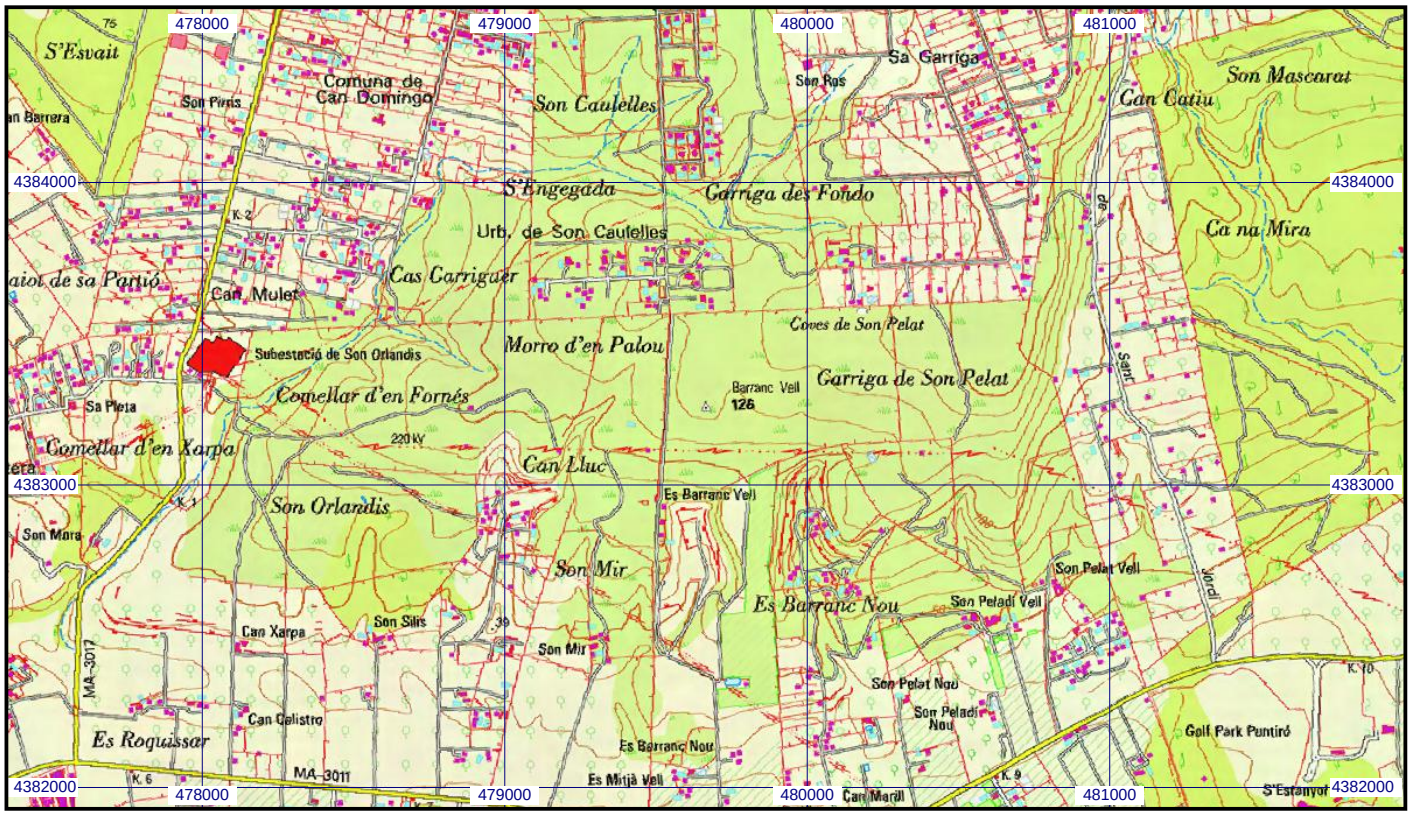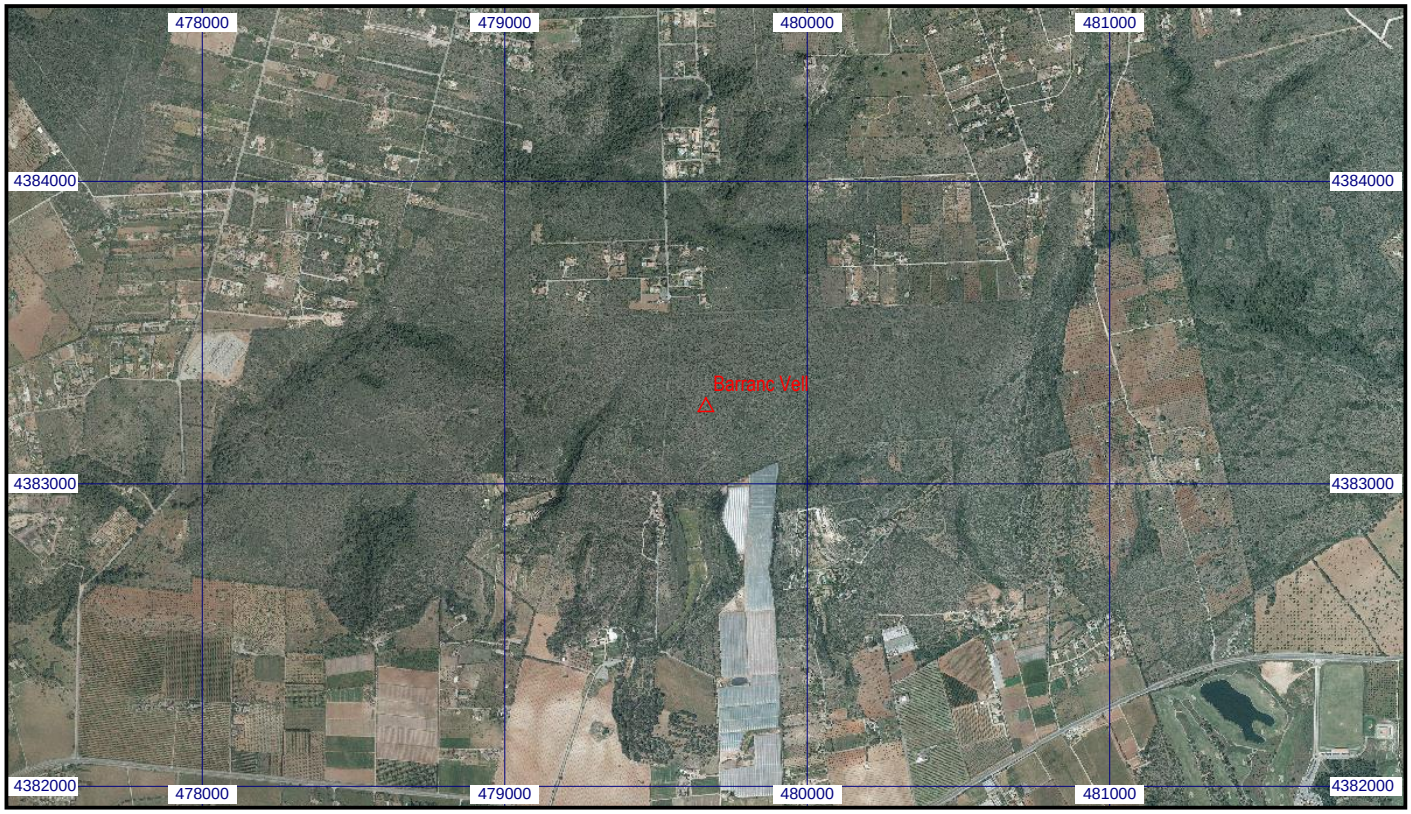
Escala 1:25.000 | **069885 Barranc Vell** | **Coordenadas ETRS89. Huso 31**