GOBIERNO DE ESPAÑA · MINISTERIO DE TRANSPORTES Y MOVILIDAD SOSTENIBLE · INSTITUTO GEOGRÁFICO NACIONAL

Red de Infraestructuras Geodésicas

Subdirección General de Astronomía y Geodesia

Reseña Vértice Geodésico

1-abr-2024

Número.....: **68325**
Nombre.....: **Aljibes**
Municipios: Los Navalucillos
Provincias: Toledo
Fecha de Construcción.....: 11 de mayo de 1984
Pilar sin centrado forzado..: 1,20 m **de alto,** 0,30 m **de diámetro.**
Último cuerpo.....: 1,00 m **de alto,** 1,00 m **de ancho.**
Total cuerpos.....: 1 **de** 1,00 m **de alto.**

Coordenadas Geográficas:

Sistema de Ref.:	ED 50	ETRS89
Longitud.....:	- 4° 45' 30,5875"	- 4° 45' 35,36832" ±0.073 m
Latitud.....:	39° 35' 29,0658"	39° 35' 24,71349" ±0.075 m
Alt. Elipsoidal...:		1278,073 m ±0.078 (BP)
Cálculos:	01 de enero de 1983	01 de noviembre de 2009
		Elipse de error al 95% de confianza.

Coordenadas UTM. Huso 30 :

Sistema de Ref.:	ED 50	ETRS89
X.....:	348993,12 m	348883,267 m
Y.....:	4383960,73 m	4383754,093 m
Factor escala....:	0,999880730	0,999881160
Convergencia...:	- 1° 07' 15"	- 1° 07' 18"

Altitud sobre el nivel medio del mar: 1223,788 m. (BP)

Situación:

Situado en la cima del cerro Aljibes, a 50 m. de la casa tipo búnker del guarda forestal.

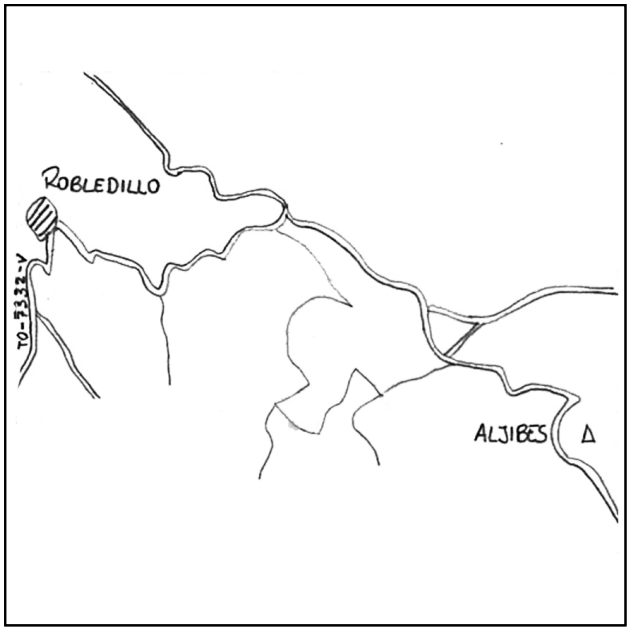

Acceso:

Desde Espinosa del Rey, por la carretera C-401 hacia La Nava de Ricomalillo, al llegar al Km. 90,125, se sigue a la izquierda por un camino forestal que va a lo largo de un arroyo, se deja un camino a la derecha a 1 Km., a 1,3 Km. uno que lo cruza, a 2,8 Km. uno a laderecha, y a 3,6 Km. se bifurca; se continúa a la derecha, pasando a los 3,7 Km. un puentecillo, a 3,9 Km. se deja un camino a la izquierda, a 4,4 Km. uno a la derecha, a 4,8 Km. se pasa el puente sobre el arroyo del Valle de la Careceda, a 5,1 Km. se deja un camino a la derecha con cadena y a los 7,7 Km. el camino está cortado por una cadena, se pasa y se llega a los 7,8 Km. a una desviación a la derecha. Se sigue de frente y a los 9 Km. hay otra cadena, se pasa y a 9,6 Km. se deja un camino a la izquierda, llegando a los 12,4 Km. A lo alto del cerro, donde está la señal.Las llaves las tiene el guarda de Servicio Reginal de Montes.

Observaciones:

Horizonte GPS:

Despejado

Informe del estado del Vértice: InfoRG.pdf

CF: Centrado Forzado. CP: Cabeza Pilar. BP: Base Pilar. CN: Clavo Nivelado. CS: Clavo Suelo.
@ anulado, © no pertenece a bloque de compensación, ® recrecido, reparado o reconstruido.

GOBIERNO DE ESPAÑA
MINISTERIO DE TRANSPORTES, MOVILIDAD Y AGENDA URBANA

Instituto Geográfico Nacional 1870 - 2020

Red de Infraestructuras Geodésicas

Subdirección General de Astronomía y Geodesia

Cartografía de situación

1-abr-2024
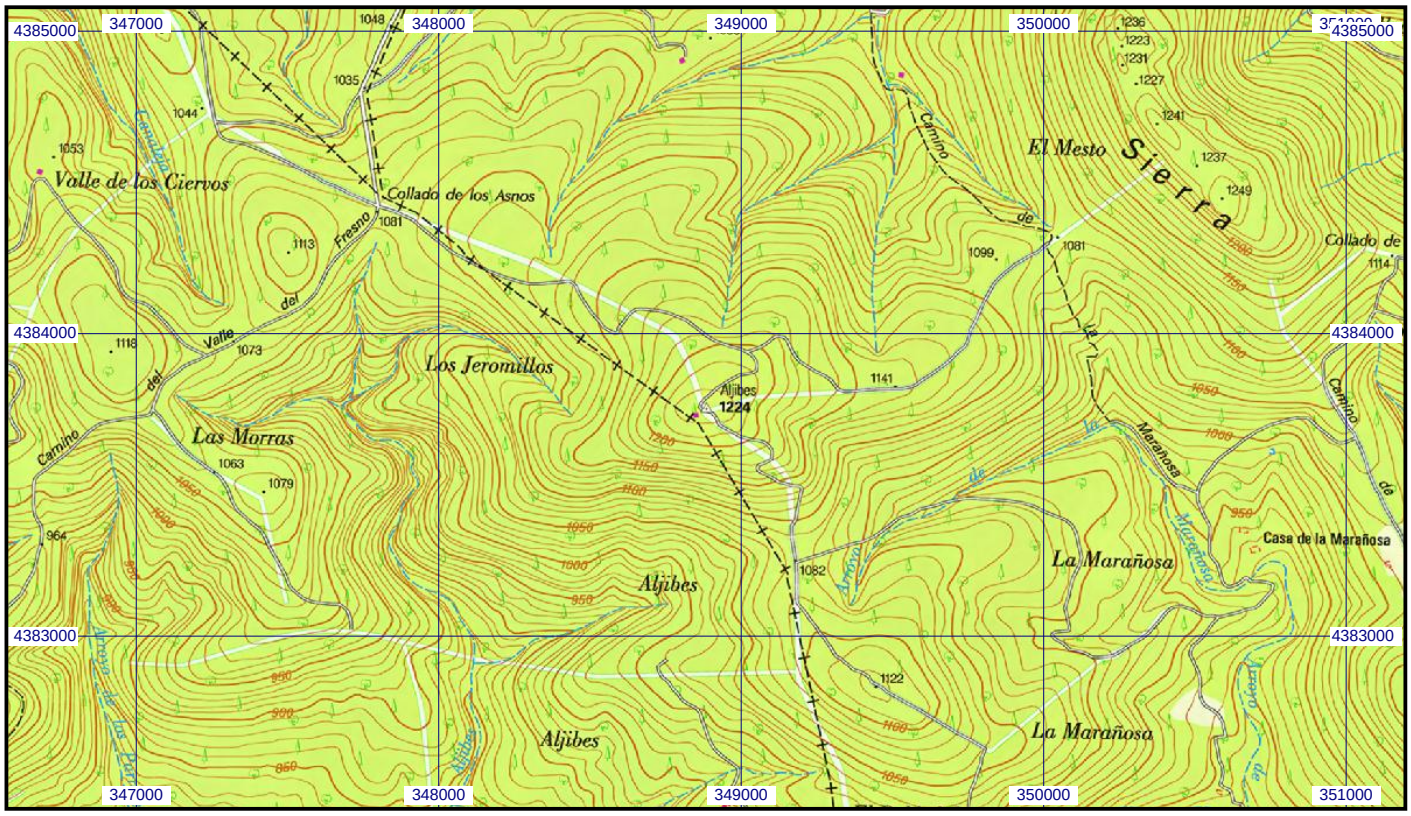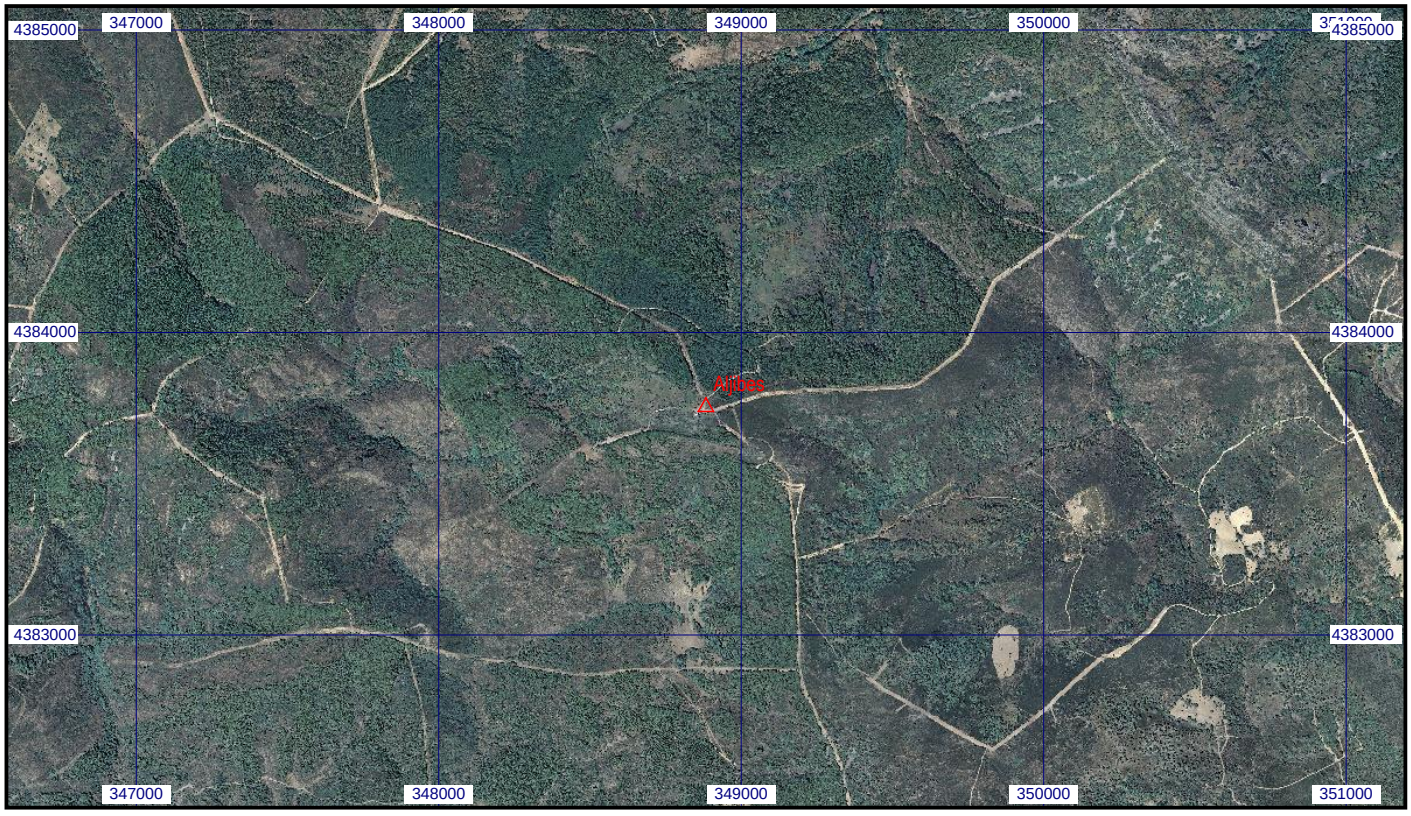
Escala 1:25.000 | **068325 Aljibes** | **Coordenadas ETRS89. Huso 30**