GOBIERNO DE ESPAÑA | MINISTERIO DE TRANSPORTES Y MOVILIDAD SOSTENIBLE | INSTITUTO GEOGRÁFICO NACIONAL

Red de Infraestructuras Geodésicas

Subdirección General de Astronomía y Geodesia

Reseña Vértice Geodésico

1-abr-2024

Número.....: **65006**
Nombre.....: **Turuñuelo**
Municipios: Portezuelo
Provincias: Cáceres
Fecha de Construcción.....: 12 de mayo de 1980
Pilar sin centrado forzado..: 1,20 m **de alto,** 0,45 m **de diámetro.**
Último cuerpo.....: 1,20 m **de alto,** 1,25 m **de ancho.**
Total cuerpos.....: 1 **de** 1,20 m **de alto.**



Coordenadas Geográficas:

Sistema de Ref.:	ED 50	ETRS89
Longitud.....:	- 6° 30' 29,4876"	- 6° 30' 34,40866" ±0.119 m
Latitud.....:	39° 46' 10,6987"	39° 46' 06,31364" ±0.097 m
Alt. Elipsoidal...:		453,747 m ±0.093 (BP)
Cálculos:	01 de enero de 1983	01 de noviembre de 2009
		Elipse de error al 95% de confianza.

Coordenadas UTM. Huso 29 :

Sistema de Ref.:	ED 50	ETRS89
X.....:	713435,08 m	713312,113 m
Y.....:	4405235,03 m	4405021,253 m
Factor escala....:	1,000160827	1,000160222
Convergencia...:	1° 35' 41"	1° 35' 37"

Altitud sobre el nivel medio del mar: 399,560 m. (BP)

Situación:

Situado en el cerro del mismo nombre, dentro de la finca Los Guijos, en terreno de pastos y encinas.

Acceso:

Desde Portezuelo, por la carretera L-211 hacia Acehuche, en el P.K. 35,3, al final de una trinchera en curva por donde discurre la carretera, sale hacia la izquierda un camino que se toma. Considerando este punto como origen de distancias, a los 300 m. se deja un camino a la izquierda, a los 1.100 m. se toma un camino a la izquierda, a los 1.500 m. se deja un camino a la izquierda, a los 5.000 m., a la izquierda, está la entrada a la finca Los Guijos, a los 5.700 m. sale a la derecha un camino que va a la Dehesa de Santa María; a los 6.000 m. se llega a la altura de la señal y se deja el vehículo. Desde aquí, hacia la izquierda, saltando una tapia, a 150 m. está el vértice.

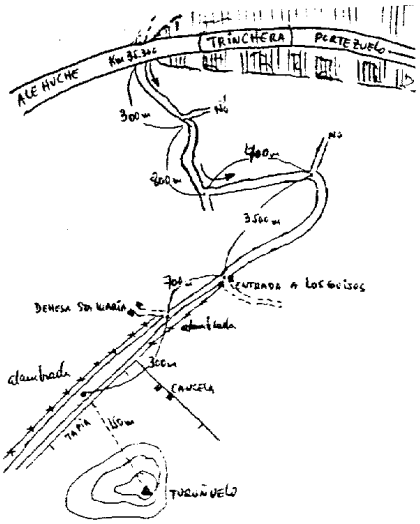

Horizonte GPS:

Despejado

Observaciones:

Informe del estado del Vértice: InfoRG.pdf

CF: Centrado Forzado. CP: Cabeza Pilar. BP: Base Pilar. CN: Clavo Nivelado. CS: Clavo Suelo.
@ anulado, © no pertenece a bloque de compensación, ® recrecido, reparado o reconstruido.

GOBIERNO DE ESPAÑA
MINISTERIO DE TRANSPORTES, MOVILIDAD Y AGENDA URBANA

Instituto Geográfico Nacional 1870-2020

Red de Infraestructuras Geodésicas

Subdirección General de Astronomía y Geodesia

Cartografía de situación

1-abr-2024
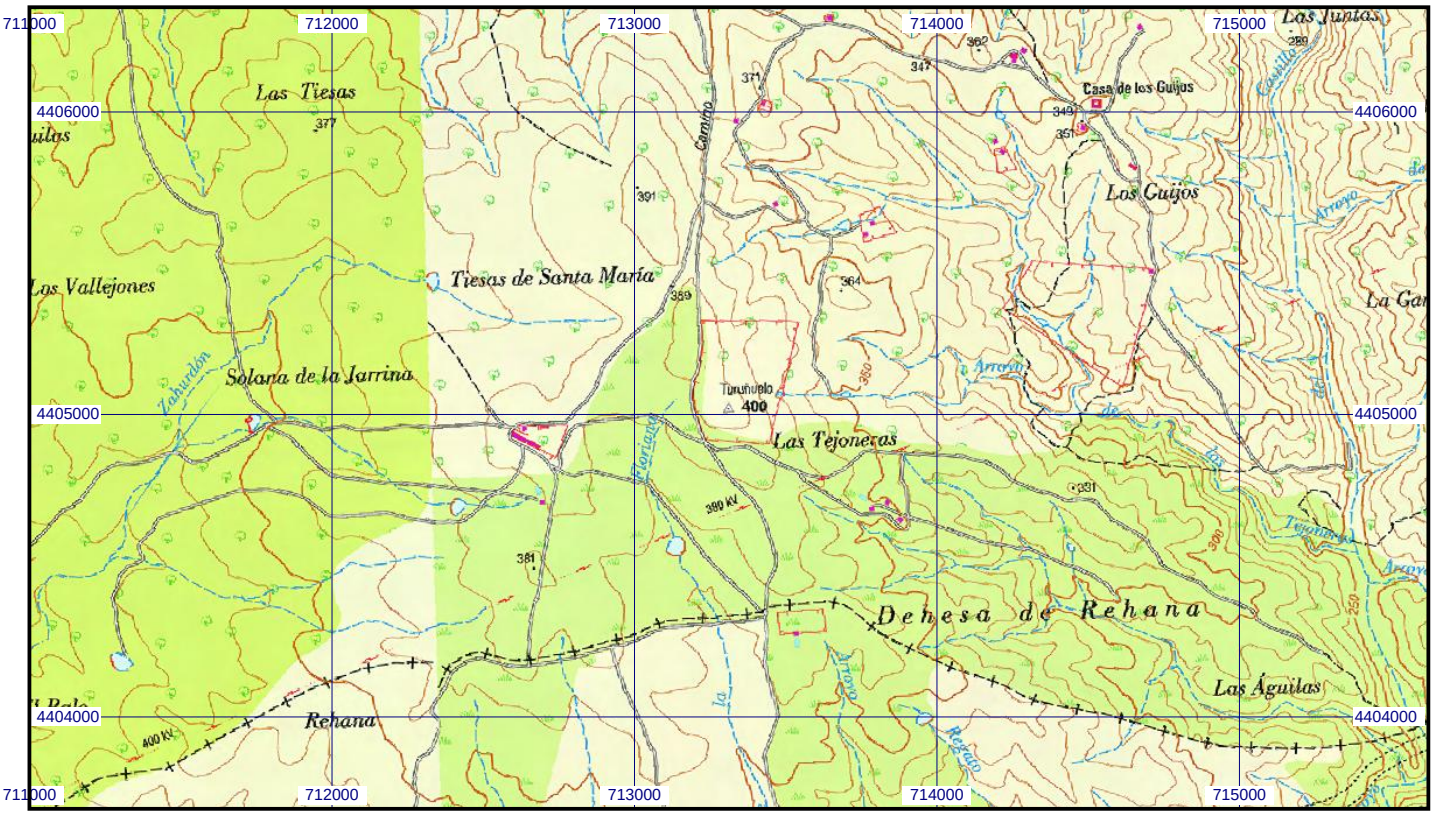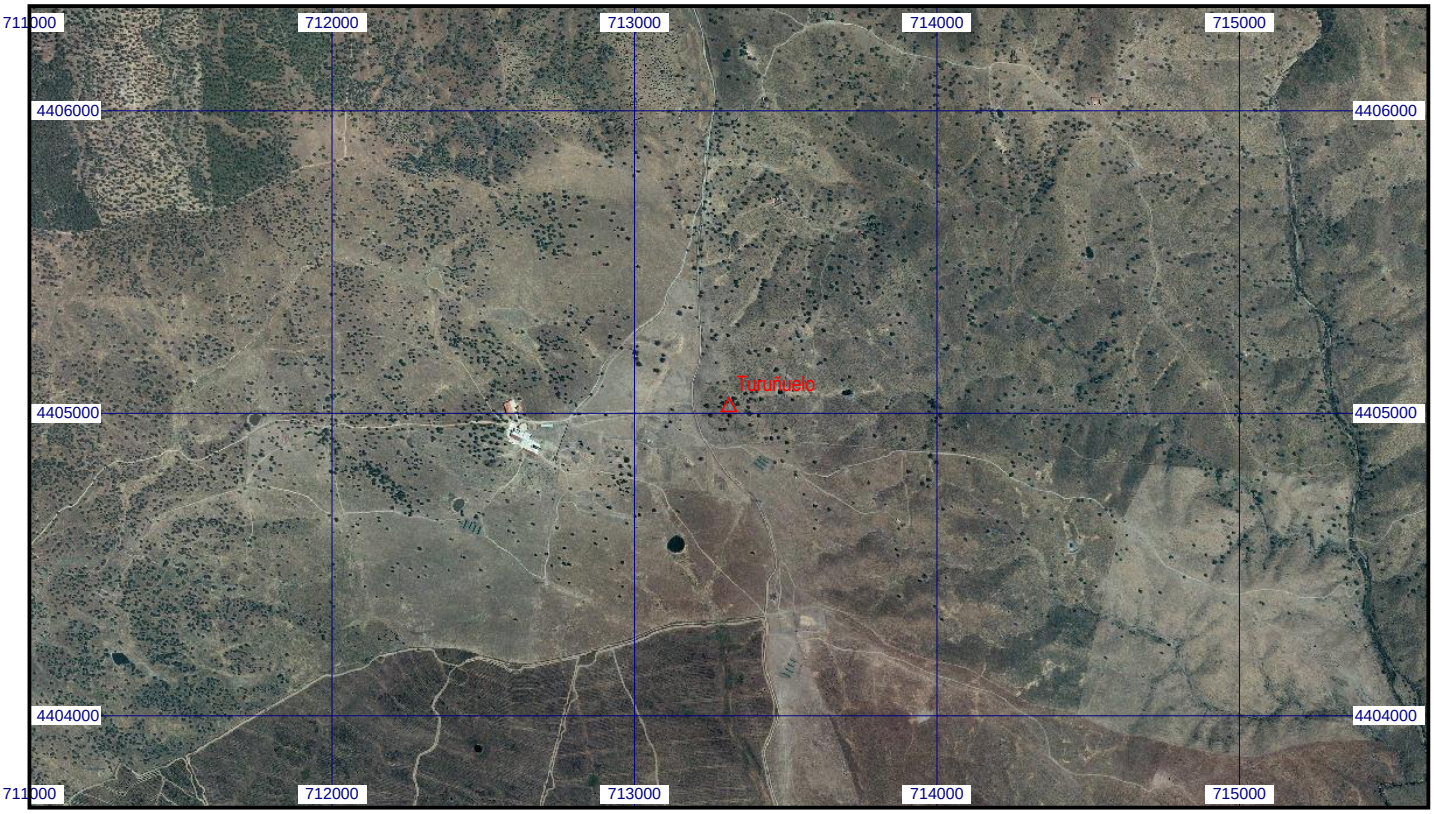
Escala 1:25.000 | **065006 Turuñuelo** | **Coordenadas ETRS89. Huso 29**