Reseña Vértice Geodésico

16-ago-2025

Número.....: **63939**
Nombre.....: **Mazorral**
Municipios: Barracas; El Toro
Provincias: Castelló/Castellón
Fecha de Construcción.....: 30 de noviembre de 1985
Pilar con centrado forzado..: 1,20 m **de alto,** 0,30 m **de diámetro.**
Último cuerpo.....: 1,00 m **de alto,** 1,00 m **de ancho.**
Total cuerpos.....: 1 **de** 1,00 m **de alto.**

Coordenadas Geográficas:

Sistema de Ref.:	ED 50	ETRS89
Longitud.....:	- 0° 43' 03,8791"	- 0° 43' 08,27758"
Latitud.....:	39° 59' 58,8499"	39° 59' 54,62129"
Alt. Elipsoidal...:		1166,279 m (CF)
Cálculos:	01 de junio de 1991	28 de noviembre de 2004

Coordenadas UTM. Huso 30 :

Sistema de Ref.:	ED 50	ETRS89
X.....:	694831,44 m	694721,664 m
Y.....:	4430292,60 m	4430083,533 m
Factor escala....:	1,000067289	1,000066797
Convergencia...:	1° 28' 03"	1° 27' 60"

Altitud sobre el nivel medio del mar: 1112,925 m. (BP)

Situación:

Situado en el paraje denominado "Mazorral", en la parte más alta de la loma. En terreno de erial y carrascas, propiedad de los municipios de Barracas y de El Toro, en la línea límite de ambos.

Acceso:

En el P.K. 4,400 de la carretera de Barracas a El Toro, a la derecha sale el camino de los Corrales del Pasico al de Carrascosa. A los 0,200 Km. se dejan corrales a la izquierda. A los 0,400 Km. hay un cruce de tendido eléctrico. A los 0,600 Km., en el collado, se gira a la derecha por el carril que, en algunos puntos no se distingue bien, llegando hasta el vértice en coche, que está a 2,100 Km. de la carretera.

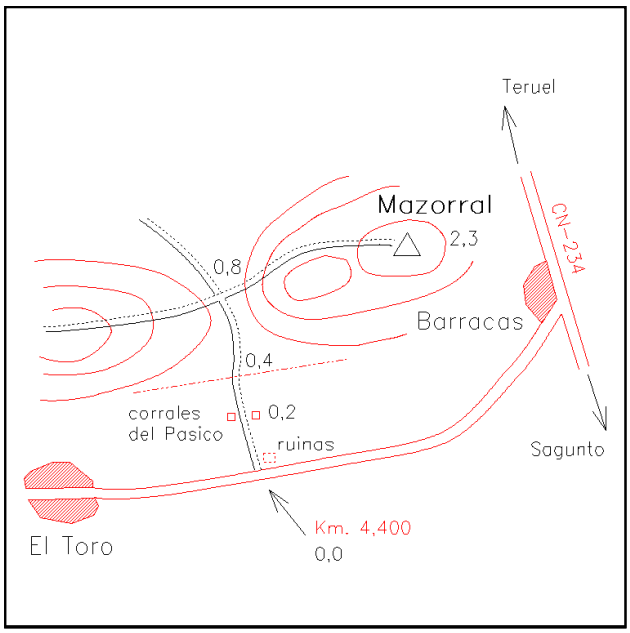

Horizonte GPS:

Despejado

Observaciones:

REGENTE.
Vértice observado con GPS.

Informe del estado del Vértice: InfoRG.pdf

CF: Centrado Forzado. CP: Cabeza Pilar. BP: Base Pilar. CN: Clavo Nivelado. CS: Clavo Suelo.
@ anulado, © no pertenece a bloque de compensación, ® recrecido, reparado o reconstruido.

GOBIERNO DE ESPAÑA
MINISTERIO DE TRANSPORTES, MOVILIDAD Y AGENDA URBANA

Red de Infraestructuras Geodésicas

Subdirección General de Astronomía y Geodesia

Cartografía de situación

16-ago-2025
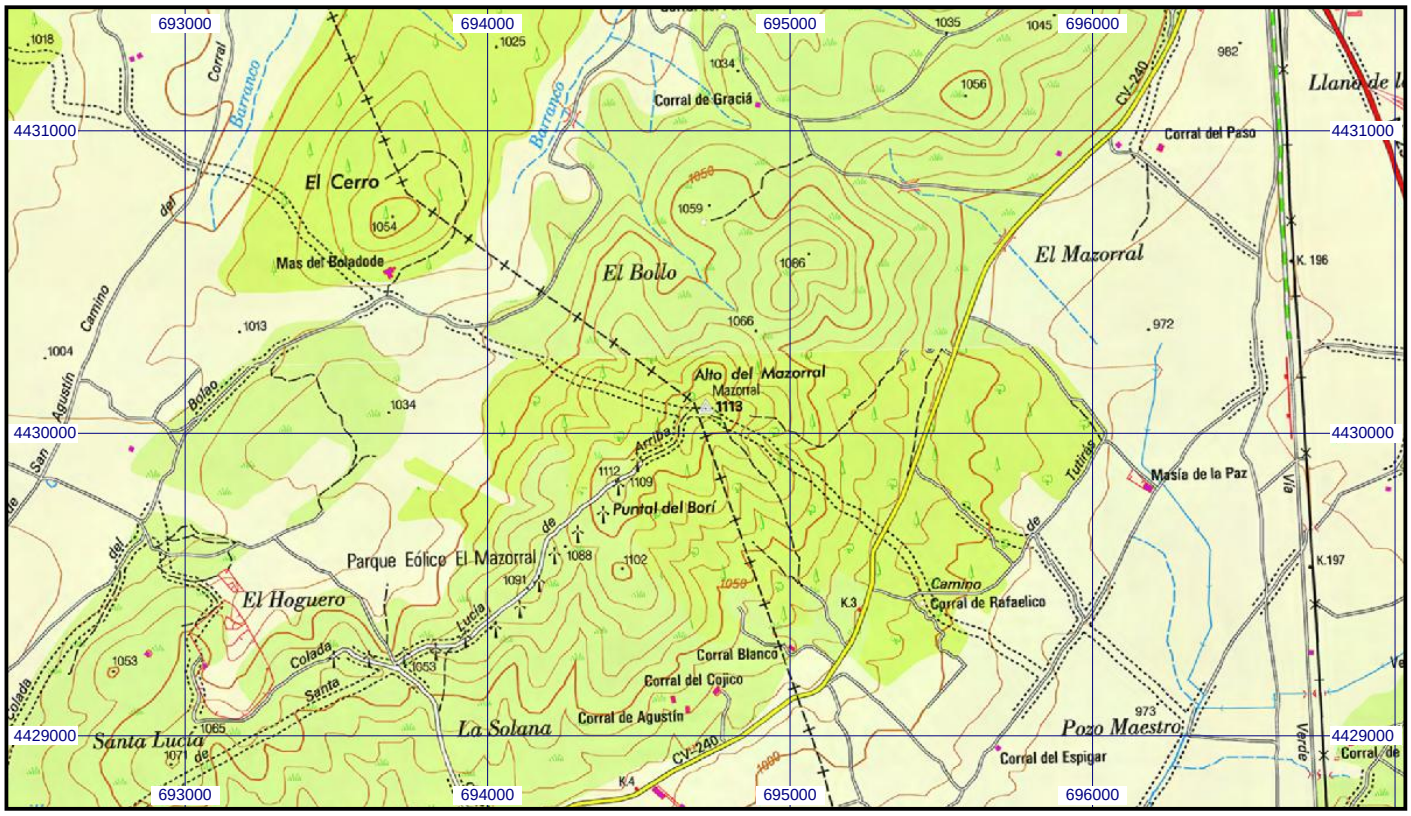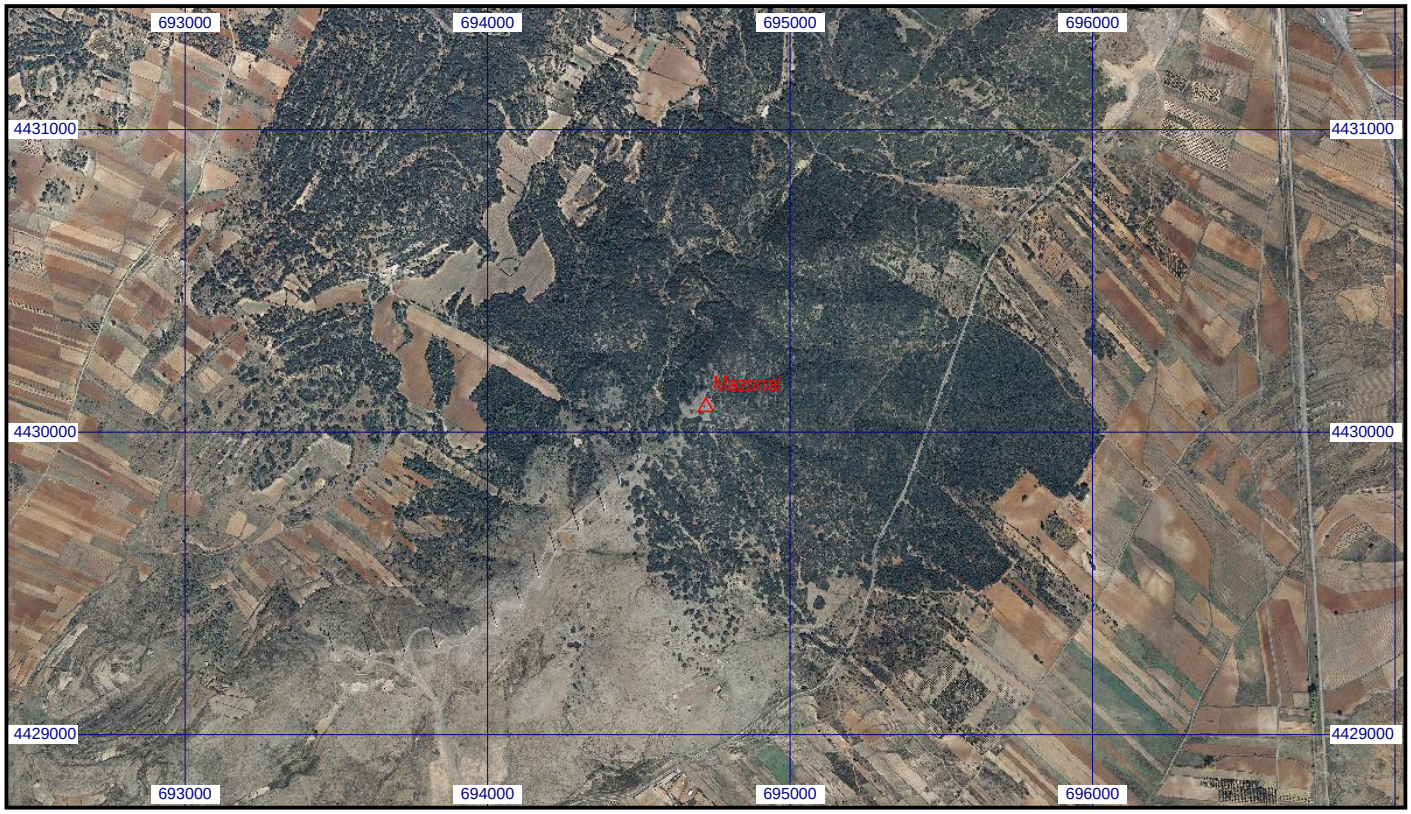
Escala 1:25.000 | **063939 Mazorral** | **Coordenadas ETRS89. Huso 30**