GOBIERNO DE ESPAÑA · MINISTERIO DE TRANSPORTES Y MOVILIDAD SOSTENIBLE · INSTITUTO GEOGRÁFICO NACIONAL

Red de Infraestructuras Geodésicas

Subdirección General de Astronomía y Geodesia

Reseña Vértice Geodésico

1-abr-2024

Número.....: **62943**
Nombre.....: **Valparaíso**
Municipios: Toledo
Provincias: Toledo
Fecha de Construcción.....: 01 de octubre de 1982
Pilar con centrado forzado..: 1,20 m **de alto,** 0,30 m **de diámetro.**
Último cuerpo.....: 3,00 m **de alto,** 1,00 m **de ancho.**
Total cuerpos.....: 1 **de** 3,00 m **de alto.**

Coordenadas Geográficas:

Sistema de Ref.:	ED 50	ETRS89
Longitud.....:	- 4° 01' 43,6424"	- 4° 01' 48,37208"
Latitud.....:	39° 53' 42,0852"	39° 53' 37,76947"
Alt. Elipsoidal...:		644,792 m (CF)
Cálculos:	01 de enero de 1987	28 de noviembre de 2004

Coordenadas UTM. Huso 30 :

Sistema de Ref.:	ED 50	ETRS89
X.....:	412043,68 m	411933,801 m
Y.....:	4416688,05 m	4416480,697 m
Factor escala....:	0,999695233	0,999695478
Convergencia...:	- 0° 39' 36"	- 0° 39' 39"

Altitud sobre el nivel medio del mar: 591,398 m. (BP)

Situación:

Situado sobre una loma cubierta de carrascas y encinas, que se alarga de N. a S. perdiendo altura, en la finca Dehesa de Buenavista y a unos 1.500 m. al N.E. del Observatorio Geofísico.

Acceso:

Desde Toledo, por la carretera N-403 que va a Avila y pasado el Km. 3, se encuentra a la derecha una puerta de barrotes metálicos que da paso a la casa Buenavista. Aquí hay que pedir autorización y guía para ir hasta la señal. Accesible para cualquier tipo de vehículo. La distancia al vértice es de unos 2,5 Km.

Horizonte GPS:

Despejado

CF: Centrado Forzado. CP: Cabeza Pilar. BP: Base Pilar. CN: Clavo Nivelado. CS: Clavo Suelo.
@ anulado, © no pertenece a bloque de compensación, ® recrecido, reparado o reconstruido.



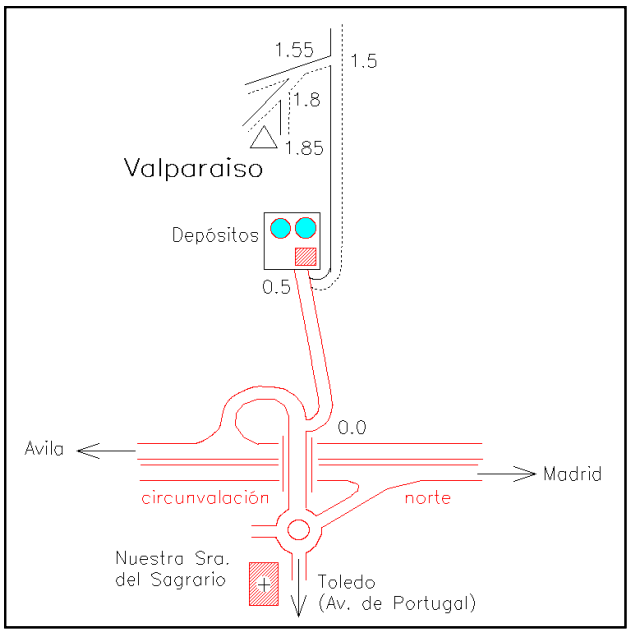

Observaciones:

REGENTE.
Vértice observado con GPS.

Informe del estado del Vértice: InfoRG.pdf

GOBIERNO DE ESPAÑA
MINISTERIO DE TRANSPORTES, MOVILIDAD Y AGENDA URBANA

Instituto Geográfico Nacional 1870 - 2020

Red de Infraestructuras Geodésicas

Subdirección General de Astronomía y Geodesia

Cartografía de situación

1-abr-2024
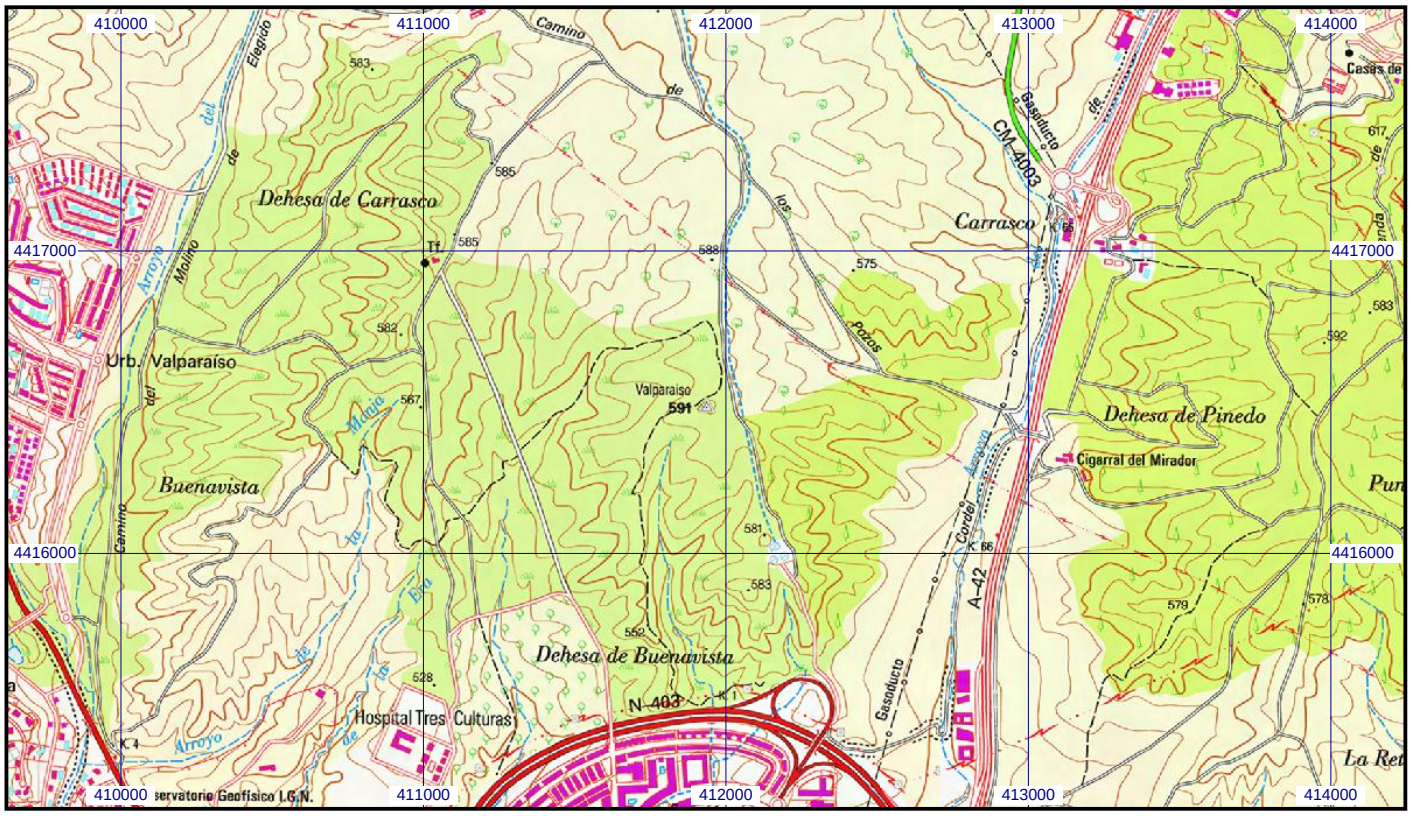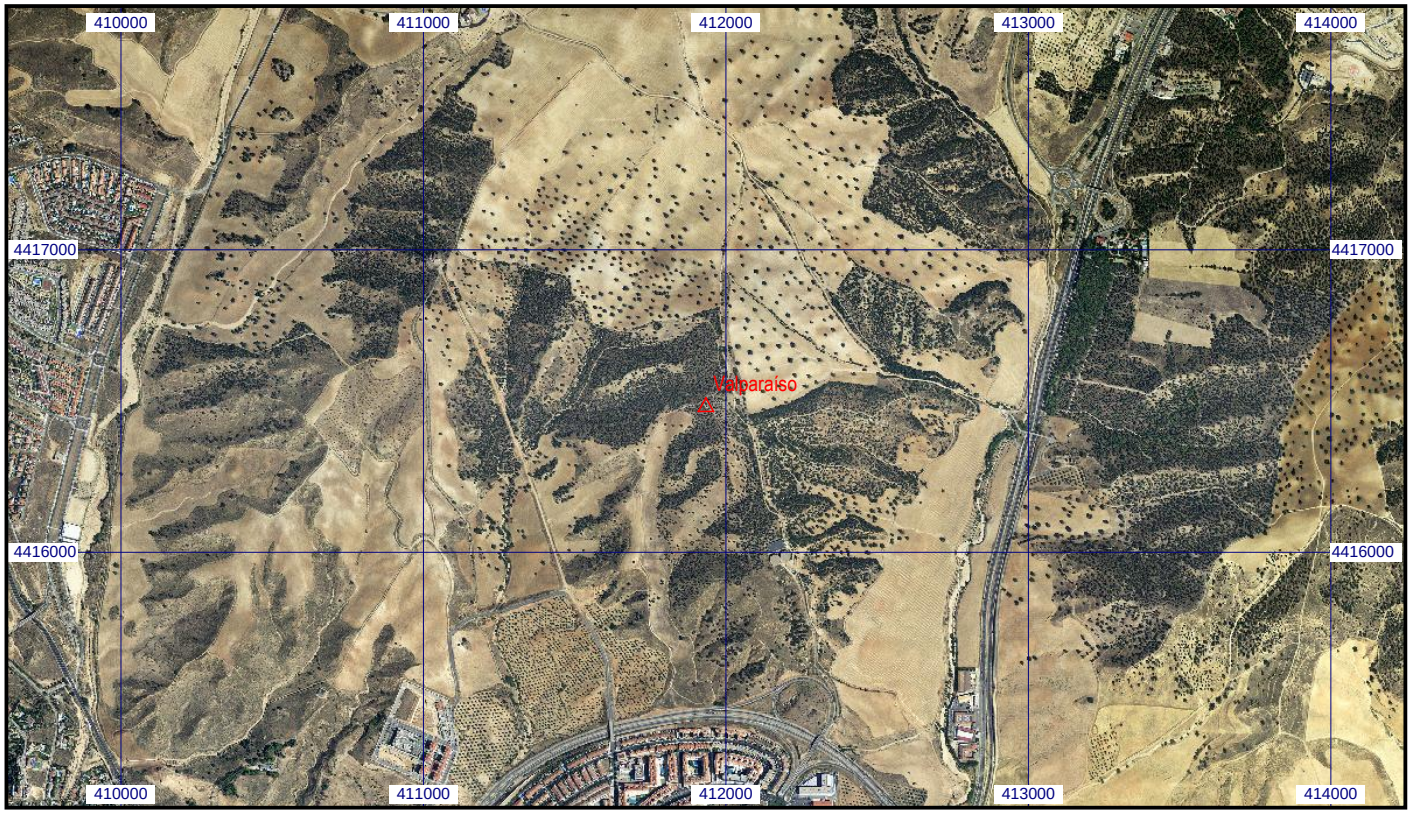
Escala 1:25.000 | **062943 Valparaíso** | **Coordenadas ETRS89. Huso 30**