Reseña Vértice Geodésico

16-ago-2025

Número.....: **62669**
Nombre.....: **Cruz Quebrada**
Municipios: Velada
Provincias: Toledo
Fecha de Construcción.....: 01 de noviembre de 1982
Pilar sin centrado forzado..: 1,20 m **de alto,** 0,30 m **de diámetro.**
Último cuerpo.....: 1,20 m **de alto,** 1,00 m **de ancho.**
Total cuerpos.....: 1 **de** 1,20 m **de alto.**

Coordenadas Geográficas:

Sistema de Ref.:	**ED 50**	**ETRS89**
Longitud.....:	- 4° 58' 49,1870"	- 4° 58' 54,01449" ±0.087 m
Latitud.....:	39° 59' 18,6540"	39° 59' 14,32882" ±0.092 m
Alt. Elipsoidal...:		524,632 m ±0.094 (BP)
Cálculos:	01 de enero de 1987	01 de noviembre de 2009
		Elipse de error al 95% de confianza.

Coordenadas UTM. Huso 30 :

Sistema de Ref.:	**ED 50**	**ETRS89**
X.....:	330917,76 m	330807,940 m
Y.....:	4428436,56 m	4428229,794 m
Factor escala....:	0,999951930	0,999952414
Convergencia...:	- 1° 16' 23"	- 1° 16' 26"

Altitud sobre el nivel medio del mar: 471,564 m. (BP)

Situación:

Situado en lo más alto de una loma suave y de poca elevación, 500 m. al N. del pueblo de Velada.

Acceso:

Desde Velada, saliendo en dirección N. por el camino de Parrillas, ancho y en buen estado, se continúa de frente durante 1.000 m. En este punto, que es un cruce, se sigue por el camino de la derecha y a 200 m. se deja el camino y se sigue a la izquierda, campo a través, pero apto para cualquier vehículo los 150 m. que hay hasta el vértice.

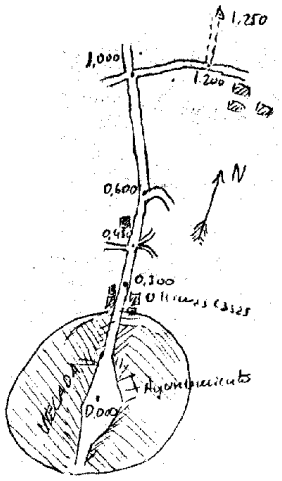

Observaciones:

Horizonte GPS:

Despejado

CF: Centrado Forzado. CP: Cabeza Pilar. BP: Base Pilar. CN: Clavo Nivelado. CS: Clavo Suelo.
@ anulado, © no pertenece a bloque de compensación, ® recrecido, reparado o reconstruido.

Informe del estado del Vértice: InfoRG.pdf

GOBIERNO DE ESPAÑA
MINISTERIO DE TRANSPORTES, MOVILIDAD Y AGENDA URBANA

Instituto Geográfico Nacional 1870-2020

Red de Infraestructuras Geodésicas

Subdirección General de Astronomía y Geodesia

Cartografía de situación

16-ago-2025
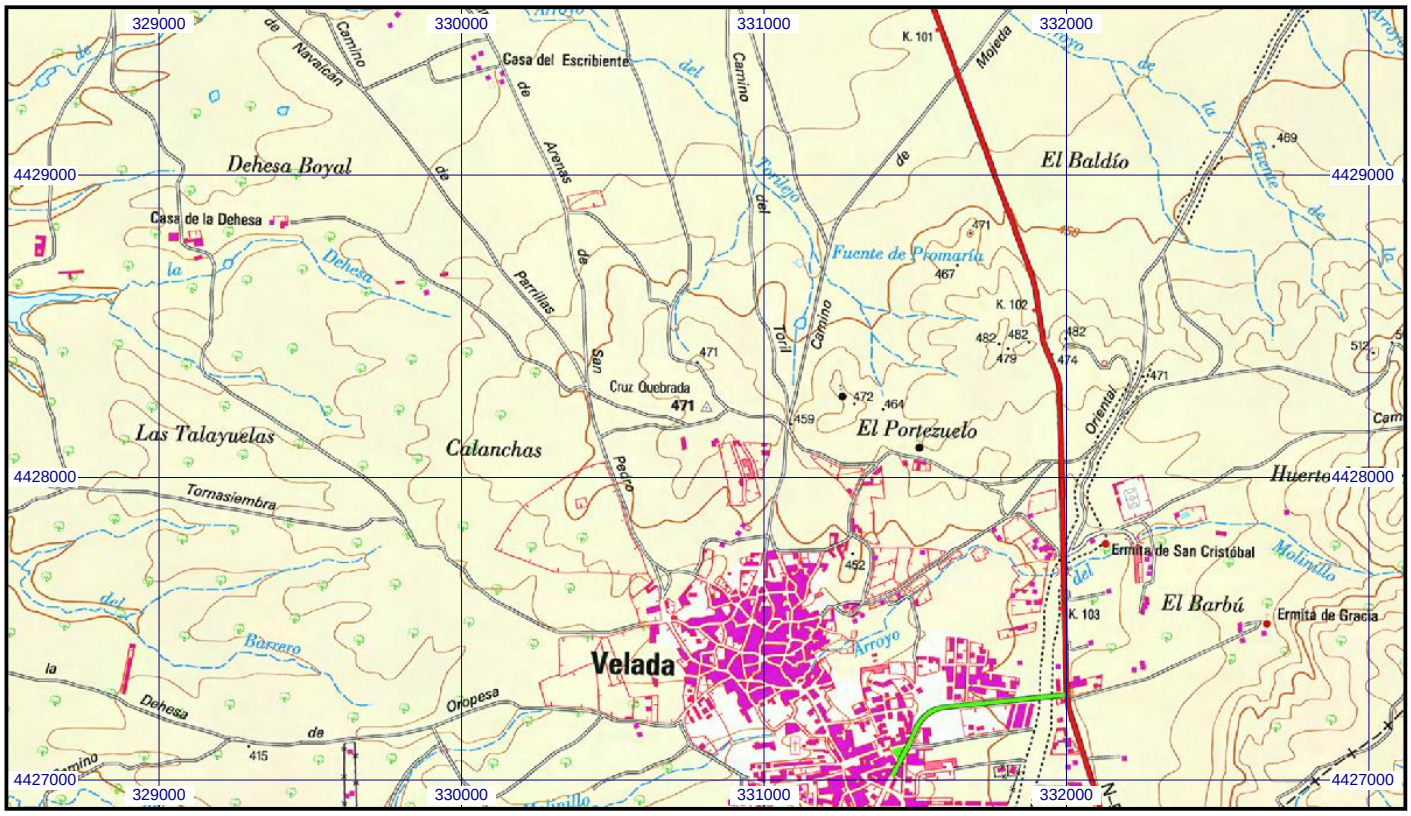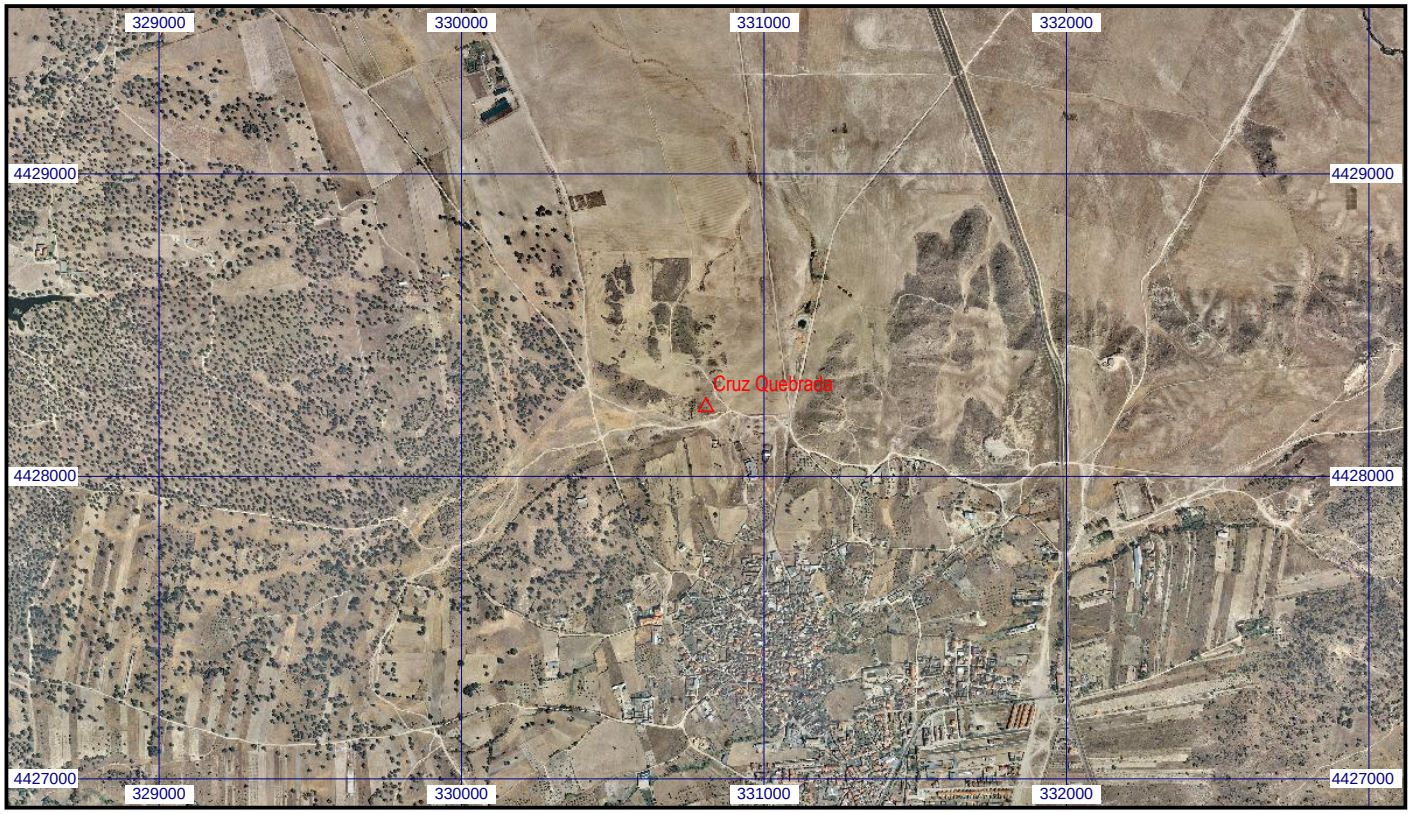
Escala 1:25.000 | **062669 Cruz Quebrada** | **Coordenadas ETRS89. Huso 30**