GOBIERNO DE ESPAÑA | MINISTERIO DE TRANSPORTES Y MOVILIDAD SOSTENIBLE | INSTITUTO GEOGRÁFICO NACIONAL

Red de Infraestructuras Geodésicas

Subdirección General de Astronomía y Geodesia

Reseña Vértice Geodésico

16-ago-2025

Número.....: **62430**
Nombre.....: **Venteras**
Municipios: Jaraíz de la Vera
Provincias: Cáceres
Fecha de Construcción.....: 16 de mayo de 1981
Pilar sin centrado forzado..: 1,20 m **de alto,** 0,40 m **de diámetro.**
Último cuerpo.....: 0,70 m **de alto,** 1,00 m **de ancho.**
Total cuerpos.....: 2 **de** 1,40 m **de alto.**

Coordenadas Geográficas:

Sistema de Ref.:	ED 50	ETRS89
Longitud.....:	- 5° 46' 16,2919"	- 5° 46' 21,17398" ±0.094 m
Latitud.....:	40° 00' 04,0910"	39° 59' 59,75299" ±0.104 m
Alt. Elipsoidal...:		457,413 m ±0.099 (BP)
Cálculos:	01 de enero de 1983	01 de noviembre de 2009
		Elipse de error al 95% de confianza.

Coordenadas UTM. Huso 30 :

Sistema de Ref.:	ED 50	ETRS89
X.....:	263428,89 m	263319,645 m
Y.....:	4431638,33 m	4431432,090 m
Factor escala....:	1,000288979	1,000289667
Convergencia...:	- 1° 46' 56"	- 1° 46' 59"

Altitud sobre el nivel medio del mar: 403,577 m. (BP)

Situación:

Situado en lo más alto del cerro Venteras, en el paraje "Casa de la Herrada".

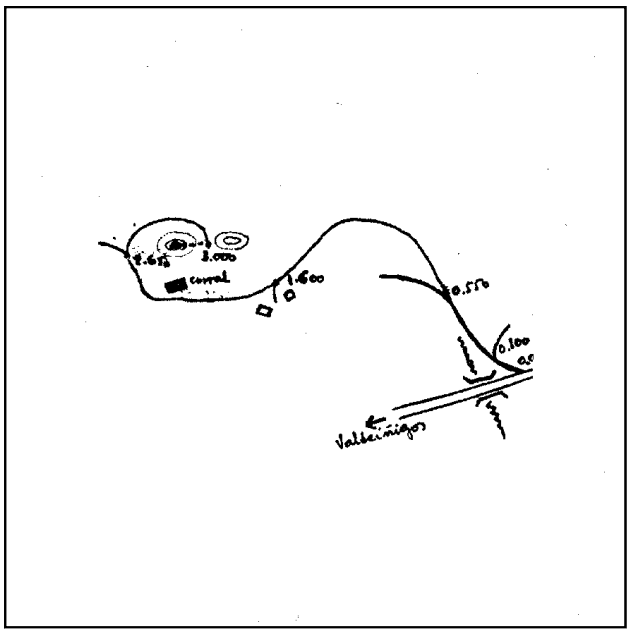

Acceso:

Desde Jaraiz de la Vera, por la carretera local hacia Casatejada, a los 9 Km. cruza una carretera local y se toma el ramal de la derecha, que va hacia Valdeíñigos. Por este ramal, a los 5.150 m., sale una pista hacia la derecha (unos metros antes de llegar a un puente), que se toma. Considerando como origen de distancias el arranque de la pista en la carretera local, a los 100 m. se deja un camino a la derecha, a los 550 m. se deja un camino a la izquierda, a los 1.600 m. se deja un camino a la izquierda que pasa entre dos casas, más adelante se deja un corral a la derecha, a los 2.650 m. se deja un camino a la izquierda, a los 3.000 m. se llega a un collado, donde se deja el coche; desde aquí, a pie, por una vereda hacia la derecha, se llega al vértice en 3 minutos. Con T.T. se llega hasta el vértice

Horizonte GPS:

Despejado

Observaciones:

Informe del estado del Vértice: InfoRG.pdf

CF: Centrado Forzado. CP: Cabeza Pilar. BP: Base Pilar. CN: Clavo Nivelado. CS: Clavo Suelo.
@ anulado, © no pertenece a bloque de compensación, ® recrecido, reparado o reconstruido.

GOBIERNO DE ESPAÑA
MINISTERIO DE TRANSPORTES, MOVILIDAD Y AGENDA URBANA

Red de Infraestructuras Geodésicas

Subdirección General de Astronomía y Geodesia

Cartografía de situación

16-ago-2025
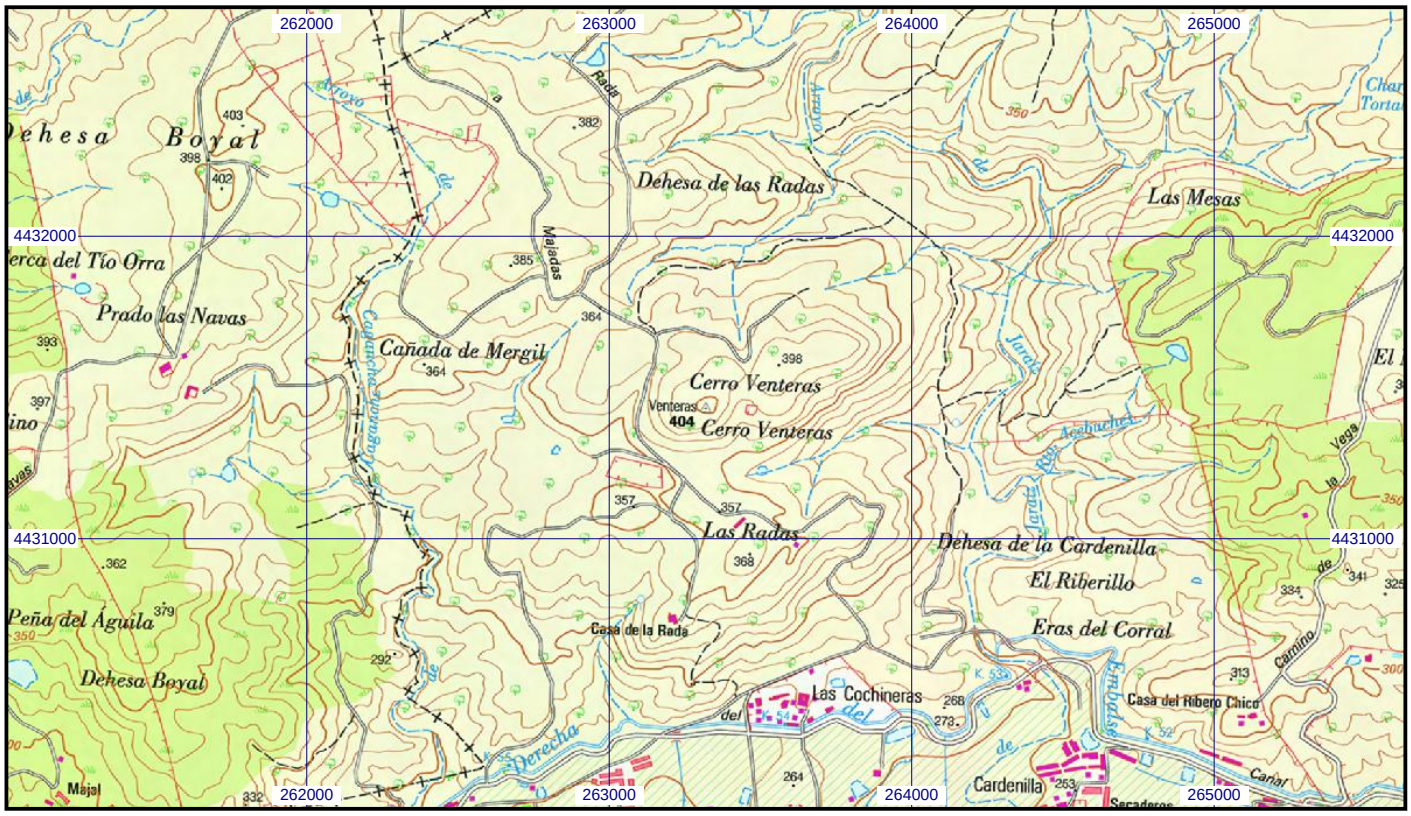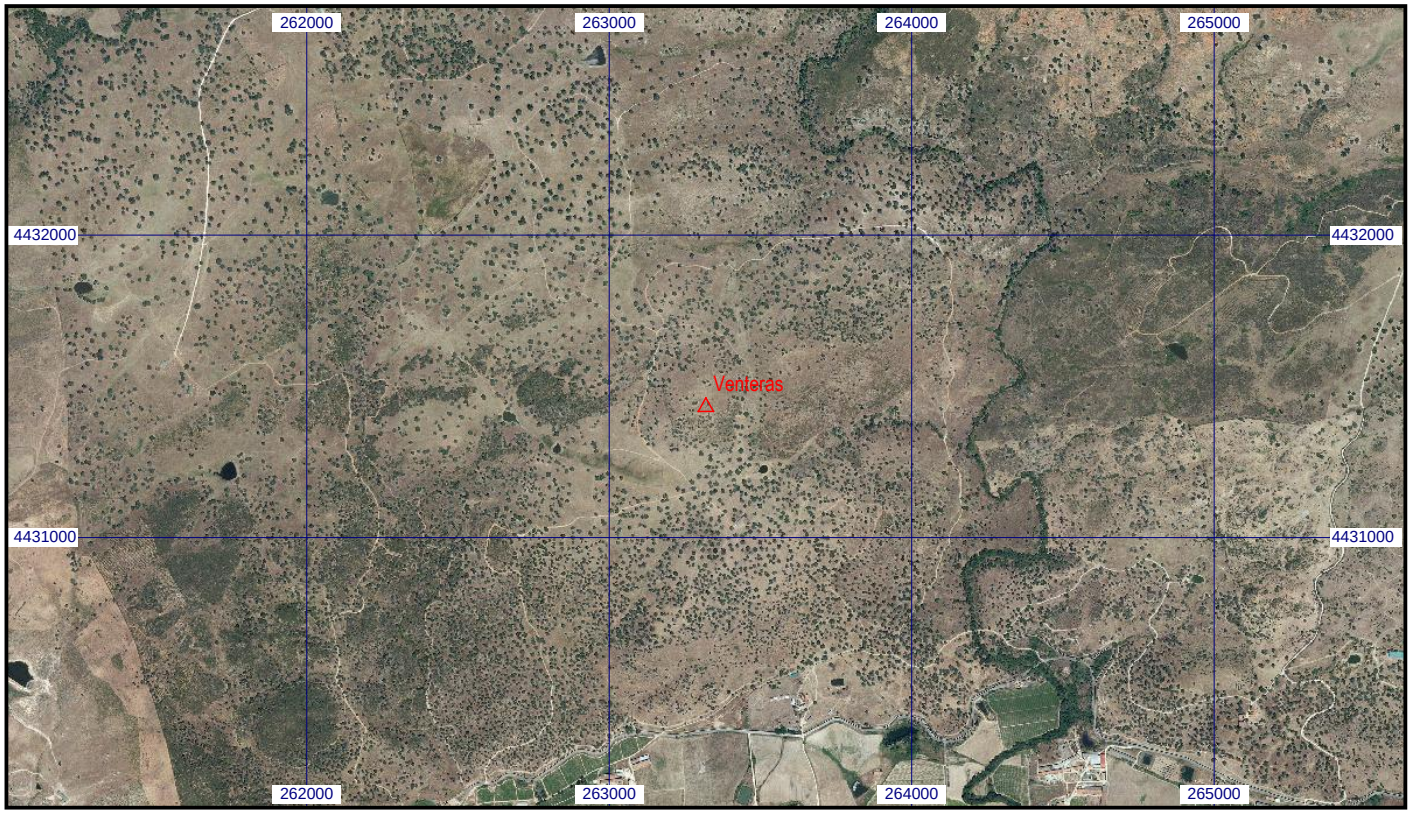
Escala 1:25.000 | **062430 Venteras** | **Coordenadas ETRS89. Huso 30**