GOBIERNO DE ESPAÑA · MINISTERIO DE TRANSPORTES Y MOVILIDAD SOSTENIBLE · INSTITUTO GEOGRÁFICO NACIONAL

Red de Infraestructuras Geodésicas

Subdirección General de Astronomía y Geodesia

Reseña Vértice Geodésico

1-abr-2024

Número.....: **61483**
Nombre.....: **Rosada I**
Municipios: Montanejos
Provincias: Castellón/Castelló
Fecha de Construcción.....: 15 de febrero de 1988
Pilar sin centrado forzado..: 1,20 m **de alto,** 0,30 m **de diámetro.**
Último cuerpo.....: 1,50 m **de alto,** 1,00 m **de ancho.**
Total cuerpos.....: 1 **de** 1,50 m **de alto.**

Coordenadas Geográficas:

Sistema de Ref.:	ED 50	ETRS89
Longitud.....:	- 0° 33' 39,7042"	- 0° 33' 44,08734" ±0.097 m
Latitud.....:	40° 03' 19,4189"	40° 03' 15,20721" ±0.094 m
Alt. Elipsoidal...:		1001,699 m ±0.091 (BP)
Cálculos:	01 de septiembre de 1991	01 de noviembre de 2009

Elipse de error al 95% de confianza.

Coordenadas UTM. Huso 30 :

Sistema de Ref.:	ED 50	ETRS89
X.....:	708041,84 m	707932,127 m
Y.....:	4436831,99 m	4436623,074 m
Factor escala....:	1,000132804	1,000132282
Convergencia...:	1° 34' 12"	1° 34' 09"

Altitud sobre el nivel medio del mar: 949,791 m. (BP)

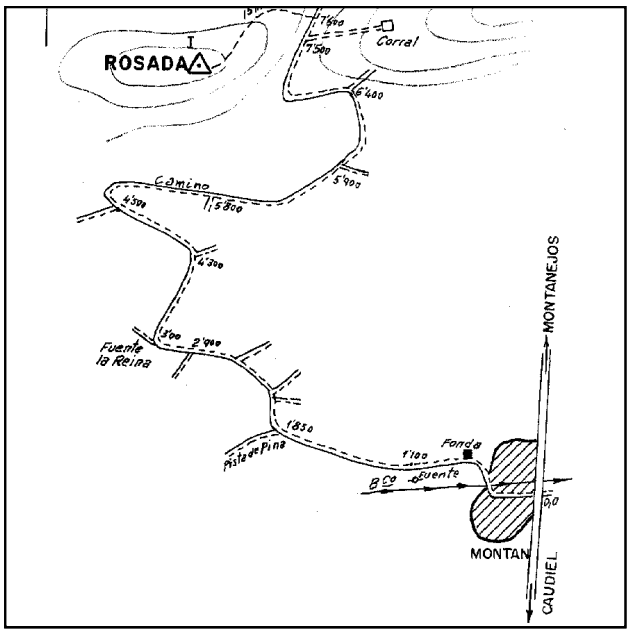

Situación:

Situado en lo más alto y oriental de la loma del cerro La Muela, en la partida de La Rosada.

Acceso:

Desde el pueblo de Montán, cruzando el puente sobre el barranco del Pinar, se pasa por delante de la Fonda y continúa un camino asfaltado a la Fuente de la Tejería. En el 1,1 Km. se toma a la derecha, camino de tierra, pista de Fuente la Reina. A 1,85 Km. a la derecha, luego seguir por la izquierda, dejando entradores a la derecha. A 2,9 Km. a la derecha. A 3,0 Km. se toma a la derecha, por la pista de La Rosada. A 4,3 Km. a la izquierda. A 5,0 Km. a la derecha. A 5,8 Km. a la izquierda. A 5,9 Km. a la izquierda. A 6,4 Km. a la izquierda. A 7,5 Km. a la izquierda. A 7,6 Km. se deja el coche en un collado y andando por loma de pendiente mediana y al final llano, se llega en 15 minutos al vértice.

Horizonte GPS:

Despejado

Observaciones:

Informe del estado del Vértice: InfoRG.pdf

CF: Centrado Forzado. CP: Cabeza Pilar. BP: Base Pilar. CN: Clavo Nivelado. CS: Clavo Suelo.
@ anulado, © no pertenece a bloque de compensación, ® recrecido, reparado o reconstruido.

GOBIERNO DE ESPAÑA
MINISTERIO DE TRANSPORTES, MOVILIDAD Y AGENDA URBANA

Instituto Geográfico Nacional 1870 - 2020

Red de Infraestructuras Geodésicas

Subdirección General de Astronomía y Geodesia

Cartografía de situación

1-abr-2024
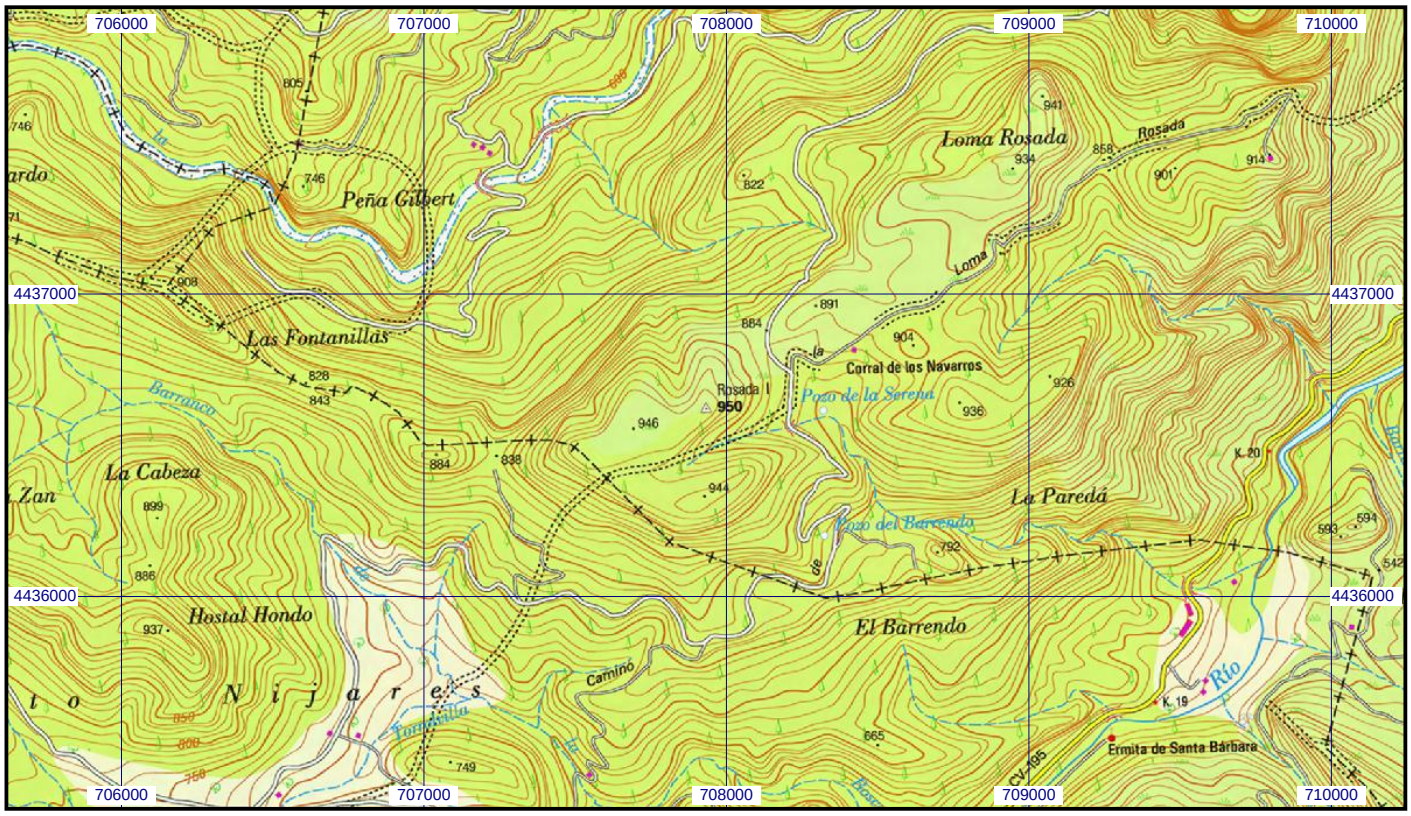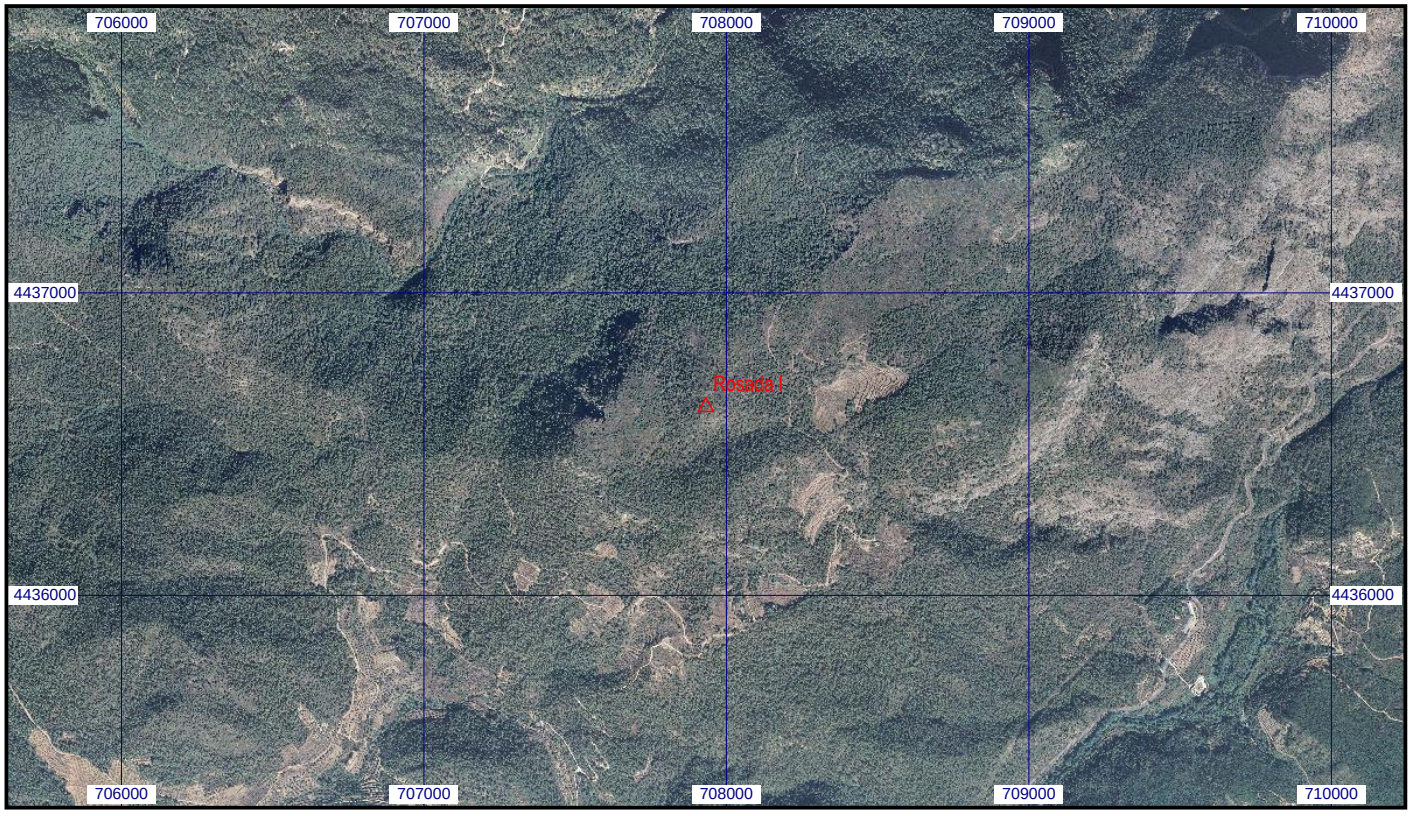
Escala 1:25.000 | **061483 Rosada I** | **Coordenadas ETRS89. Huso 30**