GOBIERNO DE ESPAÑA | MINISTERIO DE TRANSPORTES Y MOVILIDAD SOSTENIBLE | INSTITUTO GEOGRÁFICO NACIONAL

Red de Infraestructuras Geodésicas

Subdirección General de Astronomía y Geodesia

Reseña Vértice Geodésico

1-abr-2024

Número.....: **60967**
Nombre.....: **Guijarral**
Municipios: Fuentenava de Jábaga
Provincias: Cuenca
Fecha de Construcción.....: 08 de noviembre de 1985
Pilar sin centrado forzado..: 1,20 m **de alto,** 0,30 m **de diámetro.**
Último cuerpo.....: 1,00 m **de alto,** 1,00 m **de ancho.**
Total cuerpos.....: 1 **de** 1,00 m **de alto.**



Coordenadas Geográficas:

Sistema de Ref.:	ED 50	ETRS89
Longitud.....:	- 2° 18' 35,2599"	- 2° 18' 39,81709" ±0.085 m
Latitud.....:	40° 07' 21,4185"	40° 07' 17,16323" ±0.08 m
Alt. Elipsoidal...:		1209,773 m ±0.091 (BP)
Cálculos:	01 de abril de 1991	01 de noviembre de 2009

Elipse de error al 95% de confianza.

Coordenadas UTM. Huso 30 :

Sistema de Ref.:	ED 50	ETRS89
X.....:	558813,13 m	558703,624 m
Y.....:	4441671,14 m	4441462,812 m
Factor escala....:	0,999642577	0,999642422
Convergencia...:	0° 26' 41"	0° 26' 38"

Altitud sobre el nivel medio del mar: 1157,640 m. (BP)

Situación:

Situado en un cerro alargado, de erial, en la zona más alta del paraje denominado El Guijarral.

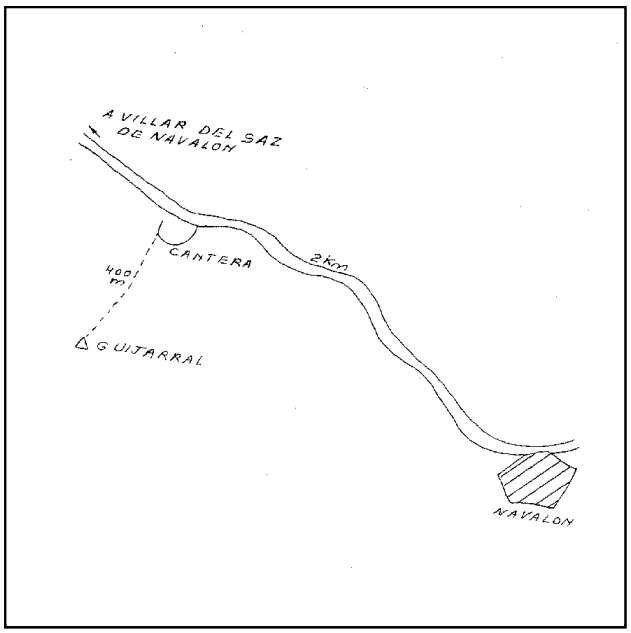

Acceso:

Desde Navalón, por la carretera en dirección a Villar del Saz de Navalón, se sube un pequeño puerto y en la parte más alta hay una pequeña cantera, a unos 2,1 Km. de Navalón. En este punto hay que dejar el coche y continuar hacia la izquierda unos 400 m., por terreno de labor primero y por erial después, hasta llegar al vértice. Este último tramo hay que hacerlo con vehículo todo terreno, o a pie.

Observaciones:

Informe del estado del Vértice: InfoRG.pdf

Horizonte GPS:

Despejado

CF: Centrado Forzado. CP: Cabeza Pilar. BP: Base Pilar. CN: Clavo Nivelado. CS: Clavo Suelo.
@ anulado, © no pertenece a bloque de compensación, ® recrecido, reparado o reconstruido.

GOBIERNO DE ESPAÑA
MINISTERIO DE TRANSPORTES, MOVILIDAD Y AGENDA URBANA

Red de Infraestructuras Geodésicas

Subdirección General de Astronomía y Geodesia

Cartografía de situación

1-abr-2024
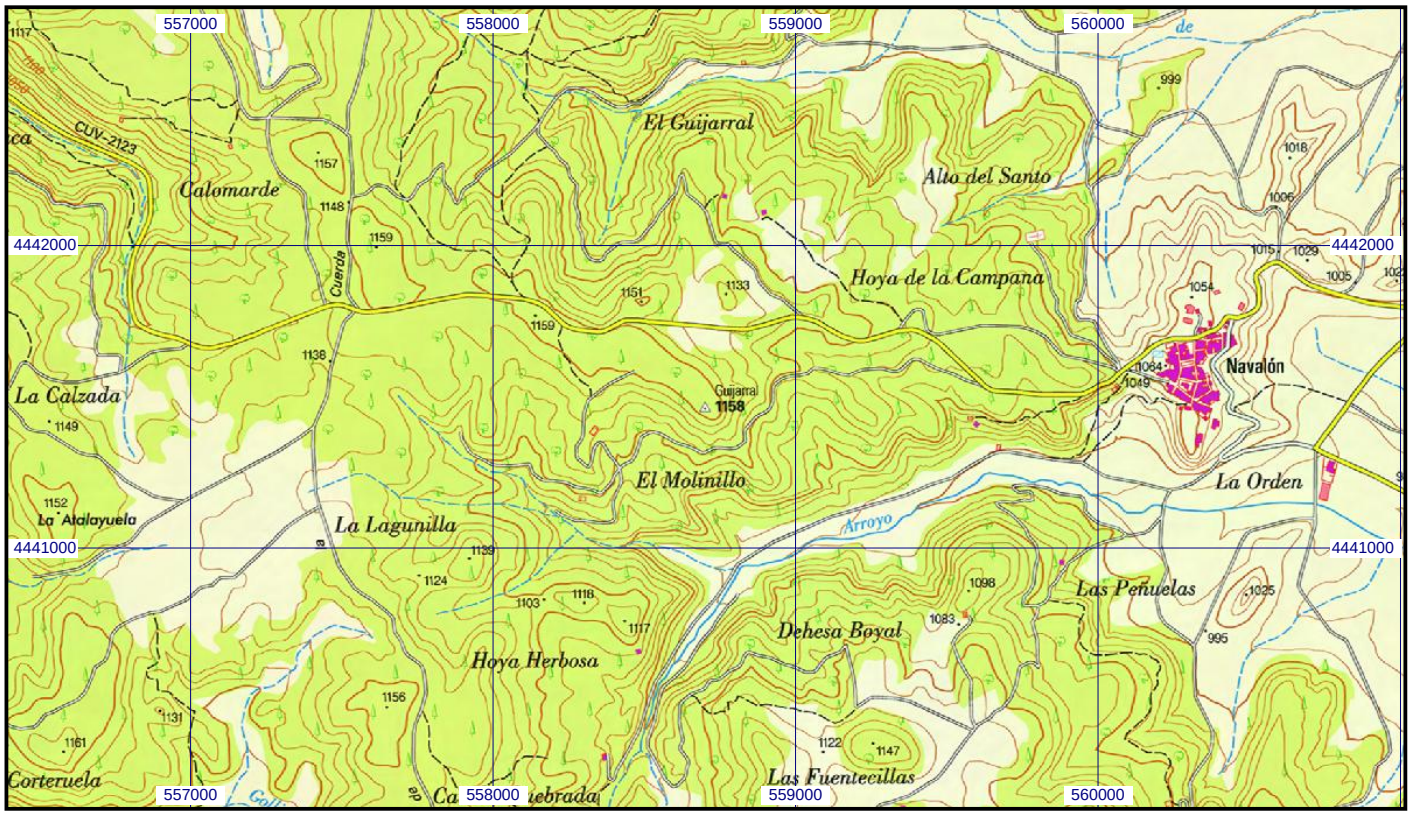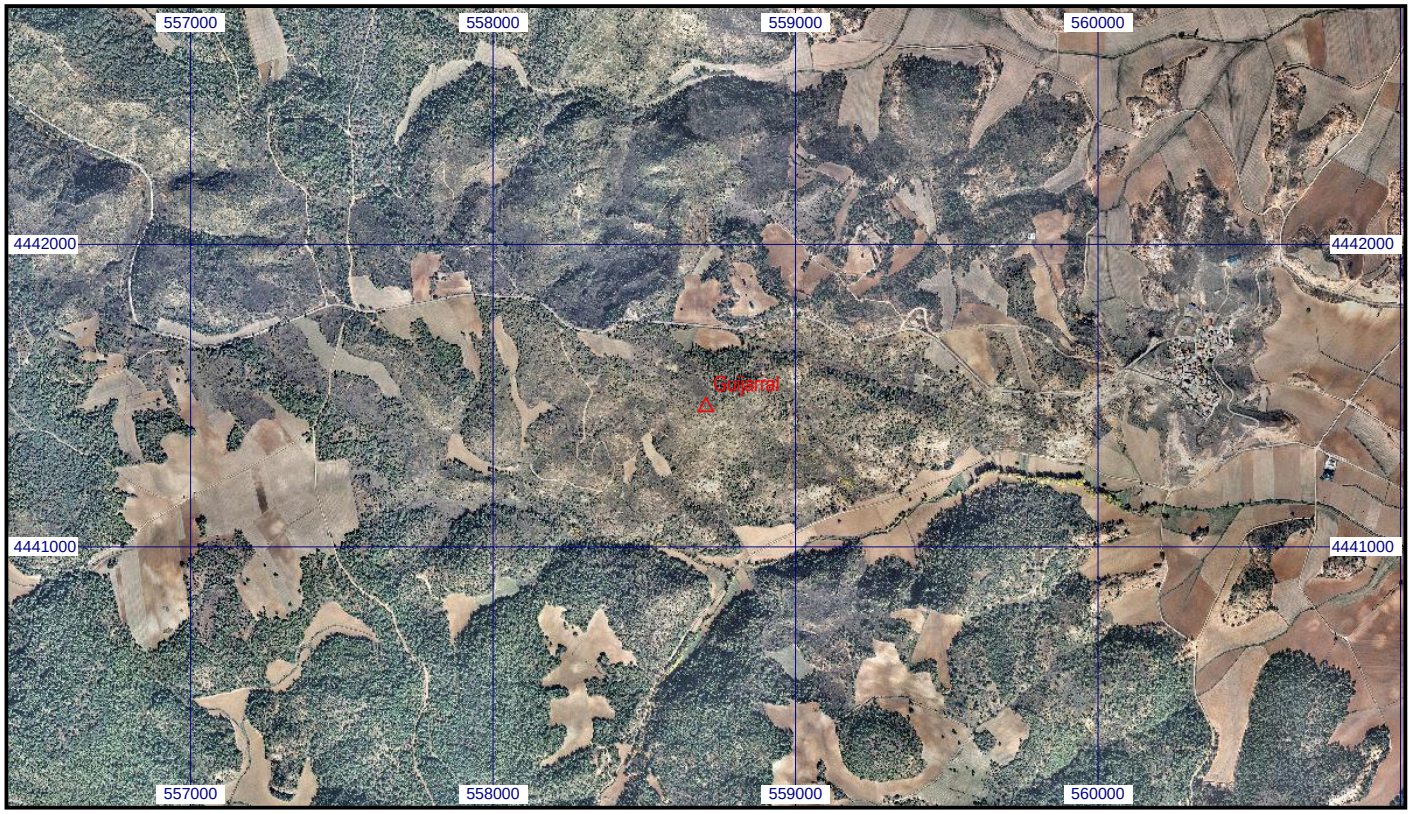
Escala 1:25.000 | **060967 Guijarral** | **Coordenadas ETRS89. Huso 30**