GOBIERNO DE ESPAÑA | MINISTERIO DE TRANSPORTES Y MOVILIDAD SOSTENIBLE | INSTITUTO GEOGRÁFICO NACIONAL

Red de Infraestructuras Geodésicas

Subdirección General de Astronomía y Geodesia

Reseña Vértice Geodésico

1-abr-2024

Número.....: **59864**
Nombre.....: **Villavieja**
Municipios: Casas del Castañar
Provincias: Cáceres
Fecha de Construcción.....: 01 de mayo de 1983
Pilar sin centrado forzado..: 1,20 m **de alto,** 0,30 m **de diámetro.**
Último cuerpo.....: 0,20 m **de alto,** 1,00 m **de ancho.**
Total cuerpos.....: 1 **de** 0,20 m **de alto.**



Coordenadas Geográficas:

Sistema de Ref.:	ED 50	ETRS89
Longitud.....:	- 5° 57' 55,7001"	- 5° 58' 00,59860" ±0.097 m
Latitud.....:	40° 04' 38,6038"	40° 04' 34,26619" ±0.087 m
Alt. Elipsoidal...:		963,725 m ±0.088 (BP)
Cálculos:	01 de enero de 1983	01 de noviembre de 2009
		Elipse de error al 95% de confianza.

Coordenadas UTM. Huso 30 :

Sistema de Ref.:	ED 50	ETRS89
X.....:	247123,21 m	247014,144 m
Y.....:	4440638,24 m	4440432,014 m
Factor escala....:	1,000387226	1,000387964
Convergencia...:	- 1° 54' 37"	- 1° 54' 40"

Altitud sobre el nivel medio del mar: 909,487 m. (BP)

Situación:

Situado en lo más alto de una peña que corona los llamados Riscos de Villavieja, también conocido por Plasencia la Vieja. Los riscos de granito caen casi verticales hacia el N.

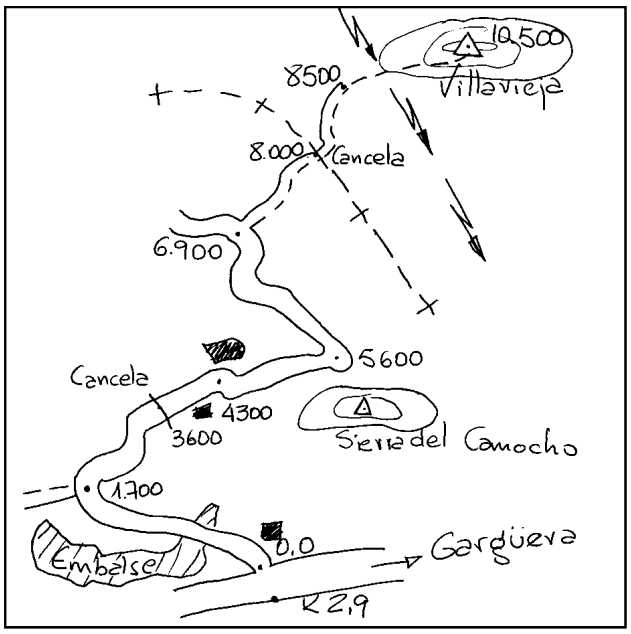

Acceso:

Desde Gargüera, por la carretera a Malpartida de Plasencia, al llegar al Km 2,9 se entra a la derecha por una pista que pasa junto a un chalé, poco despues cruza un pequeño puente con puerta canadiense, dejando a la izquierda un embalse. A los 1.700 m da una curva cerrada a la derecha, a los 3.600 m se pasa una cancela y se dejan unos corrales a la derecha, a los 4.300 m encontramos un embalse, seguimos y a los 5.600 m, tenemos una curva a la izquierda. A los 6,9 km se toma un camino medio borrado a la derecha y se sigue hasta los 8 km aprox. desde el inicio donde se llega a una cancela y a la línea límite desde aquí, con T.T. se pasa la cancela y hacia la izquierda se siguen 500 m mas hacia un collado. Desde aquí, andando, se faldea hacia el alto dutante 2 km. que en 40 minutos llevan al vértice. Hay que buscar las sendas de ganad, que entre la maleza, van ascendiendo a media ladera

Observaciones:

Horizonte GPS:

Despejado

CF: Centrado Forzado. CP: Cabeza Pilar. BP: Base Pilar. CN: Clavo Nivelado. CS: Clavo Suelo.
@ anulado, © no pertenece a bloque de compensación, ® recrecido, reparado o reconstruido.

Informe del estado del Vértice: InfoRG.pdf

GOBIERNO DE ESPAÑA
MINISTERIO DE TRANSPORTES, MOVILIDAD Y AGENDA URBANA

Red de Infraestructuras Geodésicas

Subdirección General de Astronomía y Geodesia

Cartografía de situación

1-abr-2024
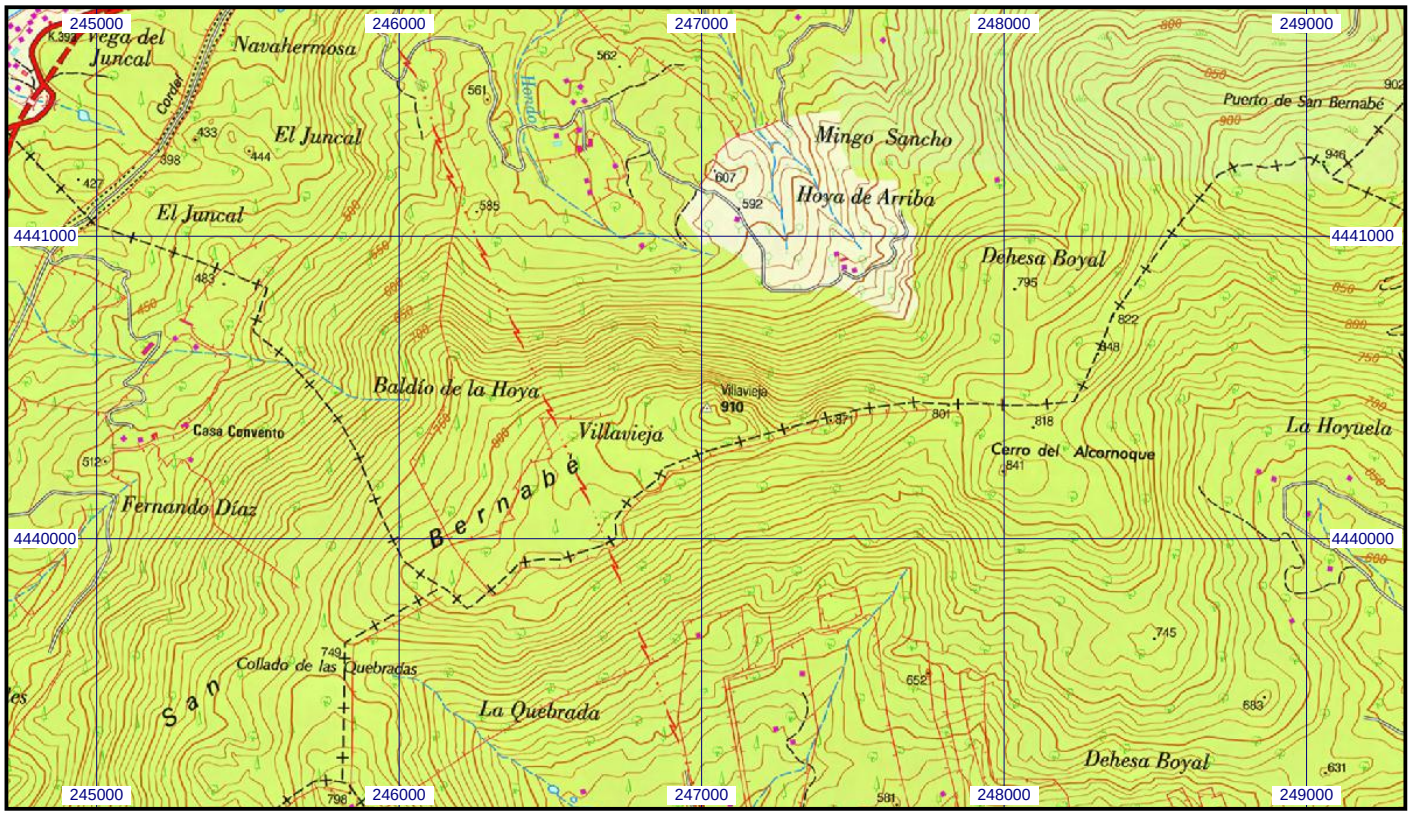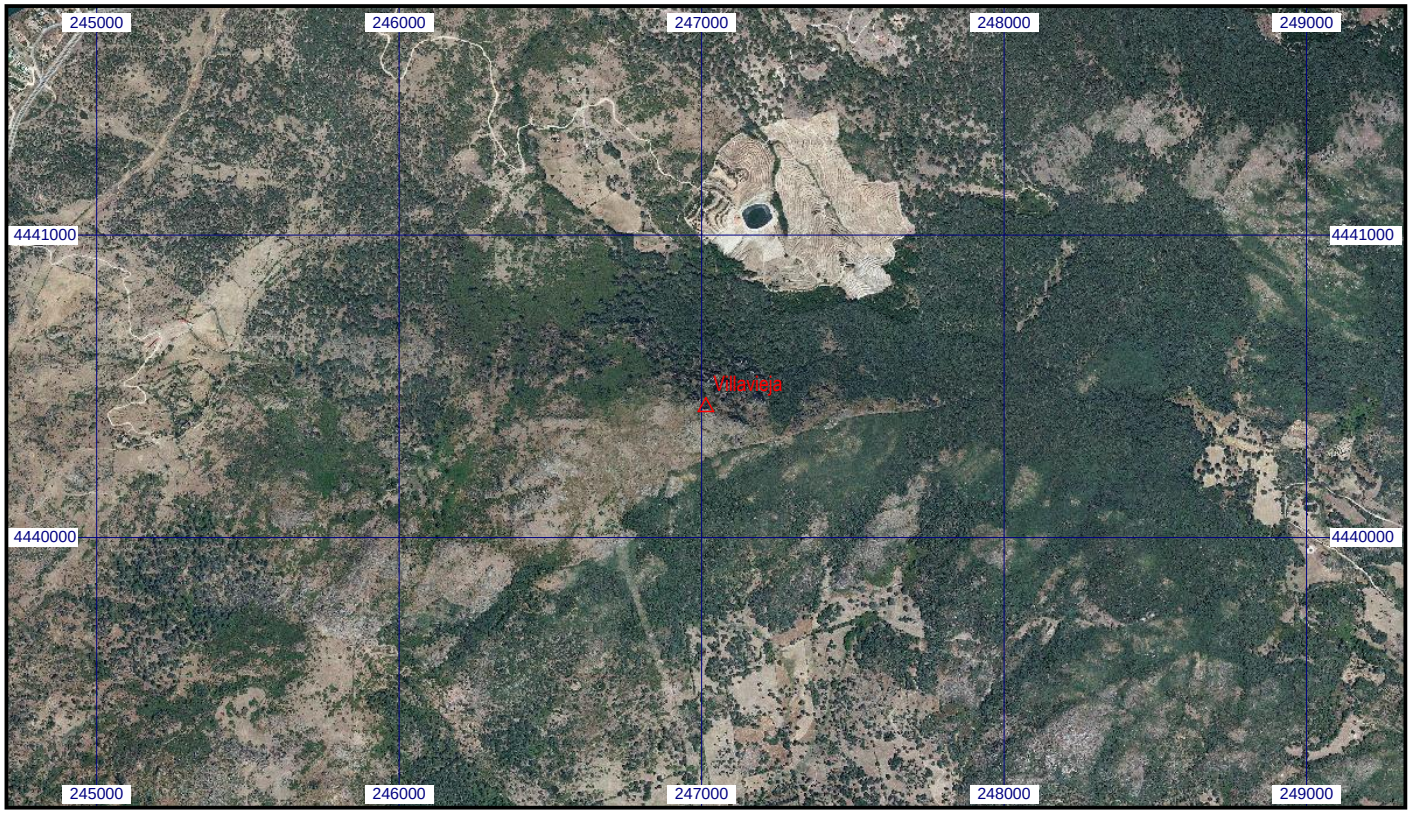
Escala 1:25.000 | **059864 Villavieja** | **Coordenadas ETRS89. Huso 30**