GOBIERNO DE ESPAÑA | MINISTERIO DE TRANSPORTES Y MOVILIDAD SOSTENIBLE | INSTITUTO GEOGRÁFICO NACIONAL

Red de Infraestructuras Geodésicas

Subdirección General de Astronomía y Geodesia

Reseña Vértice Geodésico

1-abr-2024

Número.....: **59862**
Nombre.....: **Sierra del Camocho**
Municipios: Malpartida de Plasencia
Provincias: Cáceres
Fecha de Construcción.....: 15 de julio de 1981
Pilar sin centrado forzado..: 1,19 m **de alto,** 0,29 m **de diámetro.**
Último cuerpo.....: 0,23 m **de alto,** 1,00 m **de ancho.**
Total cuerpos.....: 1 **de** 0,23 m **de alto.**

Coordenadas Geográficas:

Sistema de Ref.:	ED 50	ETRS89
Longitud.....:	- 5° 58' 27,7335"	- 5° 58' 32,63108" ±0.092 m
Latitud.....:	40° 02' 58,5419"	40° 02' 54,20250" ±0.097 m
Alt. Elipsoidal...:		731,367 m ±0.098 (BP)
Cálculos:	01 de enero de 1983	01 de noviembre de 2009
		Elipse de error al 95% de confianza.

Coordenadas UTM. Huso 30 :

Sistema de Ref.:	ED 50	ETRS89
X.....:	246261,12 m	246152,047 m
Y.....:	4437577,78 m	4437371,594 m
Factor escala....:	1,000392609	1,000393349
Convergencia...:	- 1° 54' 54"	- 1° 54' 57"

Altitud sobre el nivel medio del mar: 677,230 m. (BP)

Situación:

Situado en la cima de la Sierra del Camacho, sobre rocas.

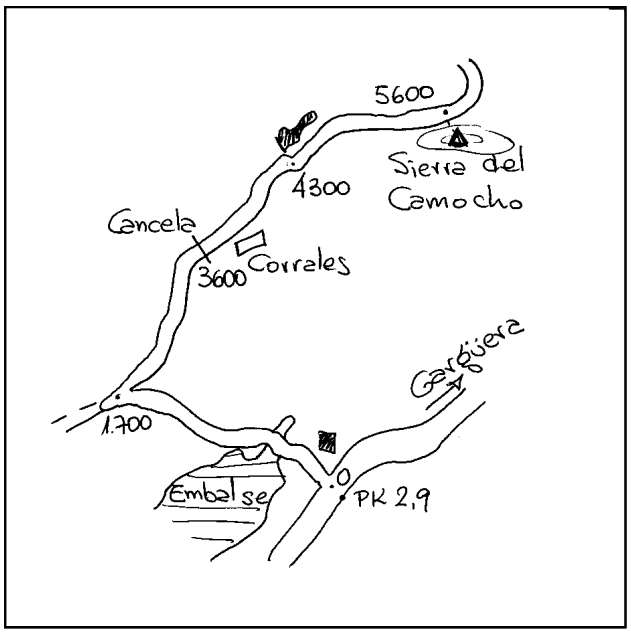

Acceso:

Desde Gargüera, por la carretera a Malpartida de Plasencia, al llegar al Km 2,9 se entra a la derecha por una pista que pasa junto a un chalé, poco despues cruza un pequeño puente con puerta canadiense, dejando a la izquierda un embalse. A los 1.700 m da una curva cerrada a la derecha, a los 3.600 m se pasa una cancela y se dejan unos corrales a la derecha, a los 4.300 m encontramos un embalse, seguimos y a los 5.600 m, en una curva a la izda. dejamos el vehículo y subimos a la derecha, al alto,250 m en 5 minutos

Observaciones:

Horizonte GPS:

Despejado

CF: Centrado Forzado. CP: Cabeza Pilar. BP: Base Pilar. CN: Clavo Nivelado. CS: Clavo Suelo.
@ anulado, © no pertenece a bloque de compensación, ® recrecido, reparado o reconstruido.

Informe del estado del Vértice: InfoRG.pdf

GOBIERNO DE ESPAÑA
MINISTERIO DE TRANSPORTES, MOVILIDAD Y AGENDA URBANA

Instituto Geográfico Nacional 1870-2020

Red de Infraestructuras Geodésicas

Subdirección General de Astronomía y Geodesia

Cartografía de situación

1-abr-2024
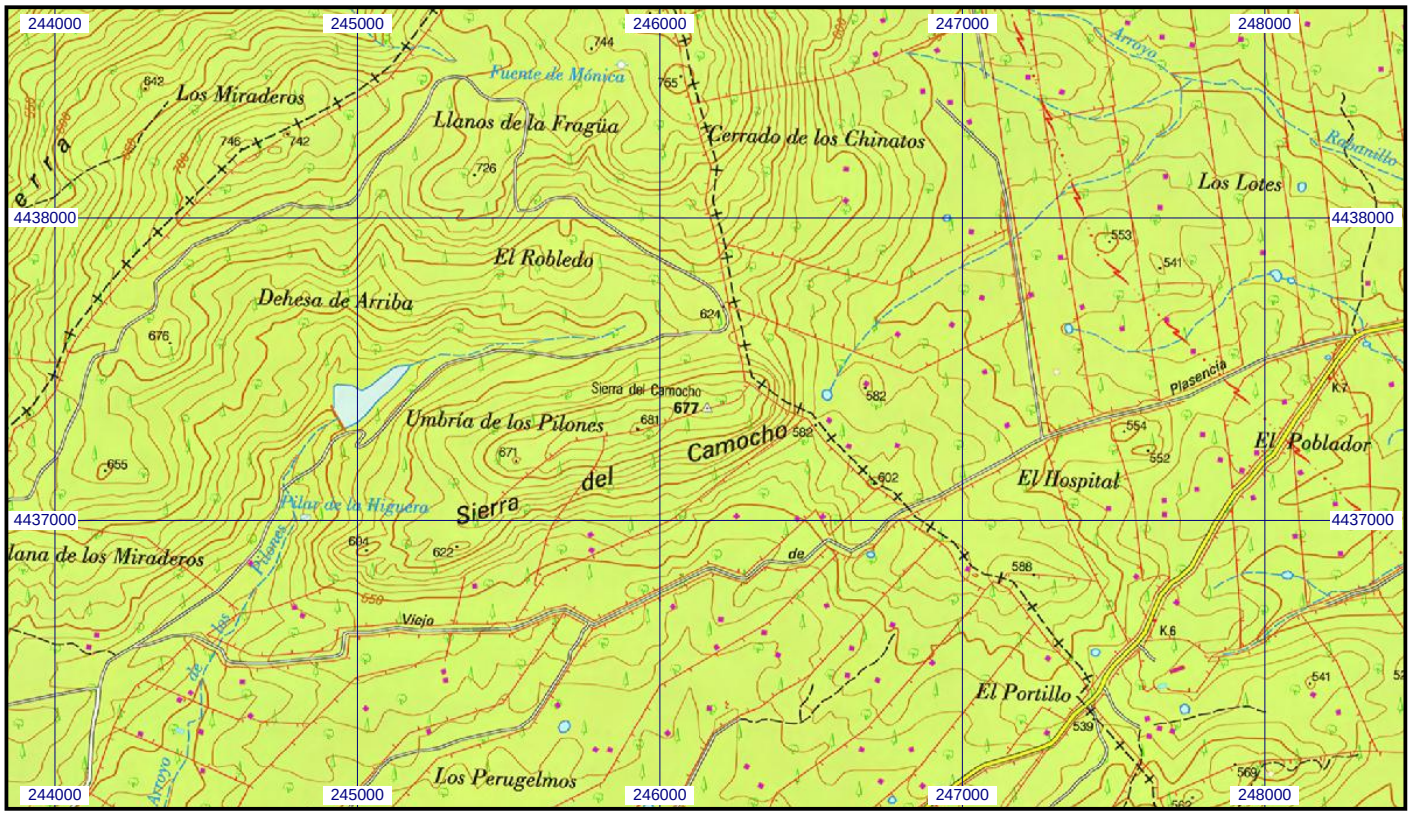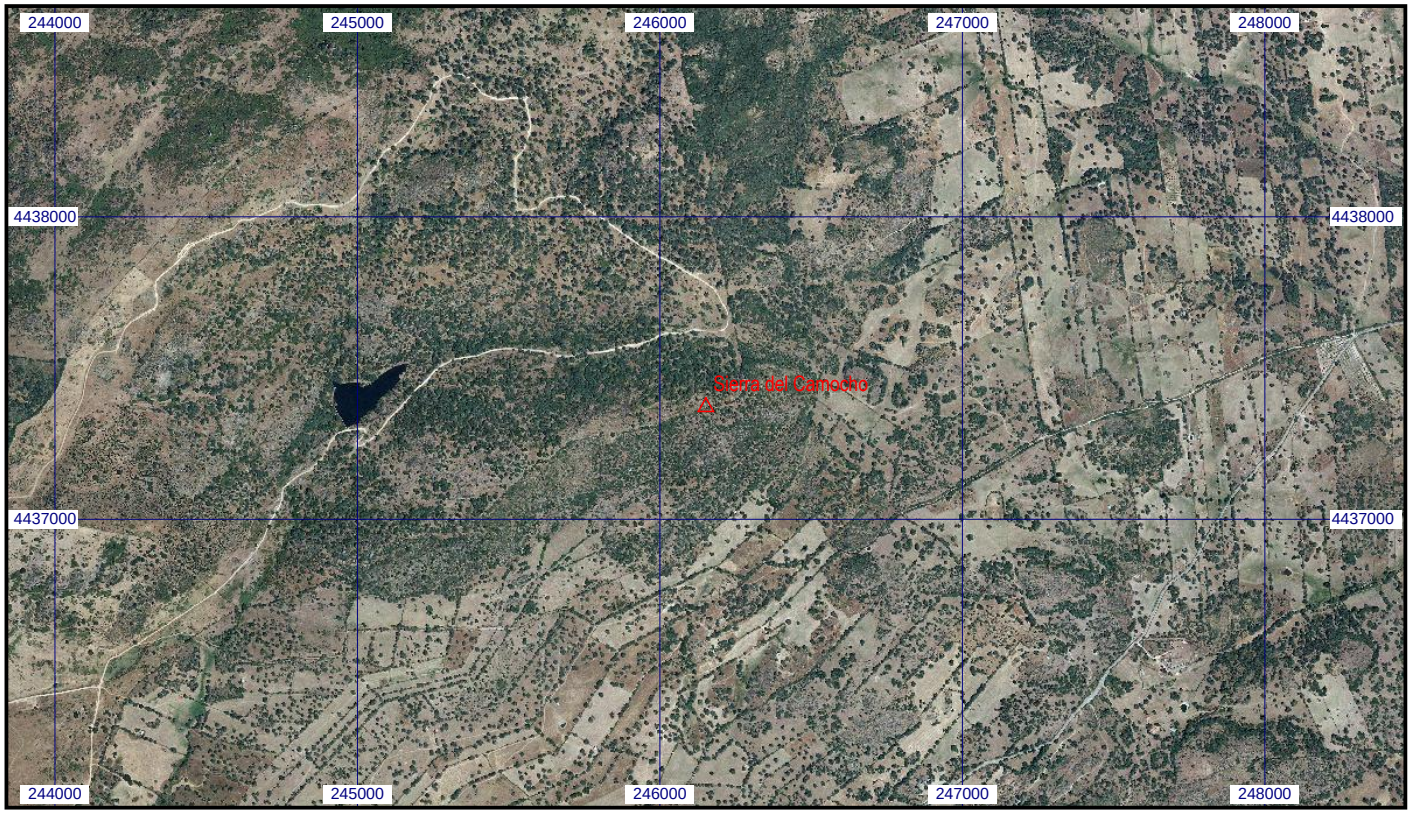
Escala 1:25.000 | **059862 Sierra del Camocho** | **Coordenadas ETRS89. Huso 30**