GOBIERNO DE ESPAÑA · MINISTERIO DE TRANSPORTES Y MOVILIDAD SOSTENIBLE · INSTITUTO GEOGRÁFICO NACIONAL

Red de Infraestructuras Geodésicas

Subdirección General de Astronomía y Geodesia

Reseña Vértice Geodésico

1-abr-2024

Número.....: **56954**
Nombre.....: **Masico Pallares**
Municipios: Mosqueruela
Provincias: Teruel
Fecha de Construcción.....: 26 de septiembre de 1986
Pilar con centrado forzado..: 1,20 m **de alto,** 0,30 m **de diámetro.**
Último cuerpo.....: 1,50 m **de alto,** 1,00 m **de ancho.**
Total cuerpos.....: 1 **de** 1,00 m **de alto.**



Coordenadas Geográficas:

Sistema de Ref.:	ED 50	ETRS89
Longitud.....:	- 0° 19' 30,4240"	- 0° 19' 34,79100"
Latitud.....:	40° 24' 12,5064"	40° 24' 08,33166"
Alt. Elipsoidal...:		1597,416 m (CF)
Cálculos:	01 de septiembre de 1991	28 de noviembre de 2004

Coordenadas UTM. Huso 30 :

Sistema de Ref.:	ED 50	ETRS89
X.....:	727001,24 m	726891,901 m
Y.....:	4476053,51 m	4475844,319 m
Factor escala....:	1,000234300	1,000233736
Convergencia...:	1° 44' 04"	1° 44' 01"

Altitud sobre el nivel medio del mar: 1543,980 m. (BP)

Situación:

En la partida Navajuelo en el alto de Masico Pallarés, en la parte E. de la loma.

Acceso:

En la carretera que va de Mosqueruela a Villafranca en el P.K. 74,900 a la dcha. hay una losa escrito "Santuario Vírgen de la Estrella 12 km." tomar este camino. A 0,1 km. se le cruza otro camino. A 20 m. del cruce tomar a la dcha. dejando el camino de la Estrella. Se continua pasando por el lado de unas colmenas. A 1,3 km. se deja el camino y a 200 m. en dirección N. se encuentra el Vértice. Con todo terreno se puede llegar al mismo.

Horizonte GPS:

Despejado

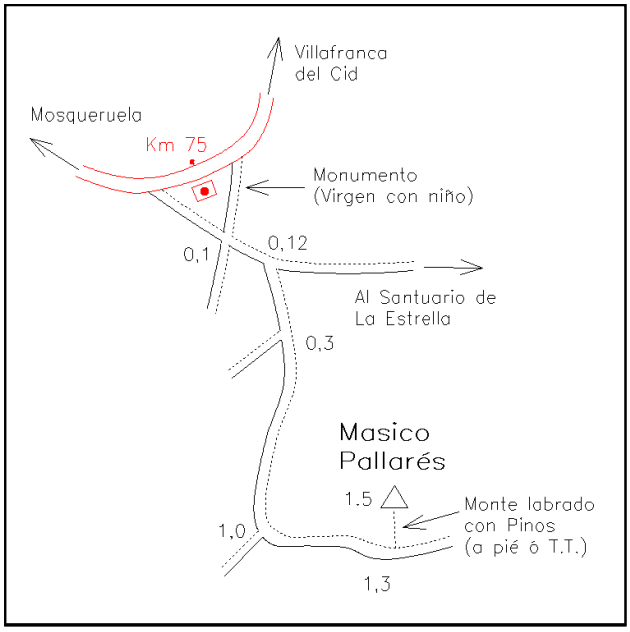

Observaciones:

REGENTE.
Vértice observado con GPS.

Informe del estado del Vértice: InfoRG.pdf

CF: Centrado Forzado. CP: Cabeza Pilar. BP: Base Pilar. CN: Clavo Nivelado. CS: Clavo Suelo.
@ anulado, © no pertenece a bloque de compensación, ® recrecido, reparado o reconstruido.

GOBIERNO DE ESPAÑA
MINISTERIO DE TRANSPORTES, MOVILIDAD Y AGENDA URBANA

Instituto Geográfico Nacional 1870 - 2020

Red de Infraestructuras Geodésicas

Subdirección General de Astronomía y Geodesia

Cartografía de situación

1-abr-2024
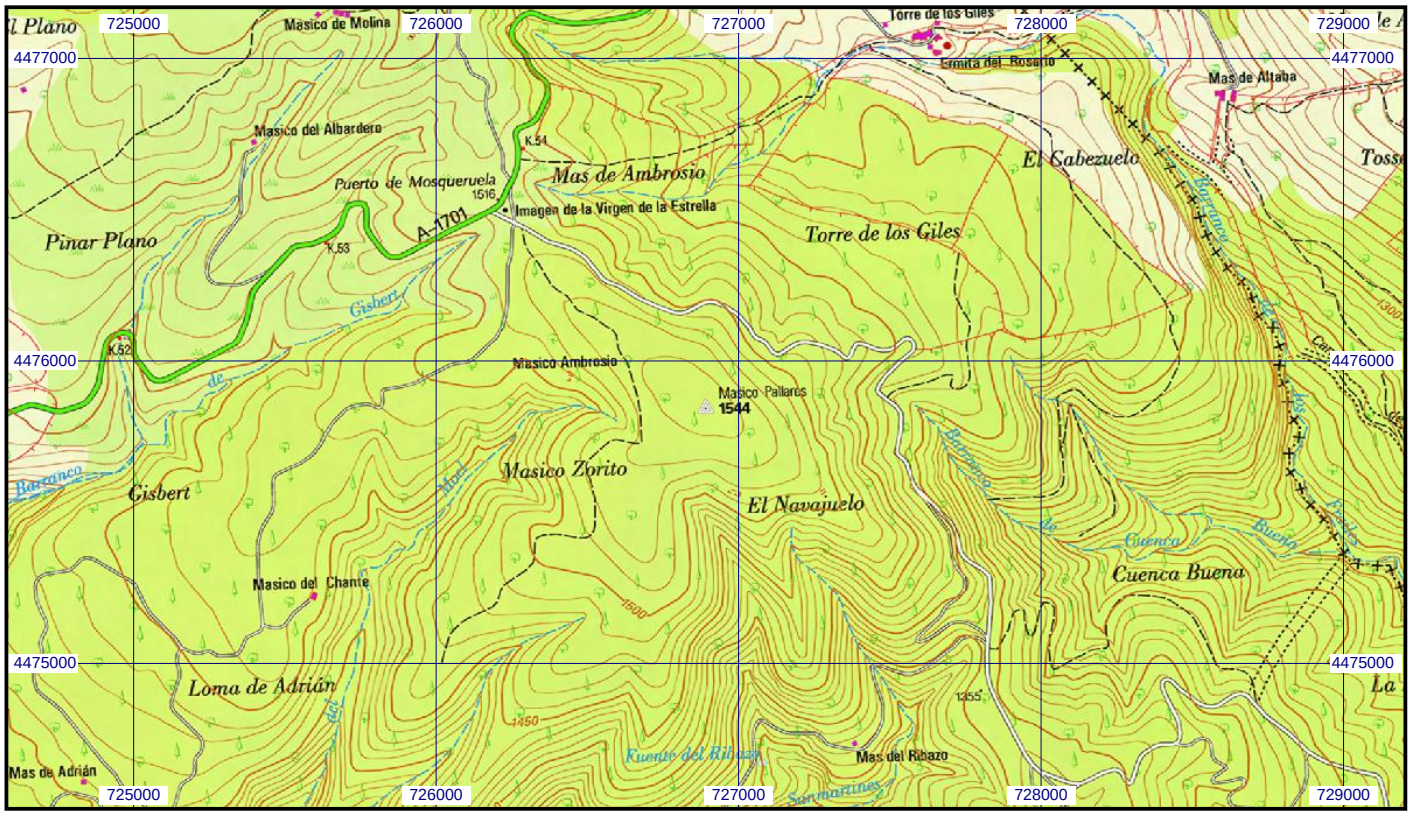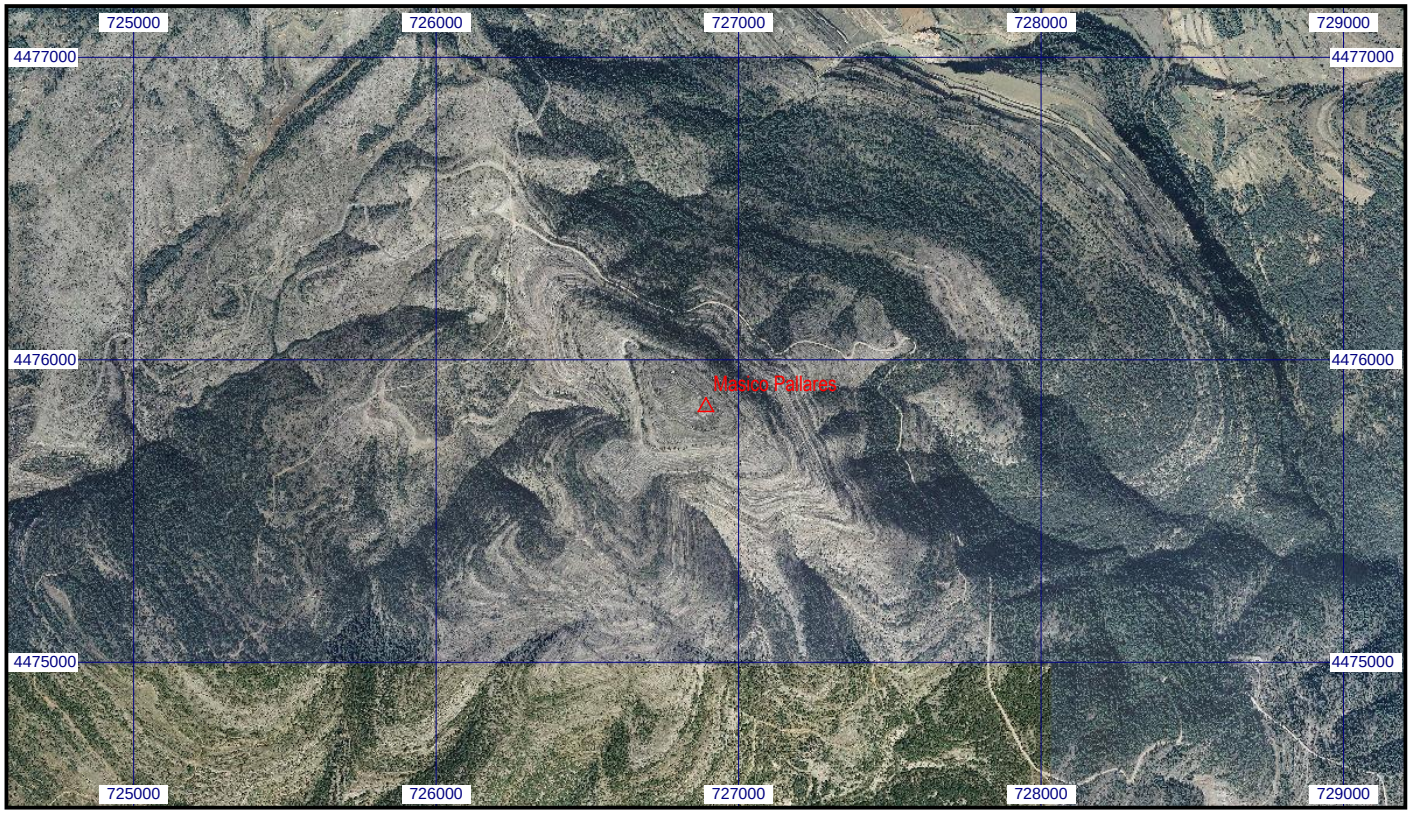
Escala 1:25.000 | **056954 Masico Pallares** | **Coordenadas ETRS89. Huso 30**