

Reseña Vértice Geodésico

10-may-2025

Número.....: **49439**
 Nombre.....: **Horca Llana@**
 Municipios: Andorra
 Provincias: Teruel
 Fecha de Construcción.....: 04 de agosto de 1986
 Pilar sin centrado forzado...: 1,20 m de alto, 0,30 m de diámetro.
 Último cuerpo.....: 1,00 m de alto, 1,00 m de ancho.
 Total cuerpos.....: 1 de 1,00 m de alto.

Coordenadas Geográficas:

Sistema de Ref.:	ED 50	ETRS89
Longitud.....:	- 0° 24' 22,9635"	- 0° 24' 27,35486" ±0.087 m
Latitud.....:	40° 59' 03,3763"	40° 58' 59,25071" ±0.08 m
Alt. Elipsoidal...:		825,000 m ±0.081 (BP)
Cálculos:	01 de septiembre de 1991	01 de noviembre de 2009 Elipse de error al 95% de confianza.

Coordenadas UTM. Huso 30 :

Sistema de Ref.:	ED 50	ETRS89
X.....:	718199,84 m	718091,067 m
Y.....:	4540330,28 m	4540120,803 m
Factor escala....:	1,000185983	1,000185443
Convergencia...:	1° 42' 06"	1° 42' 03"

Altitud sobre el nivel medio del mar: 774,473 m. (BP)

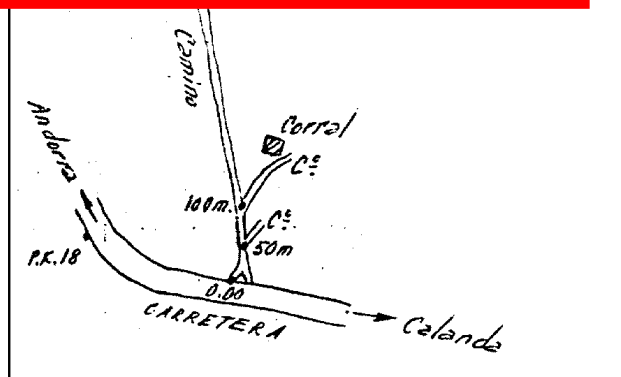
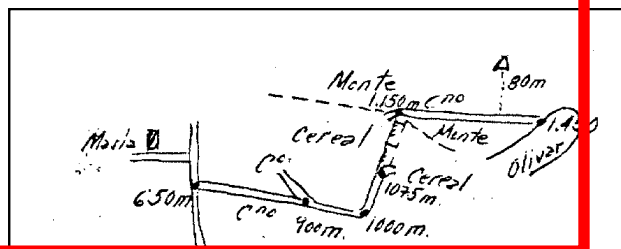

- - - El vértice ha sido anulado.

Situación:

En el punto más elevado de la loma de Horca Llana, en terreno de erial y dando vista a la Central Térmica.

Acceso:

Desde Andorra por la carretera a Calanda, en el km. 17,875 se entra a la izda. por un camino que a los 50 y 100 m. deja dos caminos a la dcha., a 650 m. se tuerce por otro a la dcha. que a los 900 m. deja uno a la izda., a 1.000 m. dobla a la izda., desembocando a los 1.150 m. en otro peor que se introduce en el monte, se toma a la dcha. y a los 1.450 m. al llegar a un olivar se deja el vehículo. La señal está a unos 80 m. a la izda.



Observaciones:

DESTRUIDO. Vértice en las inmediaciones Tajonera (49440) Construido (17/04/98).

Horizonte GPS:

Despejado

Cartografía de situación

10-may-2025

Escala 1:25.000

049439 Horca Llana@

Coordenadas ETRS89. Huso 30

