GOBIERNO DE ESPAÑA · MINISTERIO DE TRANSPORTES Y MOVILIDAD SOSTENIBLE · INSTITUTO GEOGRÁFICO NACIONAL

Red de Infraestructuras Geodésicas

Subdirección General de Astronomía y Geodesia

Reseña Vértice Geodésico

1-abr-2024

Número.....: **48893**
Nombre.....: **Majada**
Municipios: Ablanque
Provincias: Guadalajara
Fecha de Construcción.....: 27 de julio de 1983
Pilar sin centrado forzado..: 1,20 m **de alto,** 0,30 m **de diámetro.**
Último cuerpo.....: 5,00 m **de alto,** 1,00 m **de ancho.**
Total cuerpos.....: 1 **de** 5,00 m **de alto.**



Coordenadas Geográficas:

Sistema de Ref.:	ED 50	ETRS89
Longitud.....:	- 2° 12' 18,0363"	- 2° 12' 22,61411" ±0.087 m
Latitud.....:	40° 53' 49,6080"	40° 53' 45,43190" ±0.104 m
Alt. Elipsoidal...:		1282,752 m ±0.09 (BP)
Cálculos:	01 de marzo de 1990	01 de noviembre de 2009
		Elipse de error al 95% de confianza.

Coordenadas UTM. Huso 30 :

Sistema de Ref.:	ED 50	ETRS89
X.....:	566967,08 m	566858,096 m
Y.....:	4527718,71 m	4527510,188 m
Factor escala....:	0,999655191	0,999655016
Convergencia...:	0° 31' 14"	0° 31' 11"

Altitud sobre el nivel medio del mar: 1229,579 m. (BP)

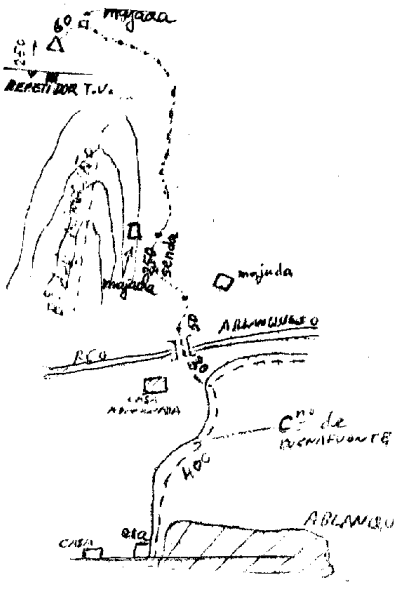

Situación:

Situado en la parte más destacada del paraje Majada de la Muela, a unos 250 m. al N.E. de un repetidor de T.V.E. y a 60 m. de una majada; el terreno es monte alto de pinos y sabinas.

Acceso:

Desde Ablanque, a la salida del pueblo por la carretera hacia Mazarete, se sigue a la derecha hacia el camino de Buenafuente, que sale junto a una era. A los 400 m. se deja el vehículo y, a pie, se cruza el río Ablanque por un puente. Se sigue por una senda que pasa entre dos majadas a los 250 m.; continuando la senda, que deja a la izquierda el barranco de Mingruño, se llega a la señal después de 2 Km. de recorrido, tardándose 1 hora en llegar.

Horizonte GPS:

Despejado

Observaciones:

Informe del estado del Vértice: InfoRG.pdf

CF: Centrado Forzado. CP: Cabeza Pilar. BP: Base Pilar. CN: Clavo Nivelado. CS: Clavo Suelo.
@ anulado, © no pertenece a bloque de compensación, ® recrecido, reparado o reconstruido.

GOBIERNO DE ESPAÑA
MINISTERIO DE TRANSPORTES, MOVILIDAD Y AGENDA URBANA

Instituto Geográfico Nacional 1870 - 2020

Red de Infraestructuras Geodésicas

Subdirección General de Astronomía y Geodesia

Cartografía de situación

1-abr-2024
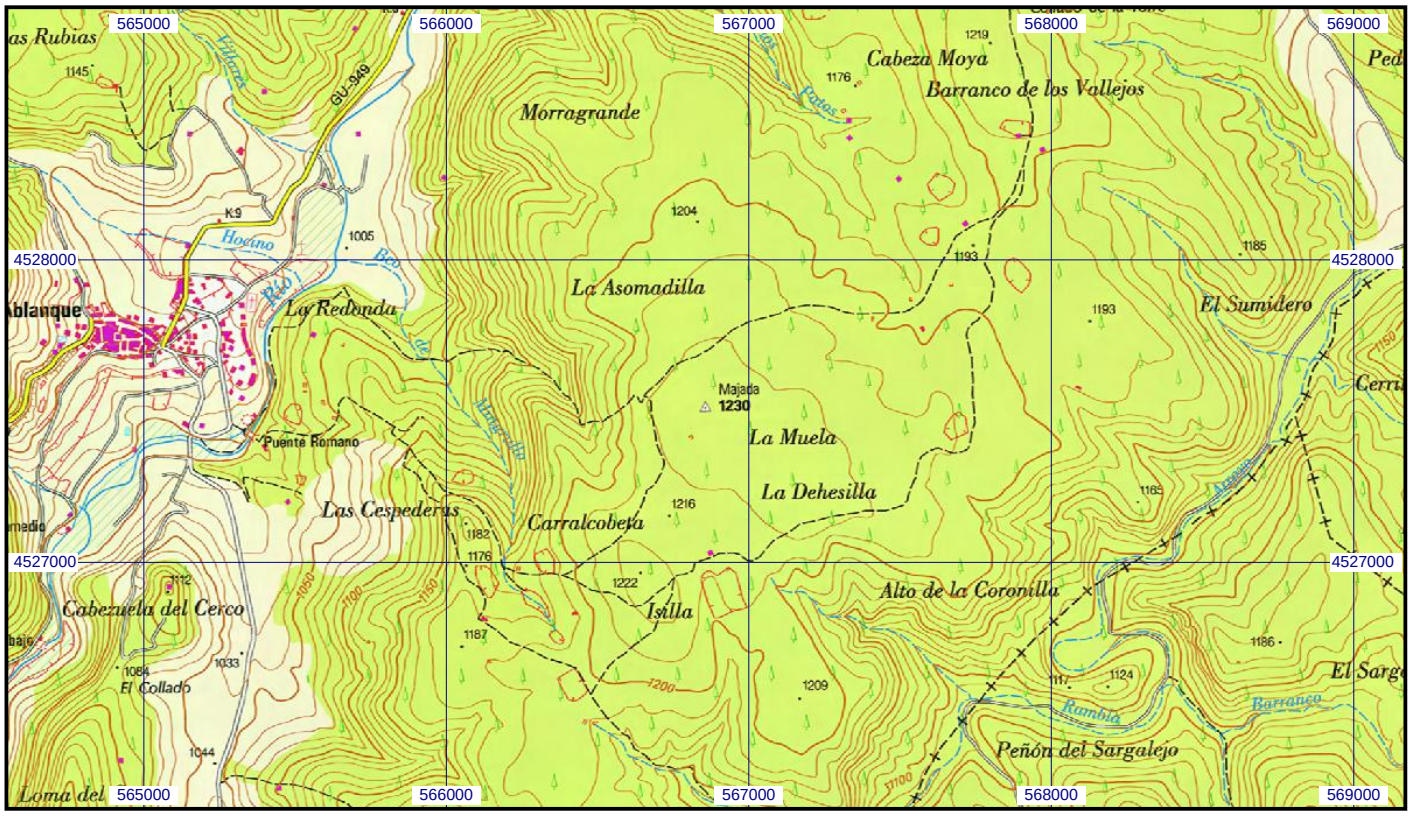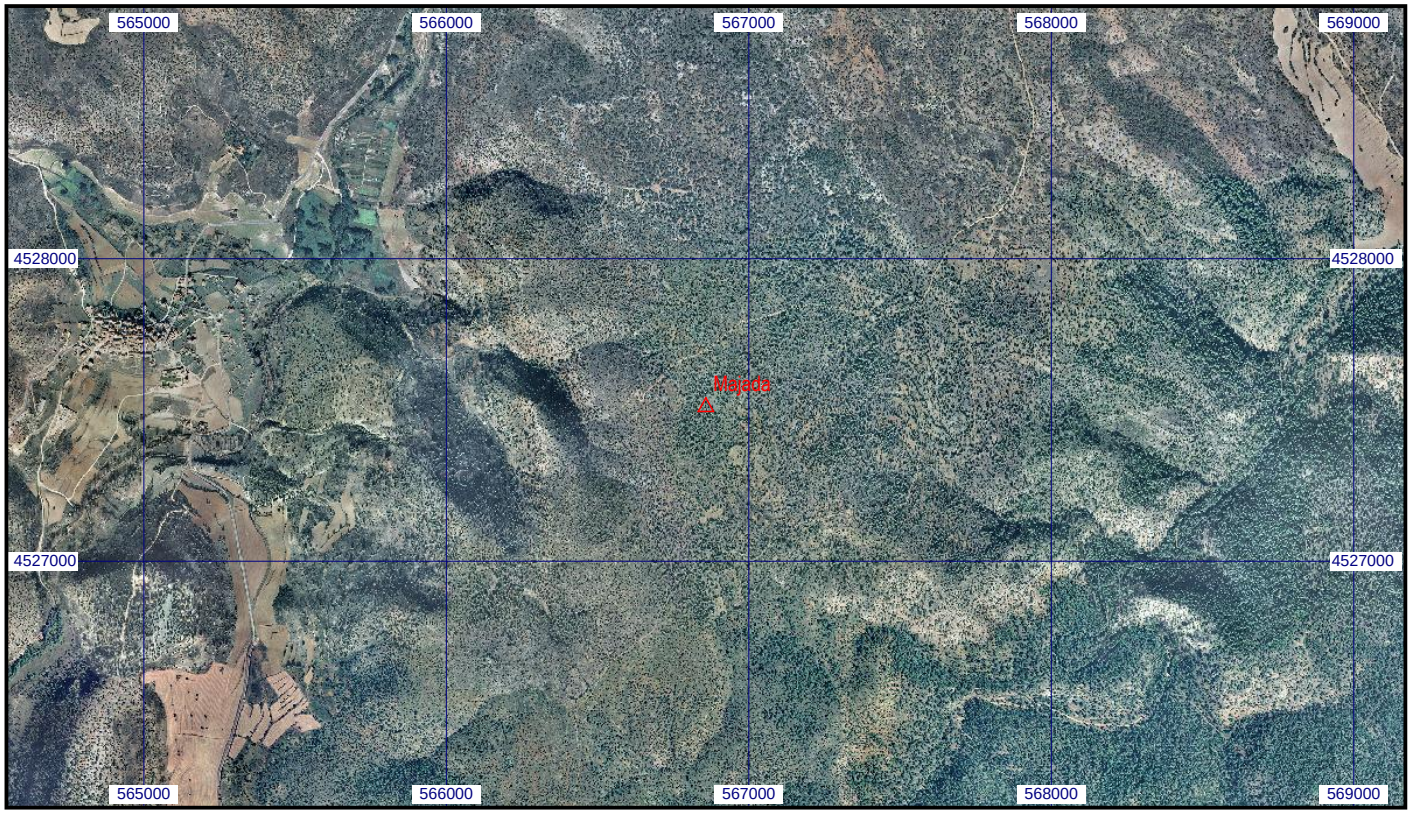
Escala 1:25.000 | **048893 Majada** | **Coordenadas ETRS89. Huso 30**