GOBIERNO DE ESPAÑA · MINISTERIO DE TRANSPORTES Y MOVILIDAD SOSTENIBLE · INSTITUTO GEOGRÁFICO NACIONAL

Red de Infraestructuras Geodésicas

Subdirección General de Astronomía y Geodesia

Reseña Vértice Geodésico

1-abr-2024

Número.....: **45333**
Nombre.....: **El Encinal**
Municipios: Arabayona de Mógica
Provincias: Salamanca
Fecha de Construcción.....: 01 de septiembre de 1990
Pilar sin centrado forzado..: 1,20 m **de alto,** 0,30 m **de diámetro.**
Último cuerpo.....: 6,00 m **de alto,** 1,00 m **de ancho.**
Total cuerpos.....: 2 **de** 8,50 m **de alto.**



Coordenadas Geográficas:

Sistema de Ref.:	ED 50	ETRS89
Longitud.....:	- 5° 23' 38,1518"	- 5° 23' 43,07843" ±0.085 m
Latitud.....:	41° 03' 24,1046"	41° 03' 19,88071" ±0.09 m
Alt. Elipsoidal...:		921,946 m ±0.094 (BP)
Cálculos:	03 de noviembre de 1994	01 de noviembre de 2009
		Elipse de error al 95% de confianza.

Coordenadas UTM. Huso 30 :

Sistema de Ref.:	ED 50	ETRS89
X.....:	298822,06 m	298712,620 m
Y.....:	4547891,43 m	4547684,915 m
Factor escala....:	1,000098108	1,000098688
Convergencia...:	- 1° 34' 22"	- 1° 34' 25"

Altitud sobre el nivel medio del mar: 867,306 m. (BP)

Situación:

A unos 1400 m al N.O. de Arabayona, junto al borde del camino de servidumbre, pero en una linde entre dos fincas.

Acceso:

Saliendo de Arabayona hacia el Pedroso de la Armuña.Una vez recorridos por esta carretera 1000 m. se toma un carril que sale a la izda. y recoriendo unos 200 m se llega al vértice, que se encuentra a la izda. de éste.

Horizonte GPS:

Despejado

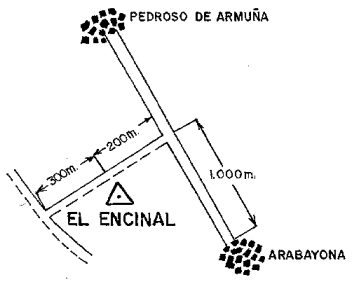

Observaciones:

Informe del estado del Vértice: InfoRG.pdf

CF: Centrado Forzado. CP: Cabeza Pilar. BP: Base Pilar. CN: Clavo Nivelado. CS: Clavo Suelo.
@ anulado, © no pertenece a bloque de compensación, ® recrecido, reparado o reconstruido.

GOBIERNO DE ESPAÑA
MINISTERIO DE TRANSPORTES, MOVILIDAD Y AGENDA URBANA

Instituto Geográfico Nacional 1870-2020

Red de Infraestructuras Geodésicas

Subdirección General de Astronomía y Geodesia

Cartografía de situación

1-abr-2024
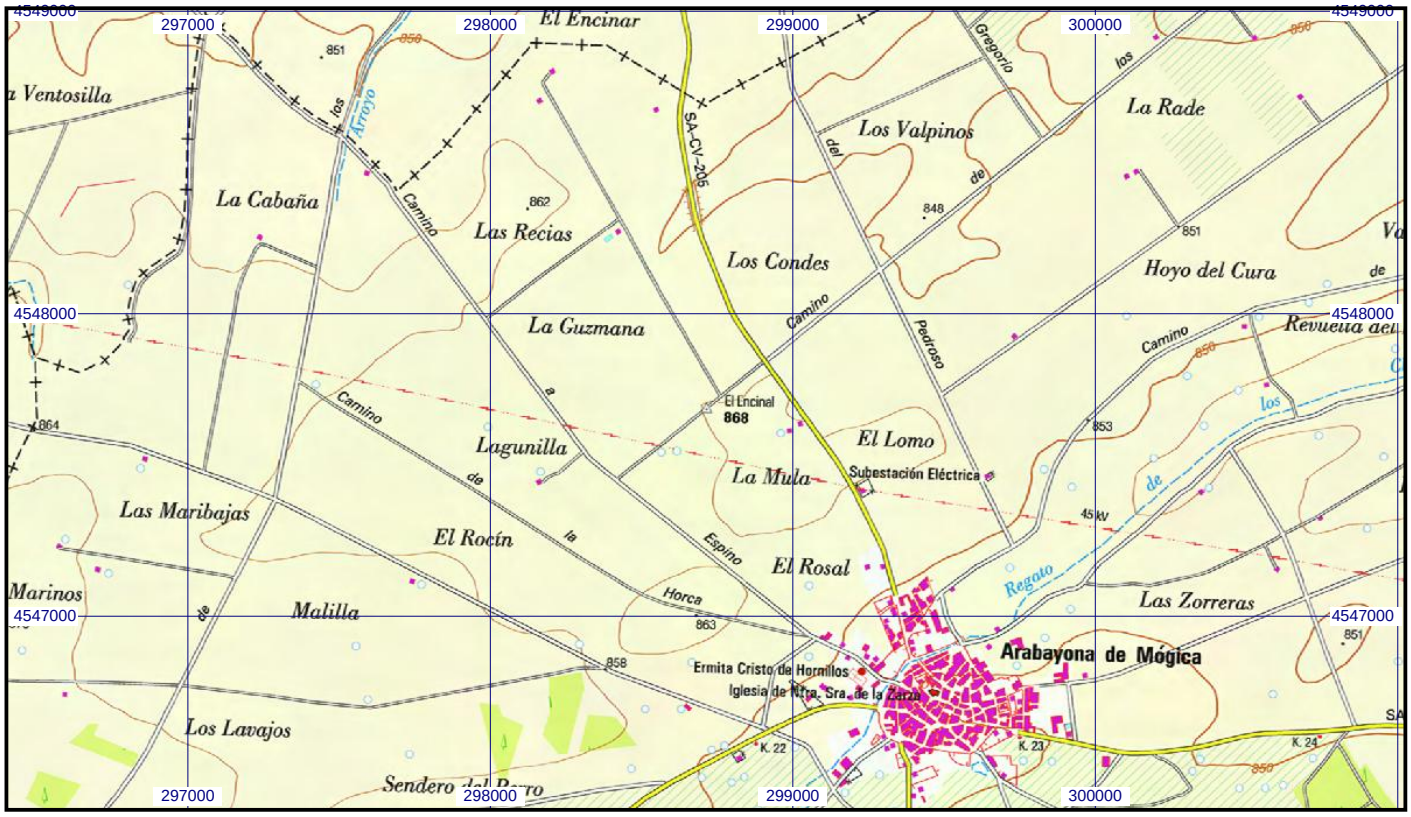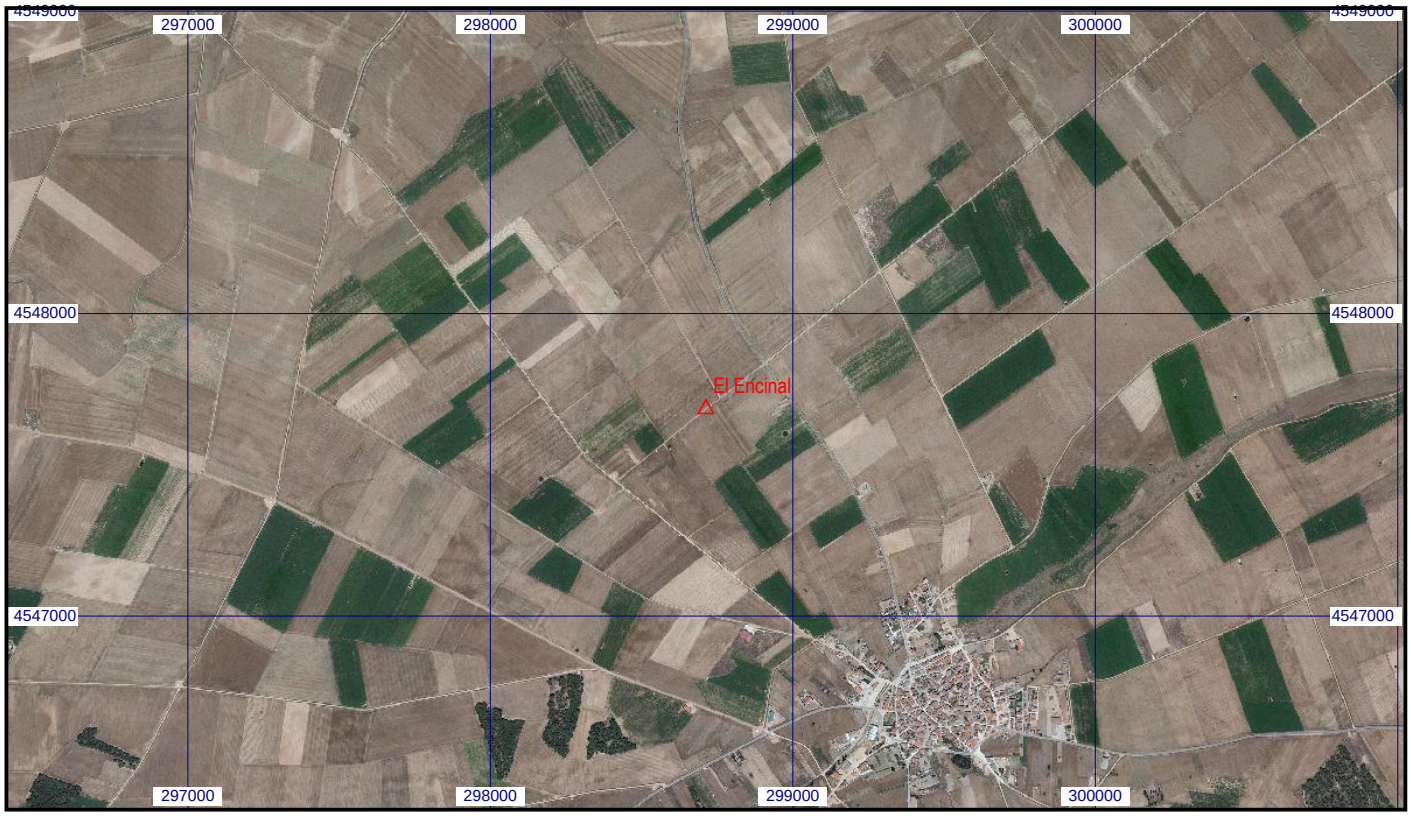
Escala 1:25.000 | **045333 El Encinal** | **Coordenadas ETRS89. Huso 30**