GOBIERNO DE ESPAÑA | MINISTERIO DE TRANSPORTES Y MOVILIDAD SOSTENIBLE | INSTITUTO GEOGRÁFICO NACIONAL

Red de Infraestructuras Geodésicas

Subdirección General de Astronomía y Geodesia

Reseña Vértice Geodésico

1-abr-2024

Número.....: **28772**
Nombre.....: **Pueyo**
Municipios: Barbastro
Provincias: Huesca
Fecha de Construcción.....: 22 de julio de 1981
Pilar sin centrado forzado..: **de alto,** **de diámetro.**
Último cuerpo.....: 0,20 m **de alto,** 0,40 m **de ancho.**
Total cuerpos.....: 1 **de** 0,20 m **de alto.**

Coordenadas Geográficas:

Sistema de Ref.:	ED 50	ETRS89
Longitud.....:	0° 03' 26,0768"	0° 03' 21,70541" ±0.092 m
Latitud.....:	42° 02' 11,5617"	42° 02' 07,54165" ±0.094 m
Alt. Elipsoidal...:		654,964 m ±0.079 (BP)
Cálculos:	01 de enero de 1983	01 de noviembre de 2009

Elipse de error al 95% de confianza.

Coordenadas UTM. Huso 31 :

Sistema de Ref.:	ED 50	ETRS89
X.....:	256405,03 m	256311,379 m
Y.....:	4658107,02 m	4657903,784 m
Factor escala....:	1,000330156	1,000330773
Convergencia...:	- 1° 58' 17"	- 1° 58' 20"

Altitud sobre el nivel medio del mar: 604,884 m. (BP)

Situación:

Situado en la terraza del Monasterio de Pueyo.

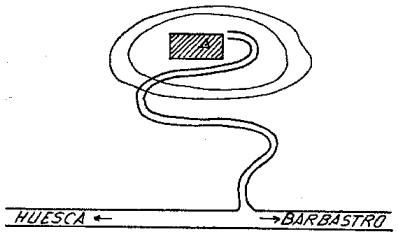

Acceso:

Desde Barbastro, por la carretera N-240 hacia Huesca y a los 5 Km., sale a la derecha una pista señalizada que, tras 2 Km. de recorrido, sube al Monasterio.

Horizonte GPS:

Despejado

Observaciones:

Informe del estado del Vértice: InfoRG.pdf

CF: Centrado Forzado. CP: Cabeza Pilar. BP: Base Pilar. CN: Clavo Nivelado. CS: Clavo Suelo.
@ anulado, © no pertenece a bloque de compensación, ® recrecido, reparado o reconstruido.

GOBIERNO DE ESPAÑA
MINISTERIO DE TRANSPORTES, MOVILIDAD Y AGENDA URBANA

Instituto Geográfico Nacional 1870-2020

Red de Infraestructuras Geodésicas

Subdirección General de Astronomía y Geodesia

Cartografía de situación

1-abr-2024
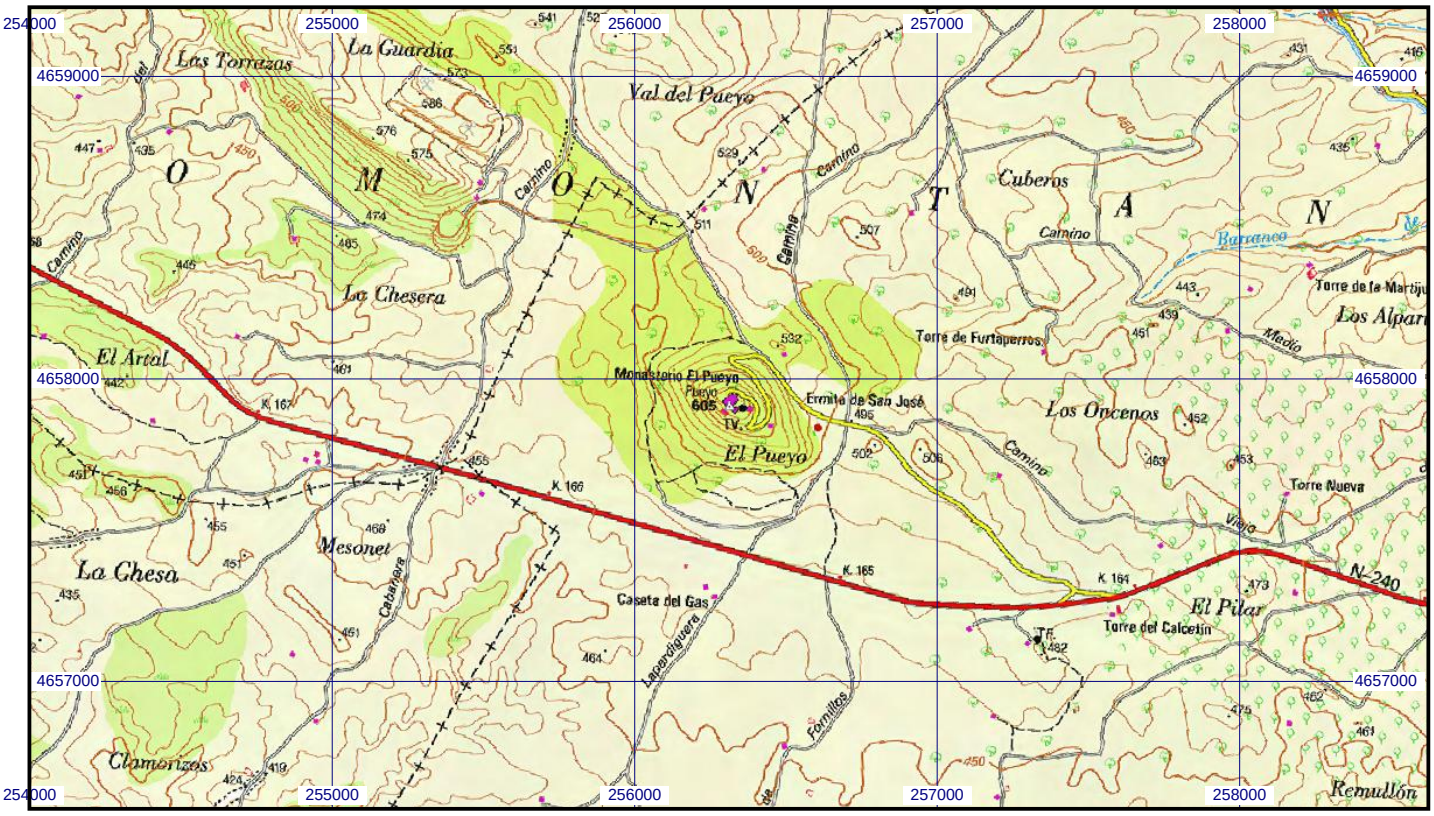
Escala 1:25.000 | **028772 Pueyo** | **Coordenadas ETRS89. Huso 31**