GOBIERNO DE ESPAÑA | MINISTERIO DE TRANSPORTES Y MOVILIDAD SOSTENIBLE | INSTITUTO GEOGRÁFICO NACIONAL

Red de Infraestructuras Geodésicas

Subdirección General de Astronomía y Geodesia

Reseña Vértice Geodésico

1-abr-2024

Número.....: **23096**
Nombre.....: **Valdepinilla**
Municipios: Luyego
Provincias: León
Fecha de Construcción.....: 01 de julio de 1990
Pilar sin centrado forzado..: 1,20 m **de alto,** 0,30 m **de diámetro.**
Último cuerpo.....: 0,20 m **de alto,** 1,00 m **de ancho.**
Total cuerpos.....: 1 **de** 0,20 m **de alto.**

Coordenadas Geográficas:

Sistema de Ref.:	ED 50	ETRS89
Longitud.....:	- 6° 11' 53,3885"	- 6° 11' 58,51625" ±0.08 m
Latitud.....:	42° 16' 02,9346"	42° 15' 58,80620" ±0.094 m
Alt. Elipsoidal...:		1306,649 m ±0.079 (BP)
Cálculos:	16 de marzo de 1994	01 de noviembre de 2009
		Elipse de error al 95% de confianza.

Coordenadas UTM. Huso 29 :

Sistema de Ref.:	ED 50	ETRS89
X.....:	731086,64 m	730962,767 m
Y.....:	4683360,28 m	4683145,626 m
Factor escala....:	1,000257053	1,000256399
Convergencia...:	1° 53' 07"	1° 53' 04"

Altitud sobre el nivel medio del mar: 1249,381 m. (BP)

Situación:

A uno 3500 m al O. de Torneros de Jamuz, en el monte de Valdepinilla, monte rocoso con matorrales, la señal está sobre el pico más alto de las rocas.

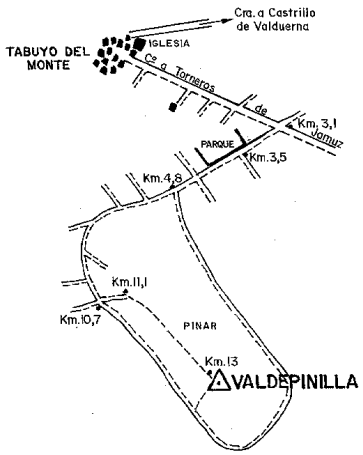

Acceso:

Desde Tabuyo del Monte por el camino de Torneros de Jamuz, en Km 3,1 vamos por la dcha. (camino de Morla.), en el Km, 3,5 seguimos de frente dejando caminos a izda. y dcha. en Km 4.8 se puede ir por la izda. o de frente, si vamos de frente dejamos caminos a izda. y dcha. hasta el Km 10,7 que vamos a la izda.en el Km 11,1 se acaba el camino, seguimos monte a través unos 2 Km. hasta el vértice. Acceso en Todo Terreno hasta 11,1 Km.

Observaciones:

Horizonte GPS:

Despejado

CF: Centrado Forzado. CP: Cabeza Pilar. BP: Base Pilar. CN: Clavo Nivelado. CS: Clavo Suelo.
@ anulado, © no pertenece a bloque de compensación, ® recrecido, reparado o reconstruido.

Informe del estado del Vértice: InfoRG.pdf

GOBIERNO DE ESPAÑA
MINISTERIO DE TRANSPORTES, MOVILIDAD Y AGENDA URBANA

Instituto Geográfico Nacional 1870-2020

Red de Infraestructuras Geodésicas

Subdirección General de Astronomía y Geodesia

Cartografía de situación

1-abr-2024
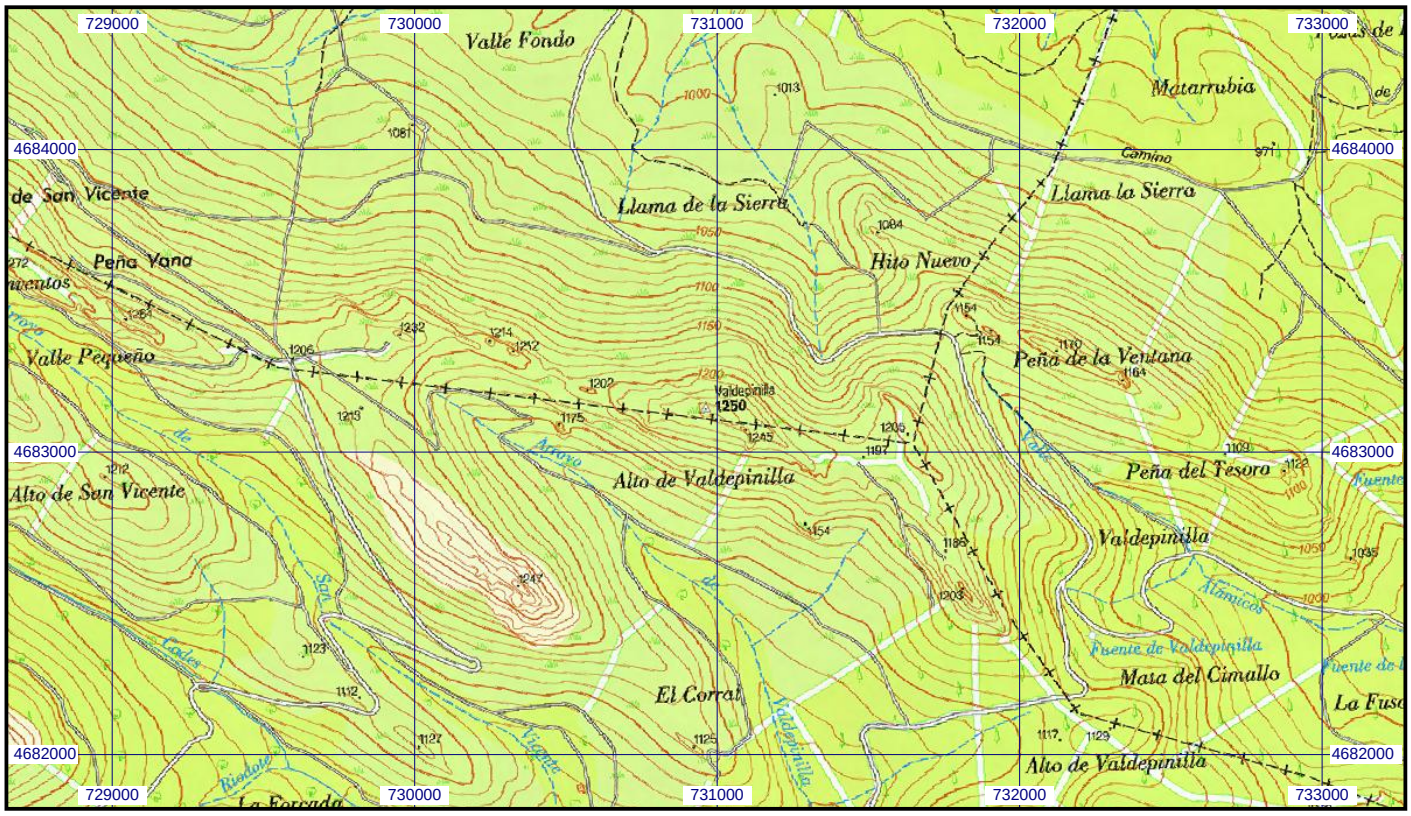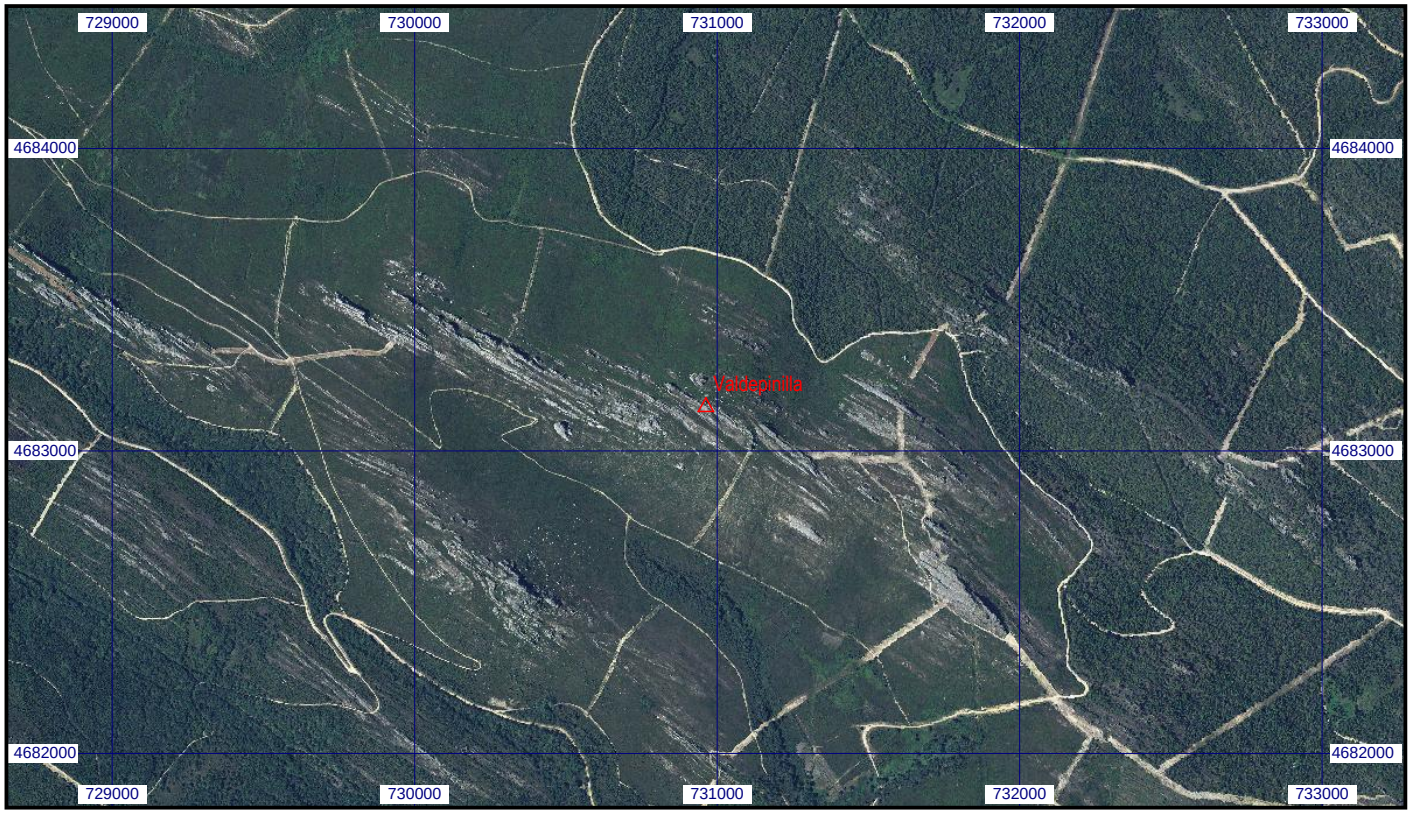
Escala 1:25.000 | **023096 Valdepinilla** | **Coordenadas ETRS89. Huso 29**