GOBIERNO DE ESPAÑA | MINISTERIO DE TRANSPORTES Y MOVILIDAD SOSTENIBLE | INSTITUTO GEOGRÁFICO NACIONAL

Red de Infraestructuras Geodésicas

Subdirección General de Astronomía y Geodesia

Reseña Vértice Geodésico

16-ago-2025

Número.....: **23062**
Nombre.....: **Peña Negra**
Municipios: Truchas
Provincias: León
Fecha de Construcción.....: 01 de julio de 1990
Pilar sin centrado forzado..: 1,20 m **de alto,** 0,30 m **de diámetro.**
Último cuerpo.....: 0,20 m **de alto,** 1,00 m **de ancho.**
Total cuerpos.....: 1 **de** 0,20 m **de alto.**

Coordenadas Geográficas:

Sistema de Ref.:	ED 50	ETRS89
Longitud.....:	- 6° 18' 51,3405"	- 6° 18' 56,48230" ±0.085 m
Latitud.....:	42° 12' 34,9626"	42° 12' 30,82127" ±0.07 m
Alt. Elipsoidal...:		1637,257 m ±0.07 (BP)
Cálculos:	16 de marzo de 1994	01 de noviembre de 2009
		Elipse de error al 95% de confianza.

Coordenadas UTM. Huso 29 :

Sistema de Ref.:	ED 50	ETRS89
X.....:	721712,86 m	721588,831 m
Y.....:	4676636,32 m	4676421,626 m
Factor escala....:	1,000204832	1,000204201
Convergencia...:	1° 48' 18"	1° 48' 15"

Altitud sobre el nivel medio del mar: 1579,699 m. (BP)

Situación:

A unos 3000 m al SE de Villar del Monte, en el monte de nombre Peña Negra, con peñas muy escarpadas y peligrosas.

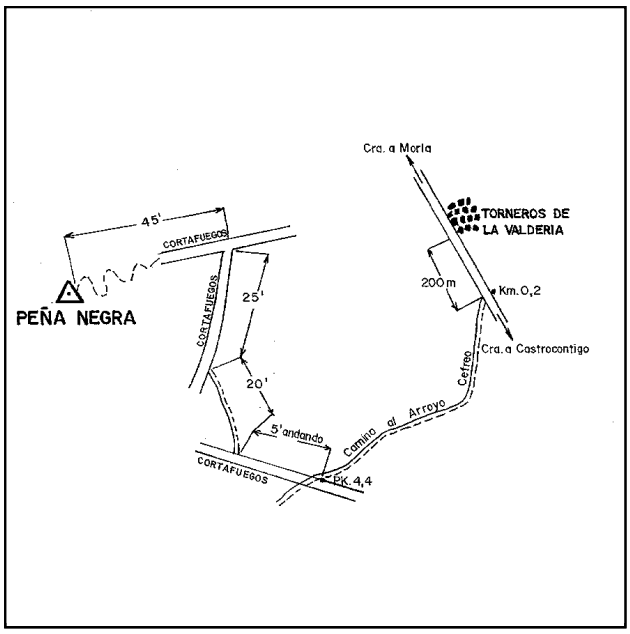

Acceso:

Desde Torneros de la Valdería saliendo de la plaza donde está el bar Etna, a Castrocontrigo, en el Km 0,2 vamos por el camino de la dcha., que va hacia el arroyo Cefreo, en el Km. 4,4 vamos por cortafuegos de la dcha. Al andar 5 minutos conforme se gira a la dcha. vamos por el camino que a los 20 minutos llegamos a otro cortafuegos con mucha pendiente y peligroso, a los 25 minutos llegamos a otro cortafuegos lleno de matorral vamos a la izda. y a los 45 minutos llegamos a duras penas a Peña Negra.Acceso hasta el segundo cortafuegos en Todo Terreno, el resto andando.No apto para caballerías.

Observaciones:

Informe del estado del Vértice: InfoRG.pdf

Horizonte GPS:

Despejado

CF: Centrado Forzado. CP: Cabeza Pilar. BP: Base Pilar. CN: Clavo Nivelado. CS: Clavo Suelo.
@ anulado, © no pertenece a bloque de compensación, ® recrecido, reparado o reconstruido.

GOBIERNO DE ESPAÑA
MINISTERIO DE TRANSPORTES, MOVILIDAD Y AGENDA URBANA

Instituto Geográfico Nacional 1870-2020

Red de Infraestructuras Geodésicas

Subdirección General de Astronomía y Geodesia

Cartografía de situación

16-ago-2025
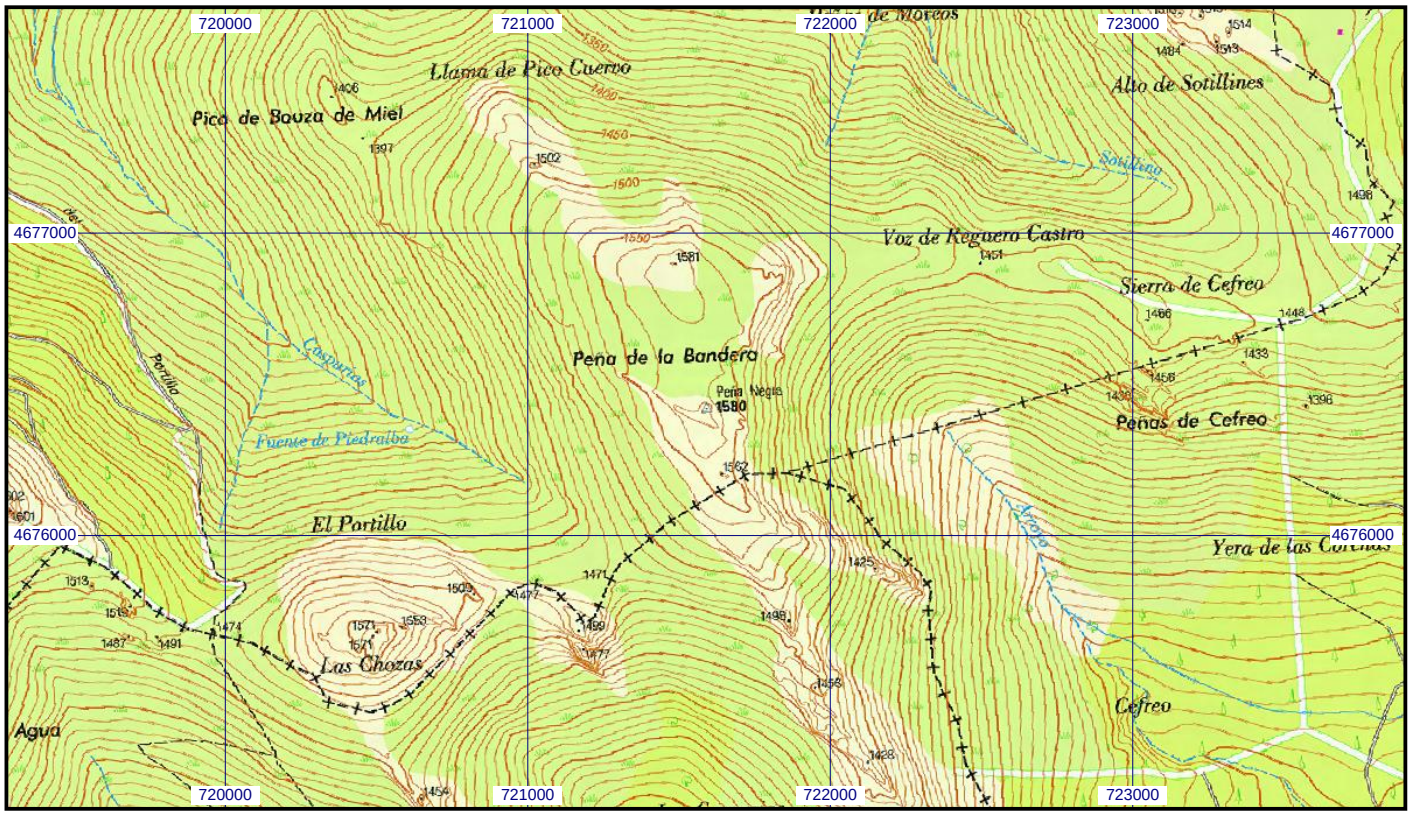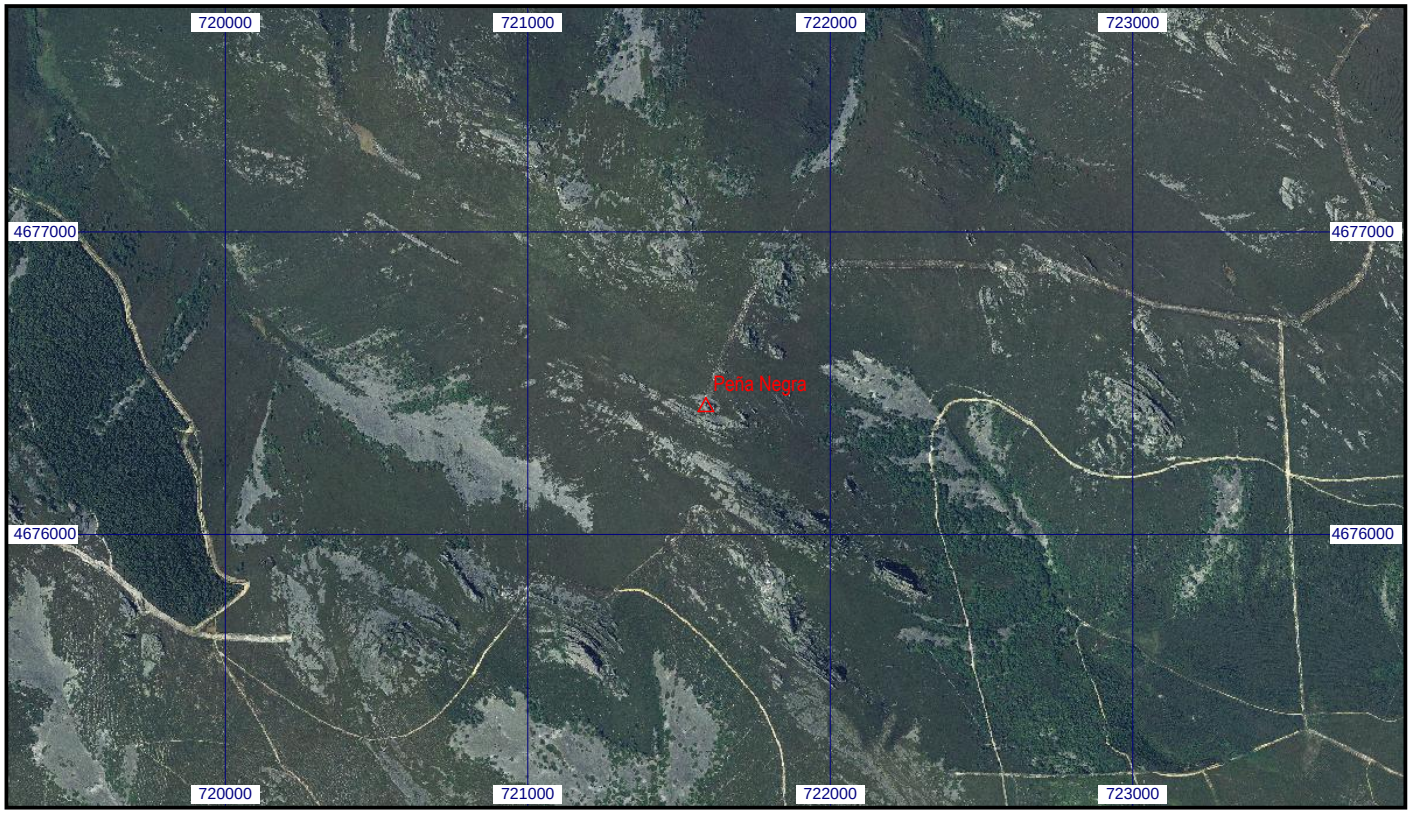
Escala 1:25.000 | **023062 Peña Negra** | **Coordenadas ETRS89. Huso 29**