GOBIERNO DE ESPAÑA | MINISTERIO DE TRANSPORTES Y MOVILIDAD SOSTENIBLE | INSTITUTO GEOGRÁFICO NACIONAL

Red de Infraestructuras Geodésicas

Subdirección General de Astronomía y Geodesia

Reseña Vértice Geodésico

1-abr-2024

Número.....: **19312**
Nombre.....: **Escobas**
Municipios: Destriana
Provincias: León
Fecha de Construcción.....: 01 de agosto de 1990
Pilar sin centrado forzado..: 1,20 m **de alto,** 0,30 m **de diámetro.**
Último cuerpo.....: 1,50 m **de alto,** 1,00 m **de ancho.**
Total cuerpos.....: 1 **de** 1,50 m **de alto.**

Coordenadas Geográficas:

Sistema de Ref.:	ED 50	ETRS89
Longitud.....:	- 6° 07' 51,2614"	- 6° 07' 56,38481" ±0.085 m
Latitud.....:	42° 22' 01,1761"	42° 21' 57,06510" ±0.085 m
Alt. Elipsoidal...:		1157,394 m ±0.079 (BP)
Cálculos:	15 de diciembre de 1993	01 de noviembre de 2009
		Elipse de error al 95% de confianza.

Coordenadas UTM. Huso 29 :

Sistema de Ref.:	ED 50	ETRS89
X.....:	736261,40 m	736137,665 m
Y.....:	4694596,00 m	4694381,447 m
Factor escala....:	1,000286796	1,000286130
Convergencia...:	1° 56' 04"	1° 55' 60"

Altitud sobre el nivel medio del mar: 1100,419 m. (BP)

Situación:

A unos 2500 m al SO. de Santiago Millas (Barrio de Arriba), en la parte más destacada del paraje llamado Teso Grande.(En el pueblo, a la señal antigua le llamaban "La Señorita")

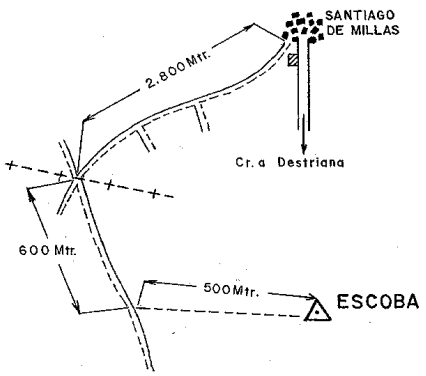

Acceso:

En Santago de Millas, al lado de un bar que hay a la salida del pueblo, en dirección a Destriana, sale un camino en dirección SO., siguiendo éste camino durante 2800 m. cogiendo siempre los cruces de caminos a la dcha. se llega a una encrucijada de cuatro caminos, tomamos el de la izda. y andando unos 600m. más se llega al pié del Teso Grande, subiendo a pié unos 500 m. hasta la señal. (Camino apto para T.T., en tiempo seco).

Observaciones:

Horizonte GPS:

Despejado

CF: Centrado Forzado. CP: Cabeza Pilar. BP: Base Pilar. CN: Clavo Nivelado. CS: Clavo Suelo.
@ anulado, © no pertenece a bloque de compensación, ® recrecido, reparado o reconstruido.

Informe del estado del Vértice: InfoRG.pdf

Cartografía de situación

1-abr-2024
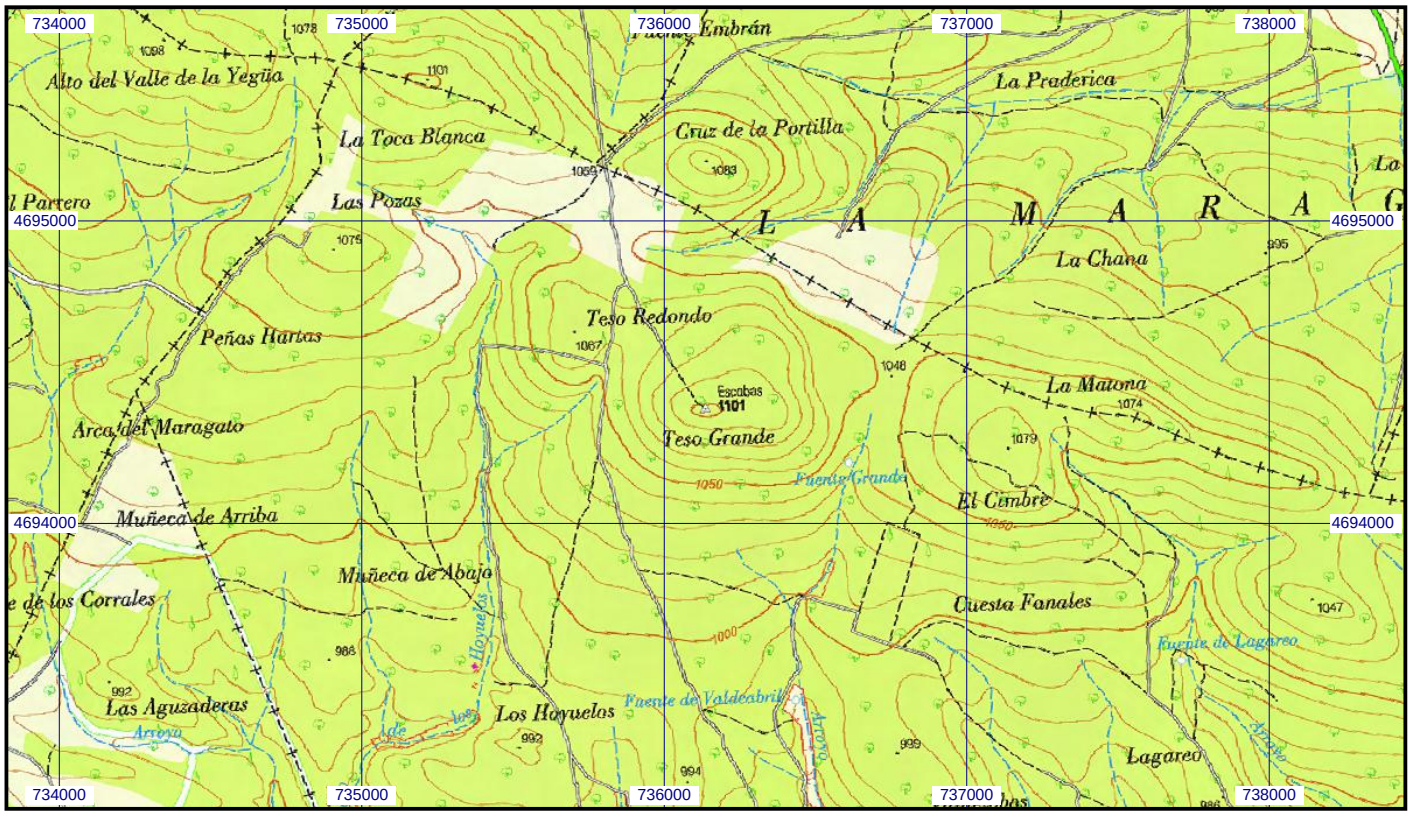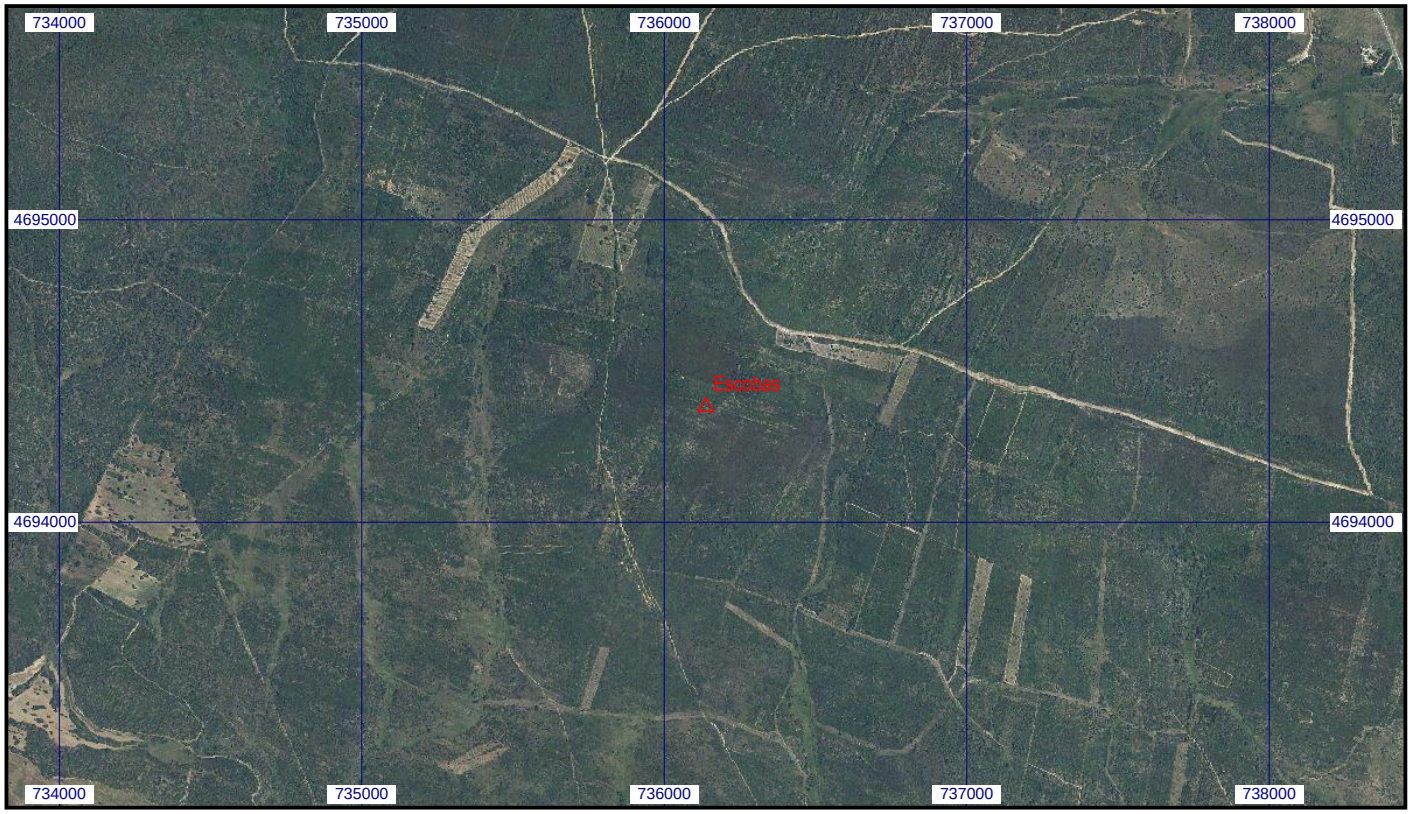
Escala 1:25.000 | **019312 Escobas** | **Coordenadas ETRS89. Huso 29**