Reseña Vértice Geodésico

1-abr-2024

Número.....: **18998**
Nombre.....: **Penedo**
Municipios: Quiroga
Provincias: Lugo
Fecha de Construcción.....: 01 de julio de 1982
Pilar sin centrado forzado..: 1,20 m **de alto,** 0,30 m **de diámetro.**
Último cuerpo.....: 0,20 m **de alto,** 1,00 m **de ancho.**
Total cuerpos.....: 1 **de** 0,20 m **de alto.**



Coordenadas Geográficas:

Sistema de Ref.:	ED 50	ETRS89
Longitud.....:	- 7° 11' 47,8527"	- 7° 11' 53,12905" ±0.099 m
Latitud.....:	42° 28' 48,0433"	42° 28' 43,89639" ±0.092 m
Alt. Elipsoidal...:		905,489 m ±0.097 (BP)
Cálculos:	01 de junio de 1984	01 de noviembre de 2009

Elipse de error al 95% de confianza.

Coordenadas UTM. Huso 29 :

Sistema de Ref.:	ED 50	ETRS89
X.....:	648232,46 m	648107,914 m
Y.....:	4704733,32 m	4704518,789 m
Factor escala....:	0,999870327	0,999869893
Convergencia...:	1° 13' 05"	1° 13' 01"

Altitud sobre el nivel medio del mar: 848,764 m. (BP)

Situación:

Situado en la parte más alta del lugar conocido como "Penedo Ladrón", emplazado al Este de Quiroga.

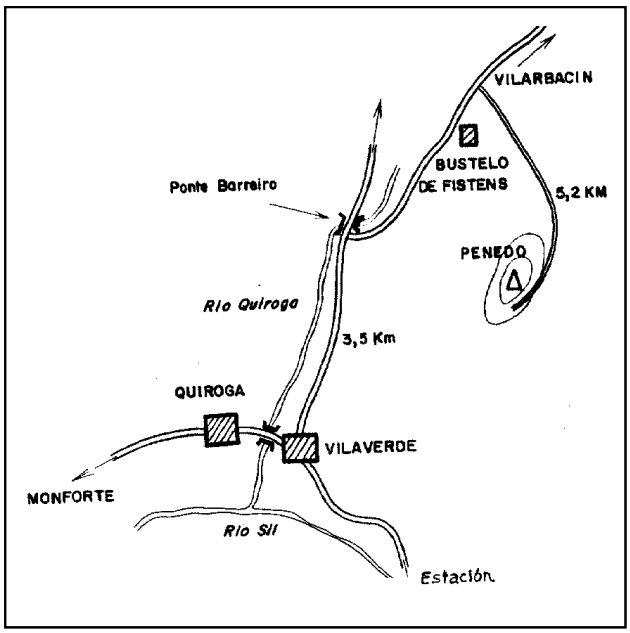

Acceso:

Desde Quiroga, por la carretera de la estación hasta Villaverde, donde se toma una carretera local hacia la izquierda, hasta Puente Barreiro. Desde aquí, se sigue la carretera local que sale hacia la derecha, que va a Villarbacú. Por este última carretera, una vez pasado Bustelo de Fisteus, (que queda a la derecha de la carretera, en la parte alta) en 1 Km. y frente a un cartel de "Peligro de Incendios", sale una pista hacia la derecha que se toma. Por esta pista, apta para turismo, se llega hasta el vértice, con un recorrido de 5,2 Km.

Observaciones:

Informe del estado del Vértice: InfoRG.pdf

Horizonte GPS:

Despejado

CF: Centrado Forzado. CP: Cabeza Pilar. BP: Base Pilar. CN: Clavo Nivelado. CS: Clavo Suelo.
@ anulado, © no pertenece a bloque de compensación, ® recrecido, reparado o reconstruido.

GOBIERNO DE ESPAÑA
MINISTERIO DE TRANSPORTES, MOVILIDAD Y AGENDA URBANA

Instituto Geográfico Nacional 1870 - 2020

Red de Infraestructuras Geodésicas

Subdirección General de Astronomía y Geodesia

Cartografía de situación

1-abr-2024
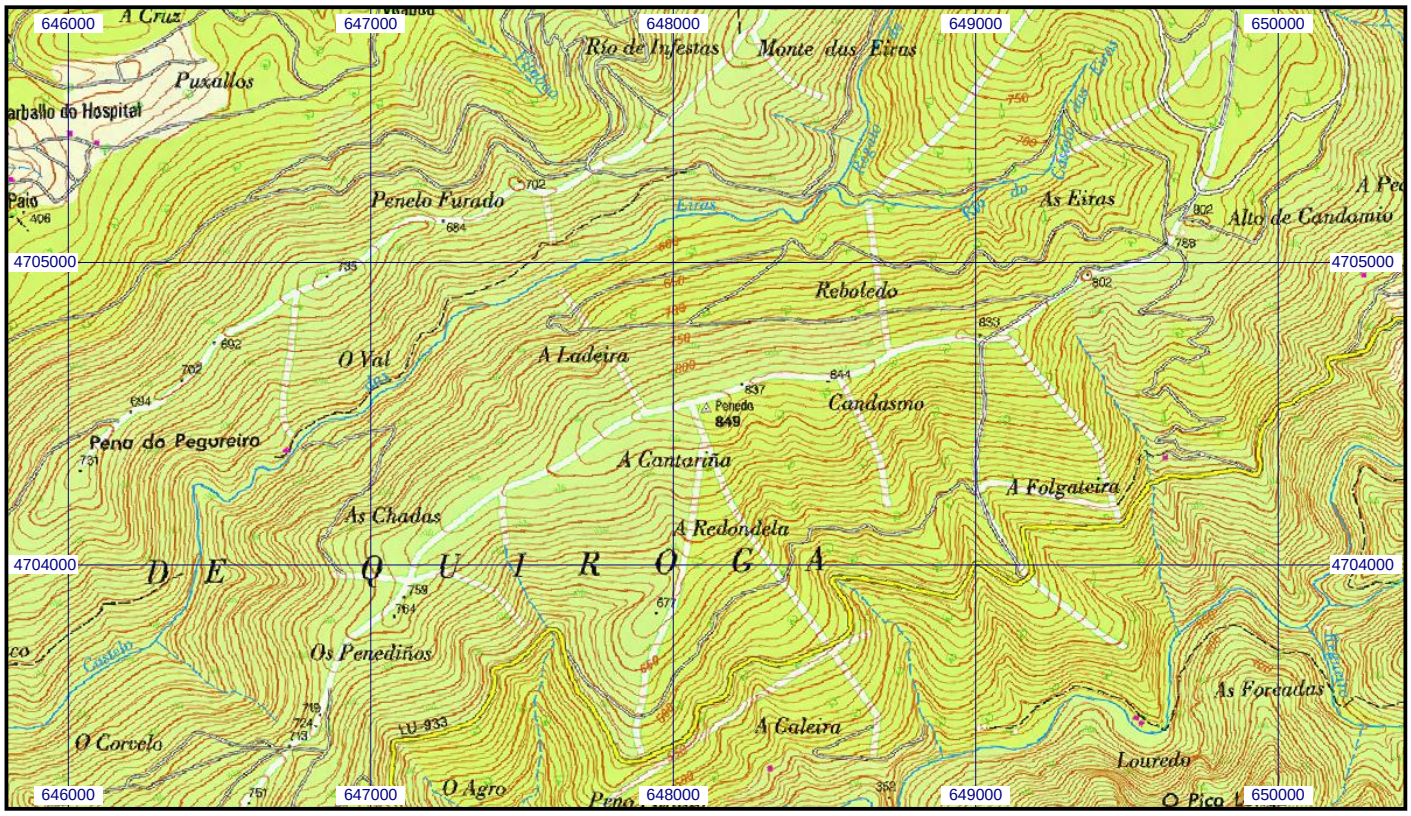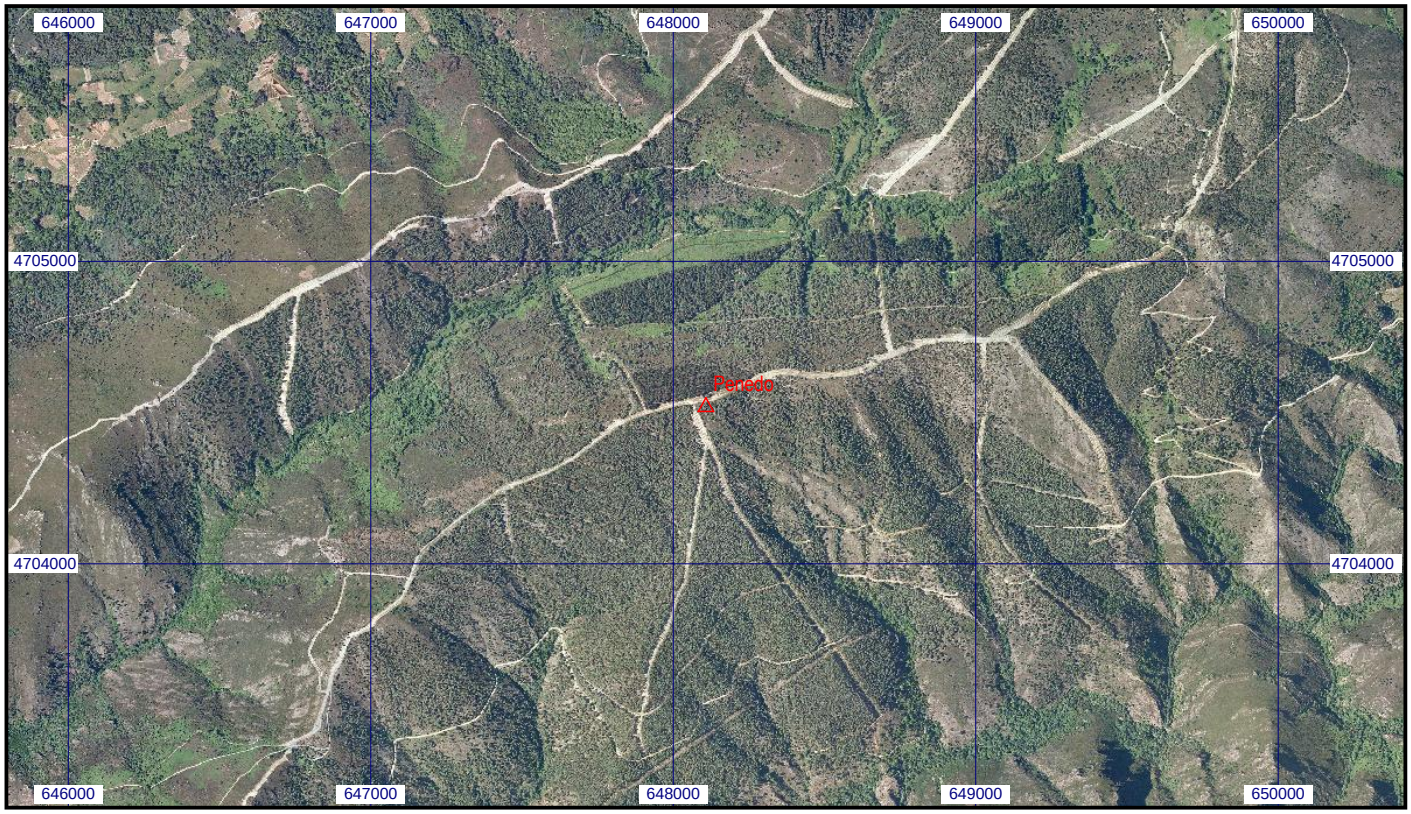
Escala 1:25.000 | **018998 Penedo** | **Coordenadas ETRS89. Huso 29**