GOBIERNO DE ESPAÑA — MINISTERIO DE TRANSPORTES Y MOVILIDAD SOSTENIBLE — INSTITUTO GEOGRÁFICO NACIONAL

Red de Infraestructuras Geodésicas

Subdirección General de Astronomía y Geodesia

Reseña Vértice Geodésico

16-ago-2025

Número.....: **16883**
Nombre.....: **Corvilla**
Municipios: Quintanilla San García
Provincias: Burgos
Fecha de Construcción.....: 15 de junio de 1987
Pilar sin centrado forzado..: 1,20 m **de alto,** 0,30 m **de diámetro.**
Último cuerpo.....: 1,50 m **de alto,** 1,00 m **de ancho.**
Total cuerpos.....: 1 **de** 1,50 m **de alto.**

Coordenadas Geográficas:

Sistema de Ref.:	ED 50	ETRS89
Longitud.....:	- 3° 14' 10,7912"	- 3° 14' 15,51240" ±0.094 m
Latitud.....:	42° 33' 03,9671"	42° 32' 59,96018" ±0.075 m
Alt. Elipsoidal...:		897,504 m ±0.071 (BP)
Cálculos:	03 de marzo de 1994	01 de noviembre de 2009

Elipse de error al 95% de confianza.

Coordenadas UTM. Huso 30 :

Sistema de Ref.:	ED 50	ETRS89
X.....:	480596,53 m	480489,405 m
Y.....:	4711078,68 m	4710871,166 m
Factor escala....:	0,999604632	0,999604683
Convergencia...:	- 0° 09' 35"	- 0° 09' 39"

Altitud sobre el nivel medio del mar: 845,008 m. (BP)

Situación:

Situado en el lugar conocido por Corvilla, junto a una linde entre terrenos de labor de D. Adolfo Vesga y D. Doroteo López, pero en terreno del primero.

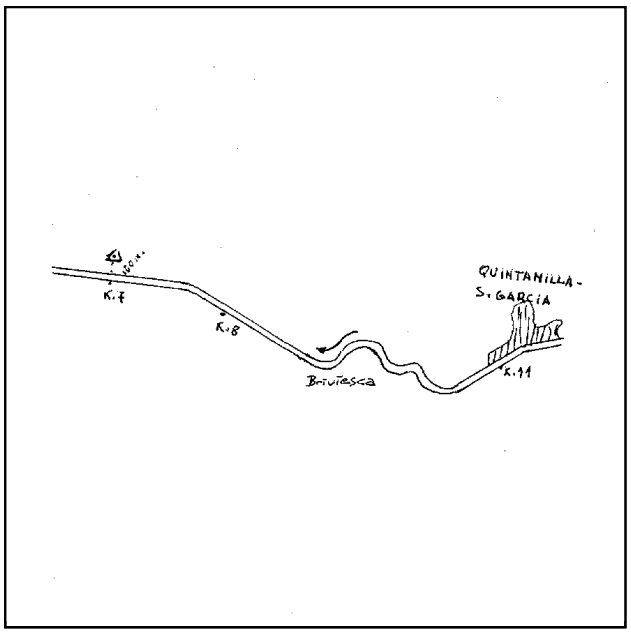

Acceso:

Desde Quintanilla San García, por la carretera a Briviesca, al llegar al Km. 7, se deja el coche. La señal está a unos 100 m. a la derecha de la linde.

Observaciones:

Horizonte GPS:

Despejado

Informe del estado del Vértice: InfoRG.pdf

CF: Centrado Forzado. CP: Cabeza Pilar. BP: Base Pilar. CN: Clavo Nivelado. CS: Clavo Suelo.
@ anulado, © no pertenece a bloque de compensación, ® recrecido, reparado o reconstruido.

GOBIERNO DE ESPAÑA
MINISTERIO DE TRANSPORTES, MOVILIDAD Y AGENDA URBANA

Instituto Geográfico Nacional 1870-2020

Red de Infraestructuras Geodésicas

Subdirección General de Astronomía y Geodesia

Cartografía de situación

16-ago-2025
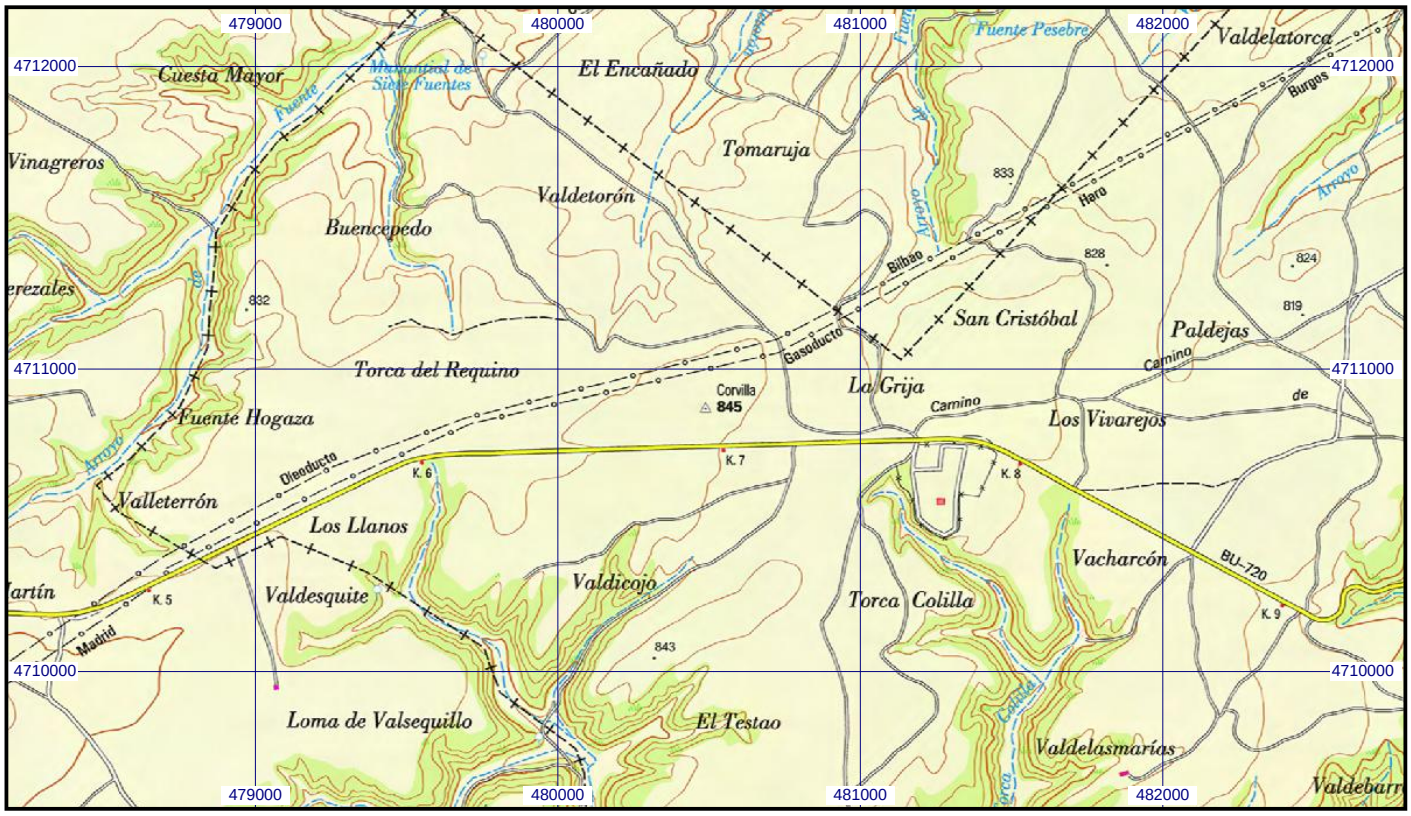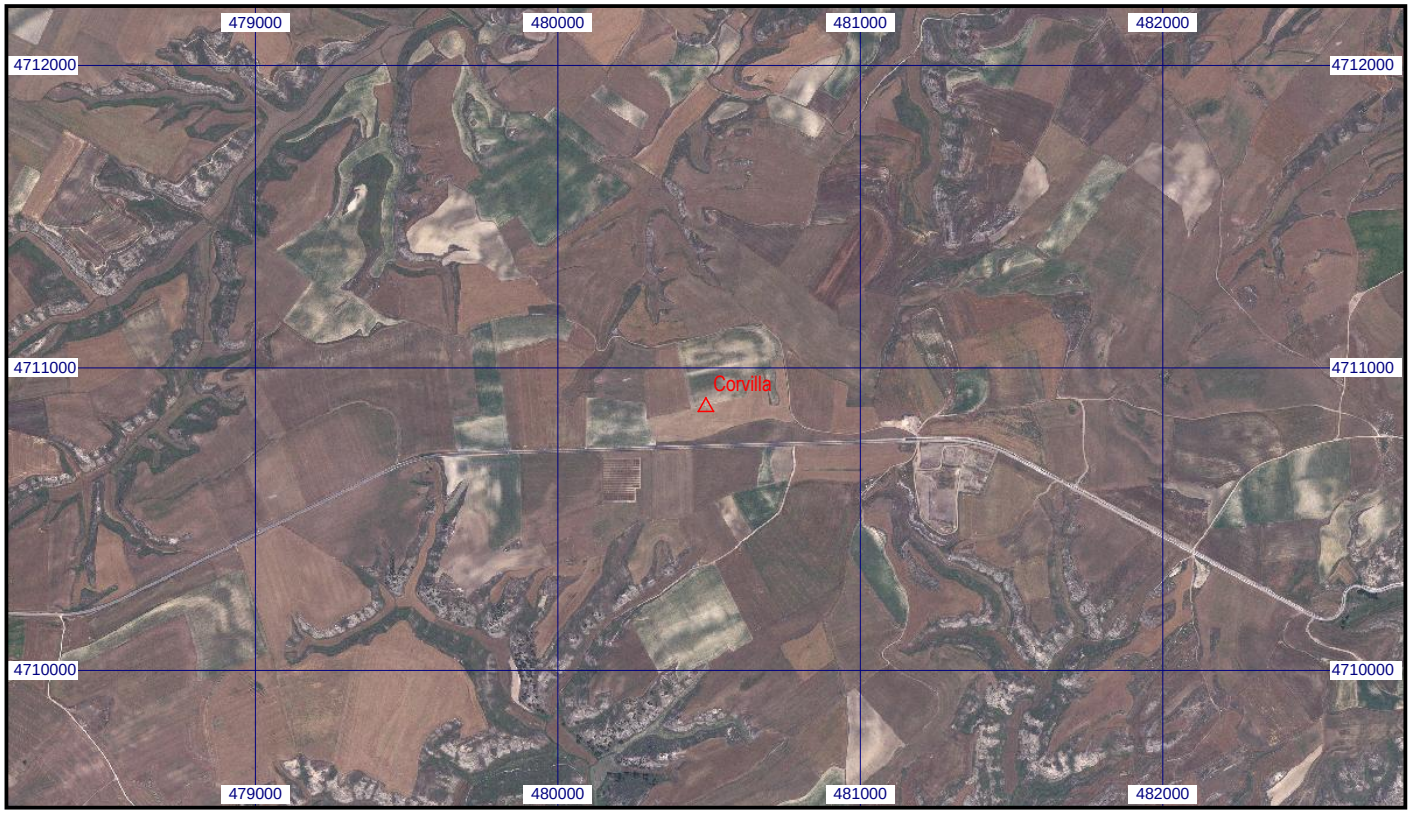
Escala 1:25.000 | **016883 Corvilla** | **Coordenadas ETRS89. Huso 30**