GOBIERNO DE ESPAÑA | MINISTERIO DE TRANSPORTES Y MOVILIDAD SOSTENIBLE | INSTITUTO GEOGRÁFICO NACIONAL

Red de Infraestructuras Geodésicas

Subdirección General de Astronomía y Geodesia

Reseña Vértice Geodésico

16-ago-2025

Número.....: **16812**
Nombre.....: **Capulera**
Municipios: Rublacedo de Abajo
Provincias: Burgos
Fecha de Construcción.....: 01 de julio de 1987
Pilar sin centrado forzado..: 1,20 m **de alto,** 0,30 m **de diámetro.**
Último cuerpo.....: 3,50 m **de alto,** 1,00 m **de ancho.**
Total cuerpos.....: 1 **de** 3,50 m **de alto.**

Coordenadas Geográficas:

Sistema de Ref.:	ED 50	ETRS89
Longitud.....:	- 3° 27' 35,4571"	- 3° 27' 40,20489" ±0.097 m
Latitud.....:	42° 32' 21,3857"	42° 32' 17,37218" ±0.092 m
Alt. Elipsoidal...:		1104,776 m ±0.08 (BP)
Cálculos:	03 de marzo de 1994	01 de noviembre de 2009

Elipse de error al 95% de confianza.

Coordenadas UTM. Huso 30 :

Sistema de Ref.:	ED 50	ETRS89
X.....:	462237,86 m	462130,620 m
Y.....:	4709840,64 m	4709633,246 m
Factor escala....:	0,999617543	0,999617644
Convergencia...:	- 0° 18' 39"	- 0° 18' 42"

Altitud sobre el nivel medio del mar: 1051,813 m. (BP)

Situación:

Situado en la cima del monte Capulera, cubierto de encinas.

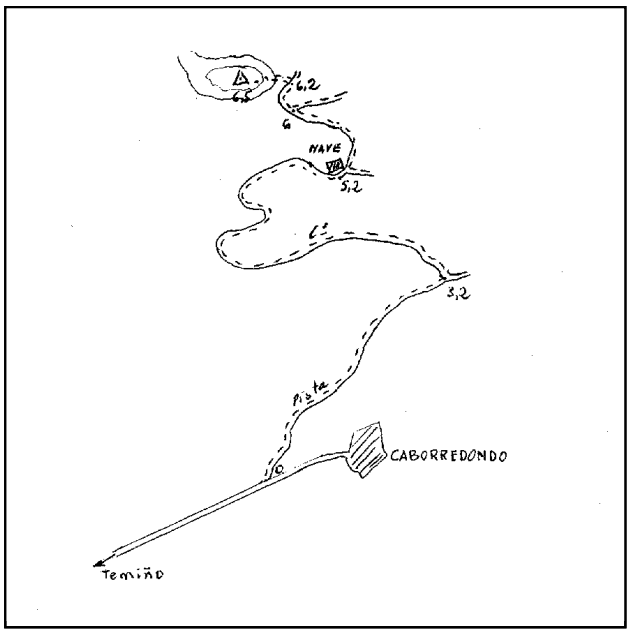

Acceso:

Desde Temiño, por la carretera a Caborredondo, poco antes de llegar a éste, se entra a la izquierda por una pista de concentración parcelaria que a los 3.200 m. llega a un cruce, se tuerce a la izquierda, pasando a los 5.900 m. junto a una nave y dejando un camino a la derecha, después se deja otro a la derecha, a los 6 Km.; al llegar a los 6.200 m. se deja el coche. A pie, hacia la izquierda, se sube campo a través hasta la señal, recorriendo unos 300 m.

Horizonte GPS:

Despejado

Observaciones:

Informe del estado del Vértice: InfoRG.pdf

CF: Centrado Forzado. CP: Cabeza Pilar. BP: Base Pilar. CN: Clavo Nivelado. CS: Clavo Suelo.
@ anulado, © no pertenece a bloque de compensación, ® recrecido, reparado o reconstruido.

GOBIERNO DE ESPAÑA
MINISTERIO DE TRANSPORTES, MOVILIDAD Y AGENDA URBANA

Instituto Geográfico Nacional 1870-2020

Red de Infraestructuras Geodésicas

Subdirección General de Astronomía y Geodesia

Cartografía de situación

16-ago-2025
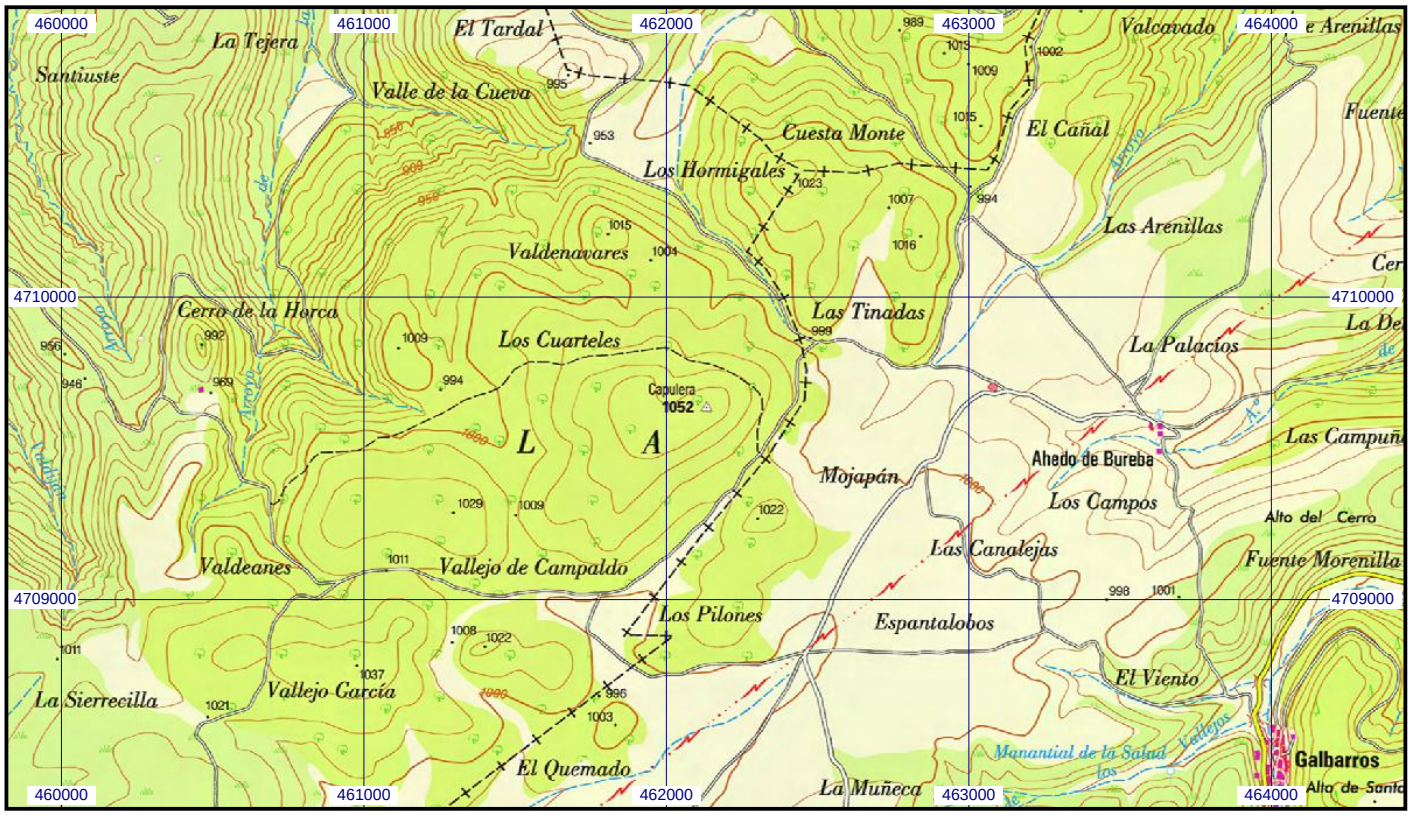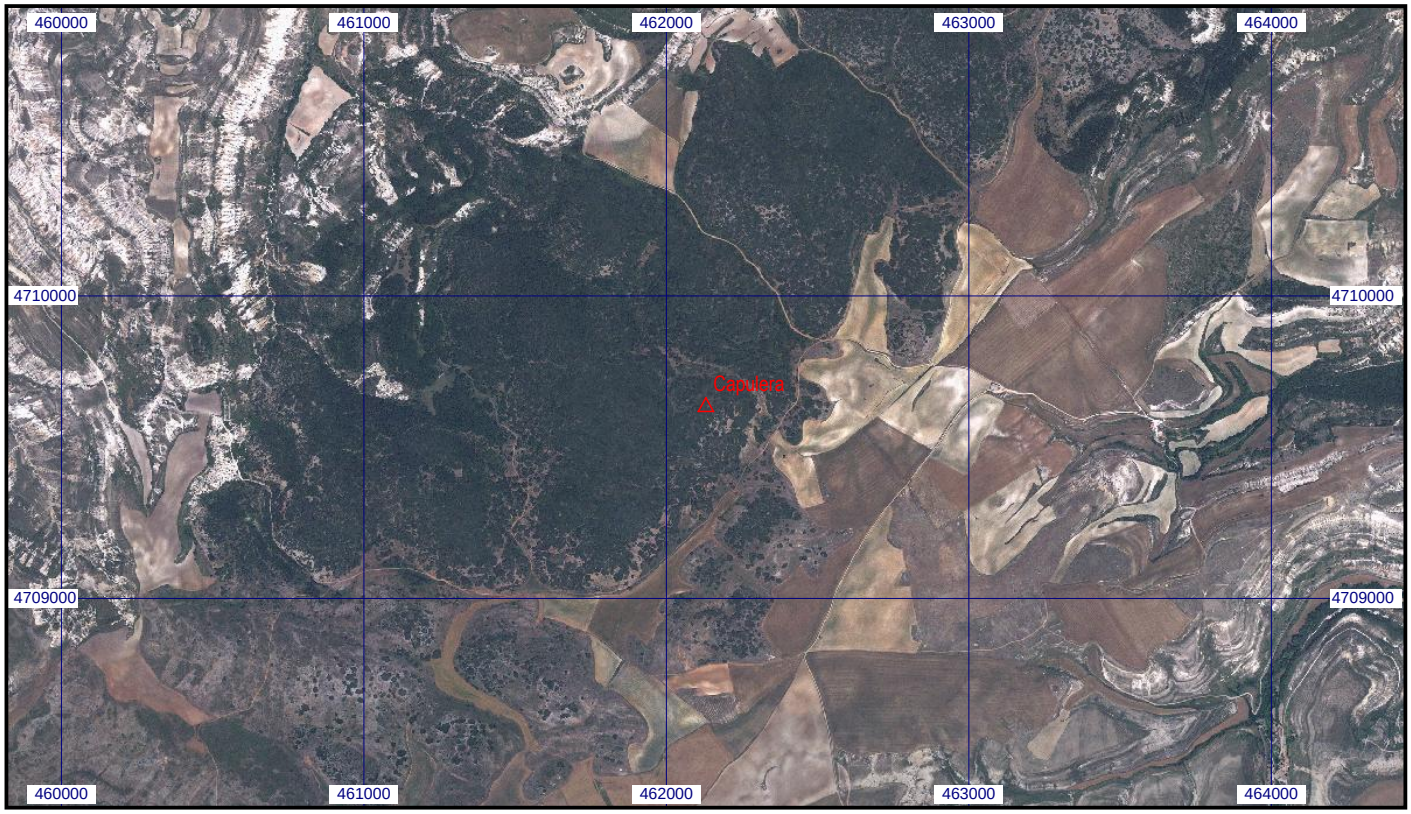
Escala 1:25.000 | **016812 Capulera** | **Coordenadas ETRS89. Huso 30**