GOBIERNO DE ESPAÑA · MINISTERIO DE TRANSPORTES Y MOVILIDAD SOSTENIBLE · INSTITUTO GEOGRÁFICO NACIONAL

Red de Infraestructuras Geodésicas

Subdirección General de Astronomía y Geodesia

Reseña Vértice Geodésico

1-abr-2024

Número.....: **15699**
Nombre.....: **A Escrita**
Municipios: Folgoso do Courel
Provincias: Lugo
Fecha de Construcción.....: 17 de septiembre de 1982
Pilar sin centrado forzado..: 1,20 m **de alto,** 0,30 m **de diámetro.**
Último cuerpo.....: 0,40 m **de alto,** 1,00 m **de ancho.**
Total cuerpos.....: 1 **de** 0,40 m **de alto.**



Coordenadas Geográficas:

Sistema de Ref.:	ED 50	ETRS89
Longitud.....:	- 7° 12' 50,2787"	- 7° 12' 55,56823" ±0.082 m
Latitud.....:	42° 39' 17,5555"	42° 39' 13,43295" ±0.065 m
Alt. Elipsoidal...:		1511,557 m ±0.089 (BP)
Cálculos:	01 de junio de 1984	01 de noviembre de 2009

Elipse de error al 95% de confianza.

Coordenadas UTM. Huso 29 :

Sistema de Ref.:	ED 50	ETRS89
X.....:	646397,47 m	646273,006 m
Y.....:	4724121,50 m	4723907,143 m
Factor escala....:	0,999863664	0,999863236
Convergencia...:	1° 12' 37"	1° 12' 34"

Altitud sobre el nivel medio del mar: 1454,632 m. (BP)

Situación:

Situado en lo más alto del Monte de la Escrita, emplazado al N. del pueblo de Seceda.

Acceso:

Desde Folgoso Do Caurel, por la carretera local hacia Seoane, 1 Km. después del puente sobre el Río Lor, aproximadamente en el Km. 30, sale hacia la izquierda un camino adecuado para vehículo T.T. y muy difícil para turismo, que se toma. Considerando como origen de distancias el arranque de este camino en la carretera, a los 3.000 m. se deja un camino a la izquierda, que va a Sobredo, poco antes de llegar a Seceda se cruza un puente de tablas, a los 11.000 m. se llega a Seceda, se rebasa el pueblo y se sigue por un camino de carros (sólo apto para tractor o vehículo T.T.) y se recorren unos 2 Km. en dirección N., a los 13.000 m. se deja el vehículo y se sube por la ladera, monte a través hasta el vértice, en 45 minutos. Es preciso guía y muy recomendable llevar vehículo T.T.

Horizonte GPS:

Despejado

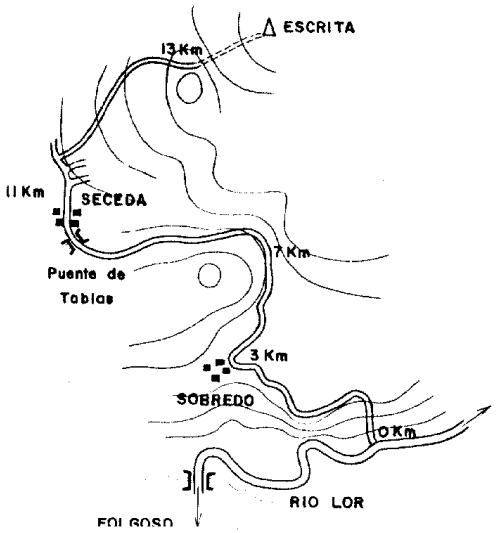

Observaciones:

Informe del estado del Vértice: InfoRG.pdf

CF: Centrado Forzado. CP: Cabeza Pilar. BP: Base Pilar. CN: Clavo Nivelado. CS: Clavo Suelo.
@ anulado, © no pertenece a bloque de compensación, ® recrecido, reparado o reconstruido.

GOBIERNO DE ESPAÑA
MINISTERIO DE TRANSPORTES, MOVILIDAD Y AGENDA URBANA

Instituto Geográfico Nacional 1870 - 2020

Red de Infraestructuras Geodésicas

Subdirección General de Astronomía y Geodesia

Cartografía de situación

1-abr-2024
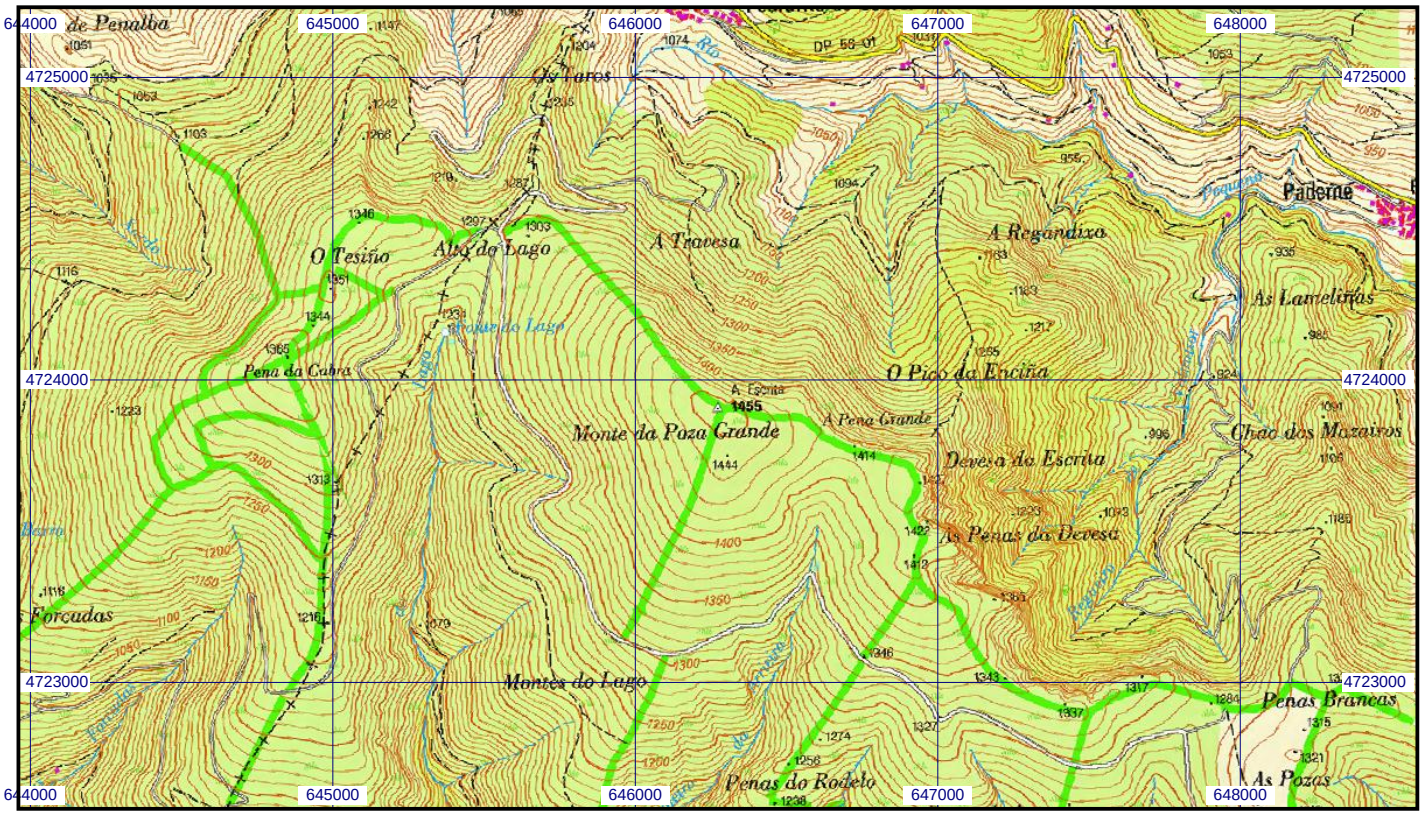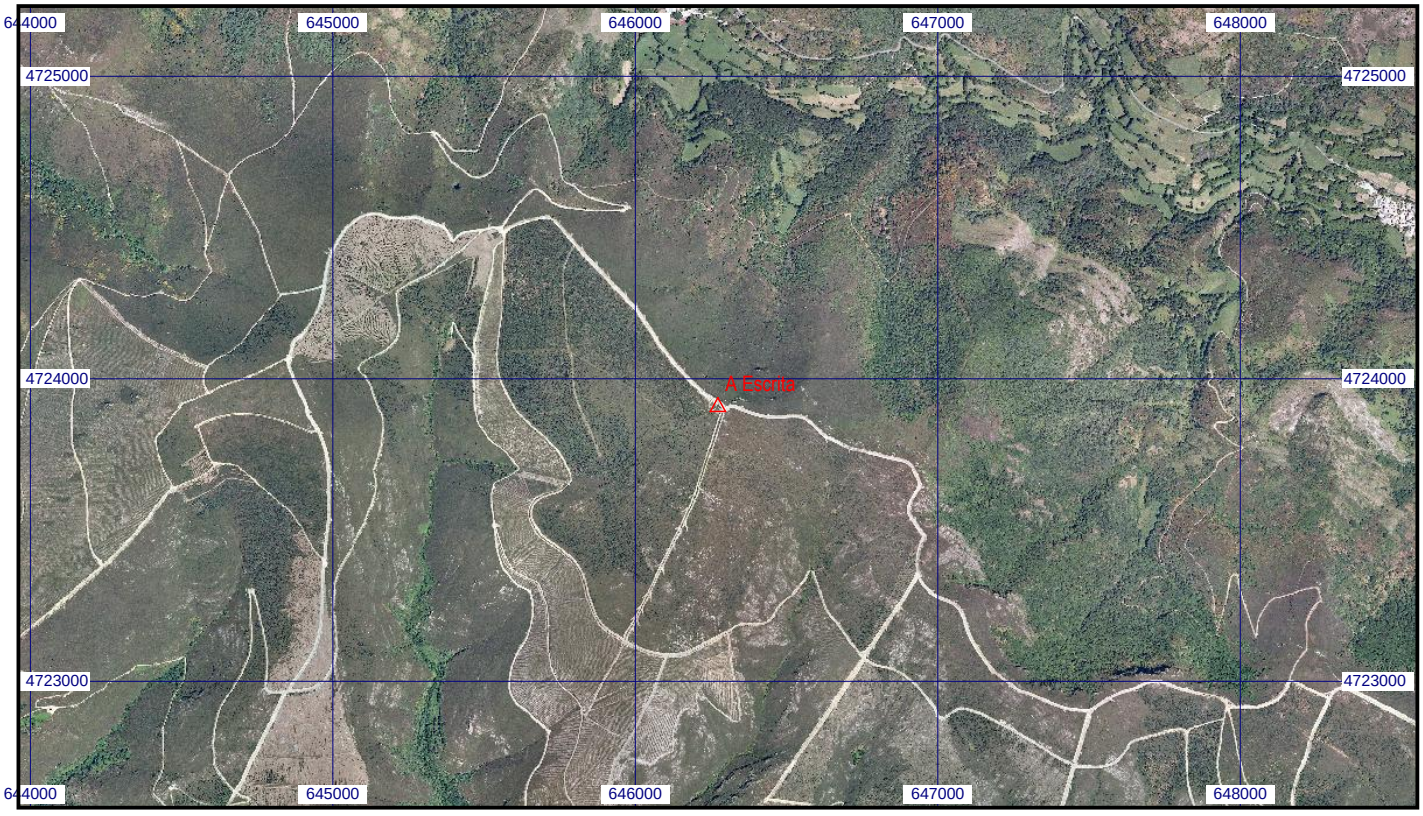
Escala 1:25.000 | **015699 A Escrita** | **Coordenadas ETRS89. Huso 29**