GOBIERNO DE ESPAÑA | MINISTERIO DE TRANSPORTES Y MOVILIDAD SOSTENIBLE | INSTITUTO GEOGRÁFICO NACIONAL

Red de Infraestructuras Geodésicas

Subdirección General de Astronomía y Geodesia

Reseña Vértice Geodésico

16-ago-2025

Número.....: **14711**
Nombre.....: **La Hoya**
Municipios: Bielsa
Provincias: Huesca
Fecha de Construcción.....: 10 de septiembre de 1981
Pilar sin centrado forzado..: 1,20 m **de alto,** 0,30 m **de diámetro.**
Último cuerpo.....: 0,20 m **de alto,** 1,00 m **de ancho.**
Total cuerpos.....: 1 **de** 0,20 m **de alto.**



Coordenadas Geográficas:

Sistema de Ref.:	ED 50	ETRS89
Longitud.....:	0° 10' 45,4790"	0° 10' 41,13136" ±0.157 m
Latitud.....:	42° 41' 00,2813"	42° 40' 56,33268" ±0.145 m
Alt. Elipsoidal...:		2632,139 m ±0.153 (BP)
Cálculos:	01 de enero de 1983	01 de noviembre de 2009
		Elipse de error al 95% de confianza.

Coordenadas UTM. Huso 31 :

Sistema de Ref.:	ED 50	ETRS89
X.....:	268894,22 m	268801,807 m
Y.....:	4729602,11 m	4729398,763 m
Factor escala....:	1,000257097	1,000257674
Convergencia...:	- 1° 54' 47"	- 1° 54' 50"

Altitud sobre el nivel medio del mar: 2578,575 m. (BP)

Situación:

Situado en el extremo S. de la sierra de Liena, próximo a las minas de plomo (hoy abandonadas).

Acceso:

Desde Parzán, que está en la carretera Bielsa-Francia, por el puerto de Bielsa, se toma hacia Francia y nada más pasar las últimas casas del pueblo, Km. 37,400, parte hacia la izquierda una pista que, siguiéndola, bordea por el N. el pueblo y va en dirección O. subiendo hacia la sierra a lo largo del río Real, pasa por el pueblo de Chisagües y al cabo de 8 Km., desde la carretera, se llega a una senda que sale a la derecha y que lleva a las minas de plomo. Se deja el vehículo y por la senda, a pie, hasta las minas y una vez en el collado, al pico de la derecha, donde está la señal. Se tarda 2 horas y media.

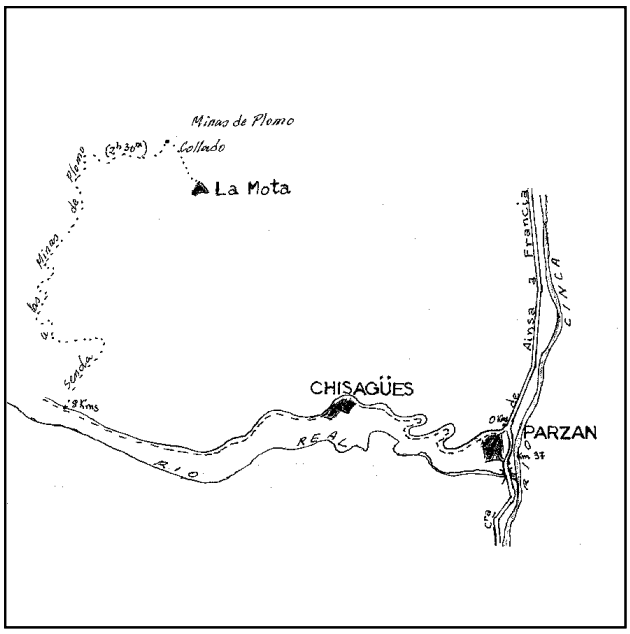

Horizonte GPS:

Despejado

Observaciones:

Informe del estado del Vértice: InfoRG.pdf

CF: Centrado Forzado. CP: Cabeza Pilar. BP: Base Pilar. CN: Clavo Nivelado. CS: Clavo Suelo.
@ anulado, © no pertenece a bloque de compensación, ® recrecido, reparado o reconstruido.

GOBIERNO DE ESPAÑA
MINISTERIO DE TRANSPORTES, MOVILIDAD Y AGENDA URBANA

Instituto Geográfico Nacional 1870-2020

Red de Infraestructuras Geodésicas

Subdirección General de Astronomía y Geodesia

Cartografía de situación

16-ago-2025
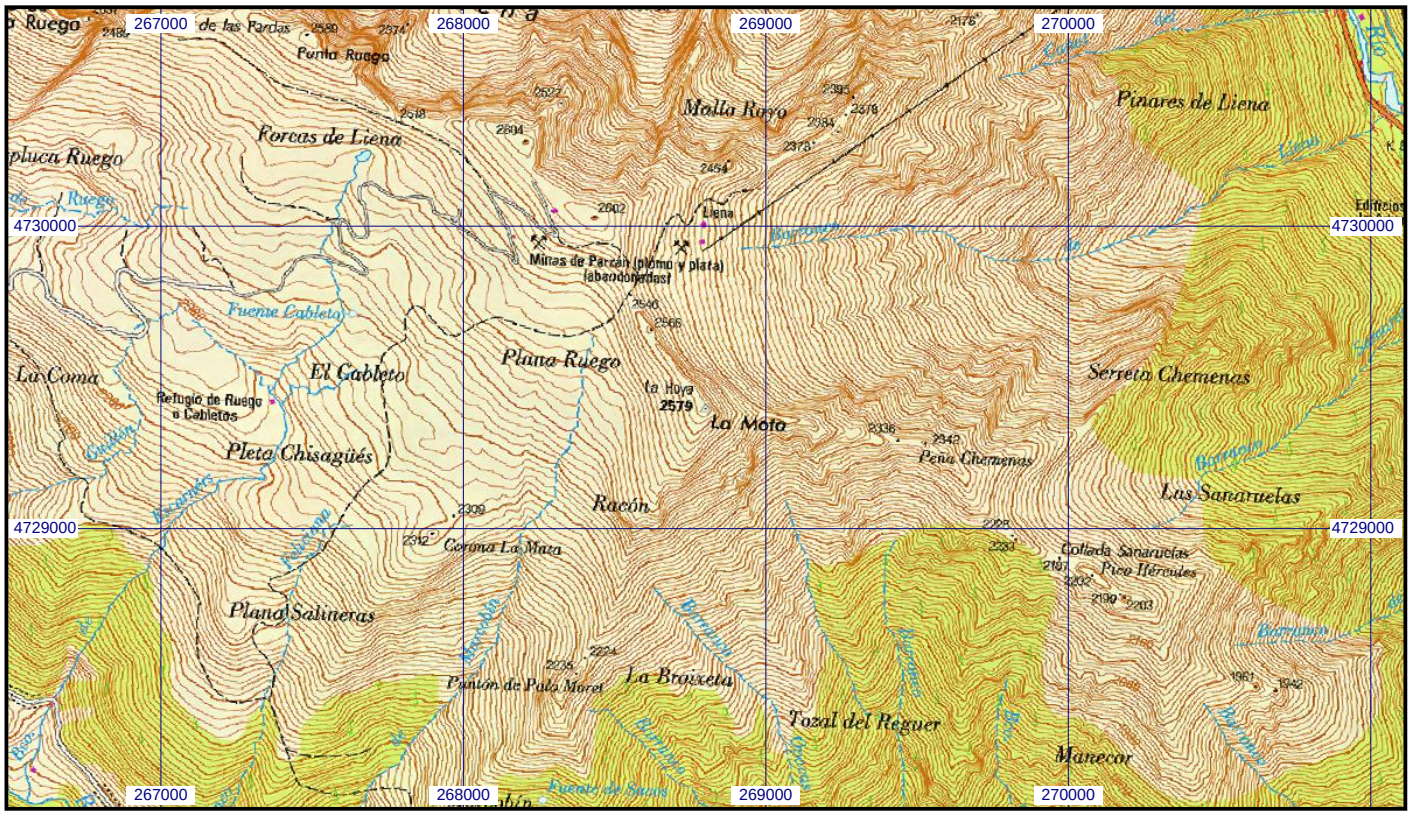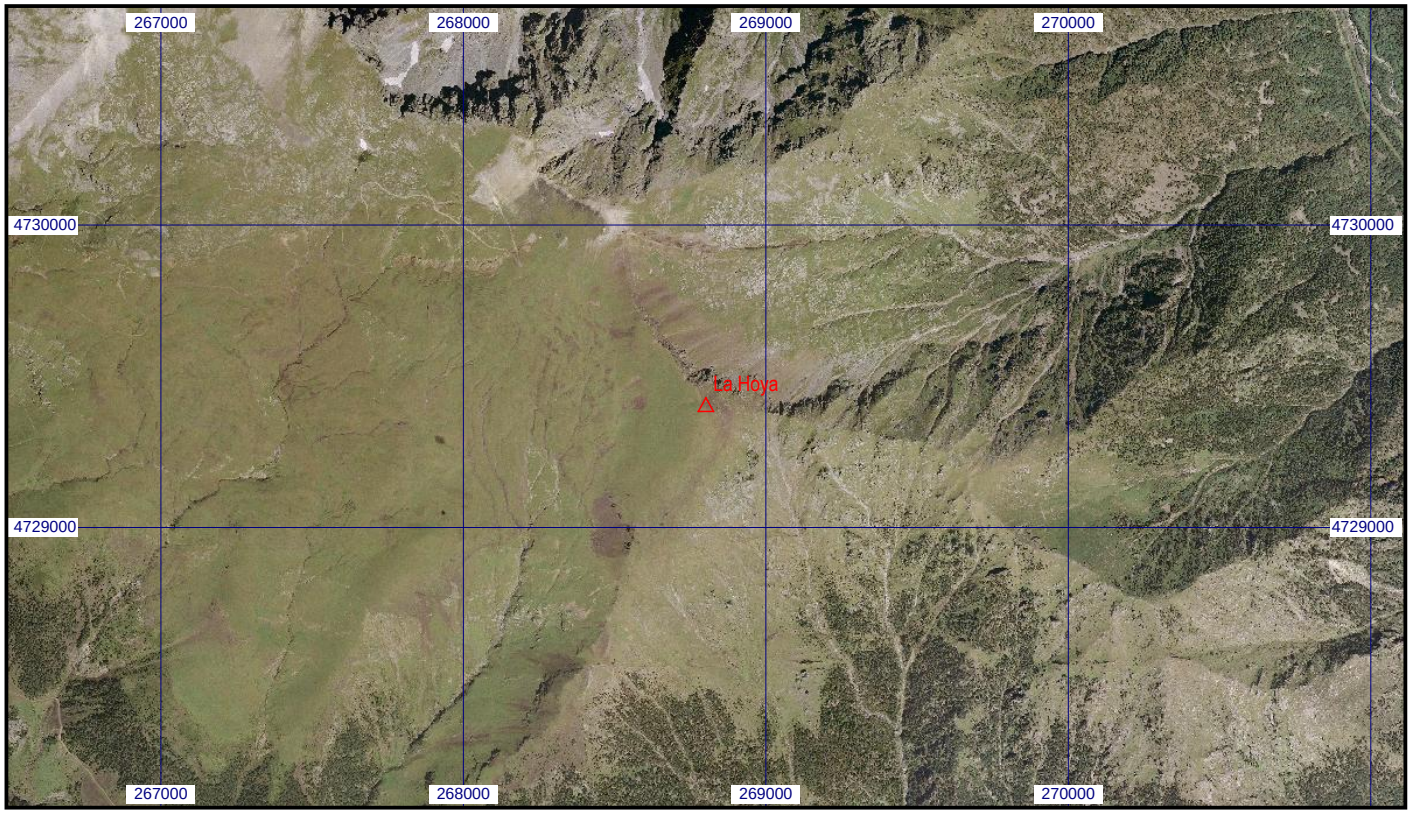
Escala 1:25.000 | **014711 La Hoya** | **Coordenadas ETRS89. Huso 31**