Reseña Vértice Geodésico

1-abr-2024

Número.....: **13511**
Nombre.....: **Cotorra de Agustín**
Municipios: Tubilla del Agua
Provincias: Burgos
Fecha de Construcción.....: 03 de septiembre de 1987
Pilar sin centrado forzado..: 1,20 m **de alto,** 0,30 m **de diámetro.**
Último cuerpo.....: 1,00 m **de alto,** 1,00 m **de ancho.**
Total cuerpos.....: 1 **de** 1,00 m **de alto.**

Coordenadas Geográficas:

Sistema de Ref.:	ED 50	ETRS89
Longitud.....:	- 3° 48' 32,2043"	- 3° 48' 37,01272" ±0.082 m
Latitud.....:	42° 41' 40,6120"	42° 41' 36,60925" ±0.085 m
Alt. Elipsoidal...:		1047,822 m ±0.076 (BP)
Cálculos:	03 de marzo de 1994	01 de noviembre de 2009
		Elipse de error al 95% de confianza.

Coordenadas UTM. Huso 30 :

Sistema de Ref.:	ED 50	ETRS89
X.....:	433735,35 m	433627,803 m
Y.....:	4727305,08 m	4727097,938 m
Factor escala....:	0,999654017	0,999654197
Convergencia...:	- 0° 32' 55"	- 0° 32' 58"

Altitud sobre el nivel medio del mar: 994,556 m. (BP)

Situación:

Situado en lo alto del pequeño cerro Cotorra de Agustín, en terreno de monte bajo, a unos 1.800 m. al S. de Tubilla del Agua.

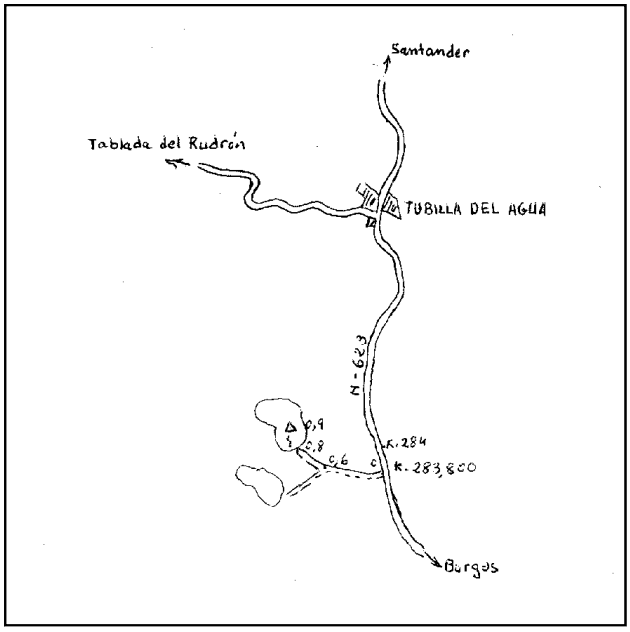

Acceso:

Desde Tubilla del Agua, por la carretera N-623 en dirección a Burgos, recorridos unos 2 Km., al llegar al Km. 283,800, se entra a la derecha por un camino que a los 600 m. se bifurca, se sigue a la derecha y a los 800 m. se deja el vehículo. A pie, hacia la derecha unos 100 m., hasta la señal.

Horizonte GPS:

Despejado

Observaciones:

Informe del estado del Vértice: InfoRG.pdf

CF: Centrado Forzado. CP: Cabeza Pilar. BP: Base Pilar. CN: Clavo Nivelado. CS: Clavo Suelo.
@ anulado, © no pertenece a bloque de compensación, ® recrecido, reparado o reconstruido.

GOBIERNO DE ESPAÑA
MINISTERIO DE TRANSPORTES, MOVILIDAD Y AGENDA URBANA

Instituto Geográfico Nacional 1870 - 2020

Red de Infraestructuras Geodésicas

Subdirección General de Astronomía y Geodesia

Cartografía de situación

1-abr-2024
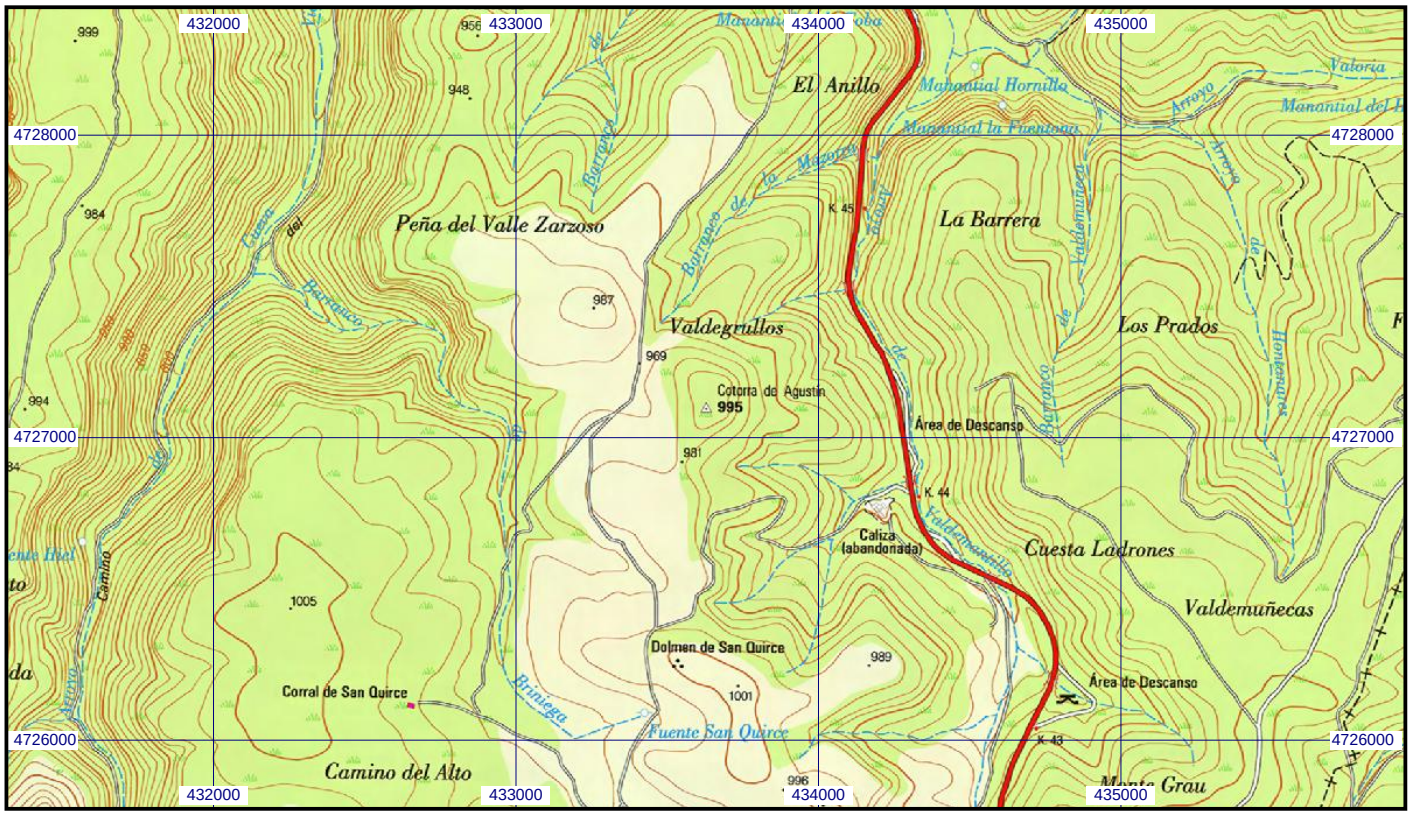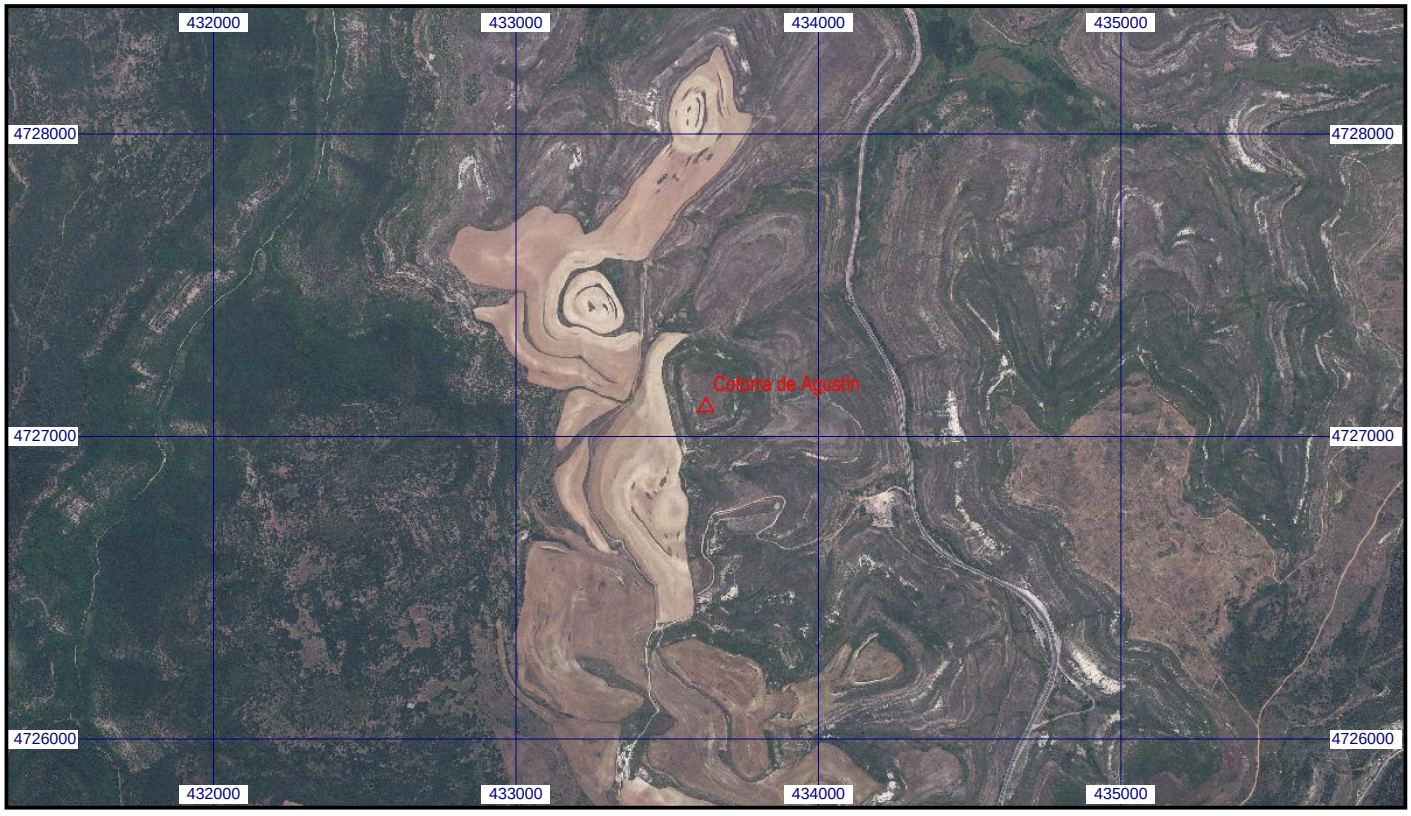
Escala 1:25.000 | **013511 Cotorra de Agustín** | **Coordenadas ETRS89. Huso 30**