GOBIERNO DE ESPAÑA · MINISTERIO DE TRANSPORTES Y MOVILIDAD SOSTENIBLE · INSTITUTO GEOGRÁFICO NACIONAL

Red de Infraestructuras Geodésicas

Subdirección General de Astronomía y Geodesia

Reseña Vértice Geodésico

1-abr-2024

Número.....: **5135**
Nombre.....: **Canalón**
Municipios: Cangas del Narcea
Provincias: Asturias
Fecha de Construcción.....: 01 de febrero de 1988
Pilar con centrado forzado..: 1,19 m **de alto,** 0,25 m **de diámetro.**
Último cuerpo.....: 0,30 m **de alto,** 1,00 m **de ancho.**
Total cuerpos.....: 1 **de** 0,30 m **de alto.**



Coordenadas Geográficas:

Sistema de Ref.:	ED 50	ETRS89
Longitud.....:	- 6° 24' 56,5867"	- 6° 25' 01,79574"
Latitud.....:	43° 15' 22,0582"	43° 15' 18,07014"
Alt. Elipsoidal...:		986,220 m (CF)
Cálculos:	01 de febrero de 1988	28 de noviembre de 2004

Coordenadas UTM. Huso 29 :

Sistema de Ref.:	ED 50	ETRS89
X.....:	709777,58 m	709654,277 m
Y.....:	4792587,61 m	4792374,180 m
Factor escala....:	1,000141327	1,000140733
Convergencia...:	1° 46' 18"	1° 46' 14"

Altitud sobre el nivel medio del mar: 929,639 m. (BP)

Situación:

En el punto más alto del Monte El Canalón, en terreno erial, en medio de un cortafuegos.

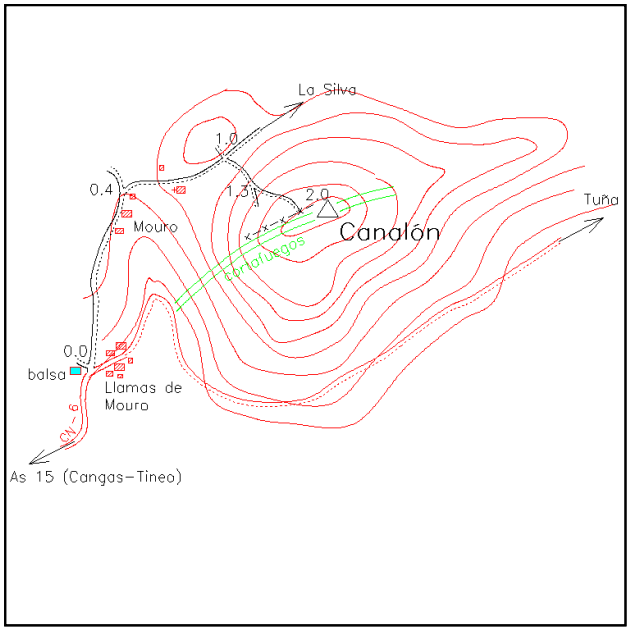

Acceso:

Desde el PK 44 de la carretera AS-15 de Cangas de Narcea a Tineo se toma una carretera a la derecha muy sinuosa (CN-6), que nos lleva a Llamas de Mouro después de recorrer 9 Km. Un poco antes de entrar en el pueblo (a los 8.9 Km.) se toma a la izquierda una pista que pasa por unas casas (Mouro) y nos lleva a los 1000 m. a un collado, tomamos a la derecha por unas rodadas hasta el alto donde se encuentra el cortafuegos y la señal. Se recomienda vehículo todo terreno.

Horizonte GPS:

Despejado

Observaciones:

REGENTE.
Vértice observado con GPS.

Informe del estado del Vértice: InfoRG.pdf

CF: Centrado Forzado. CP: Cabeza Pilar. BP: Base Pilar. CN: Clavo Nivelado. CS: Clavo Suelo.
@ anulado, © no pertenece a bloque de compensación, ® recrecido, reparado o reconstruido.

GOBIERNO DE ESPAÑA
MINISTERIO DE TRANSPORTES, MOVILIDAD Y AGENDA URBANA

Instituto Geográfico Nacional 1870 - 2020

Red de Infraestructuras Geodésicas

Subdirección General de Astronomía y Geodesia

Cartografía de situación

1-abr-2024
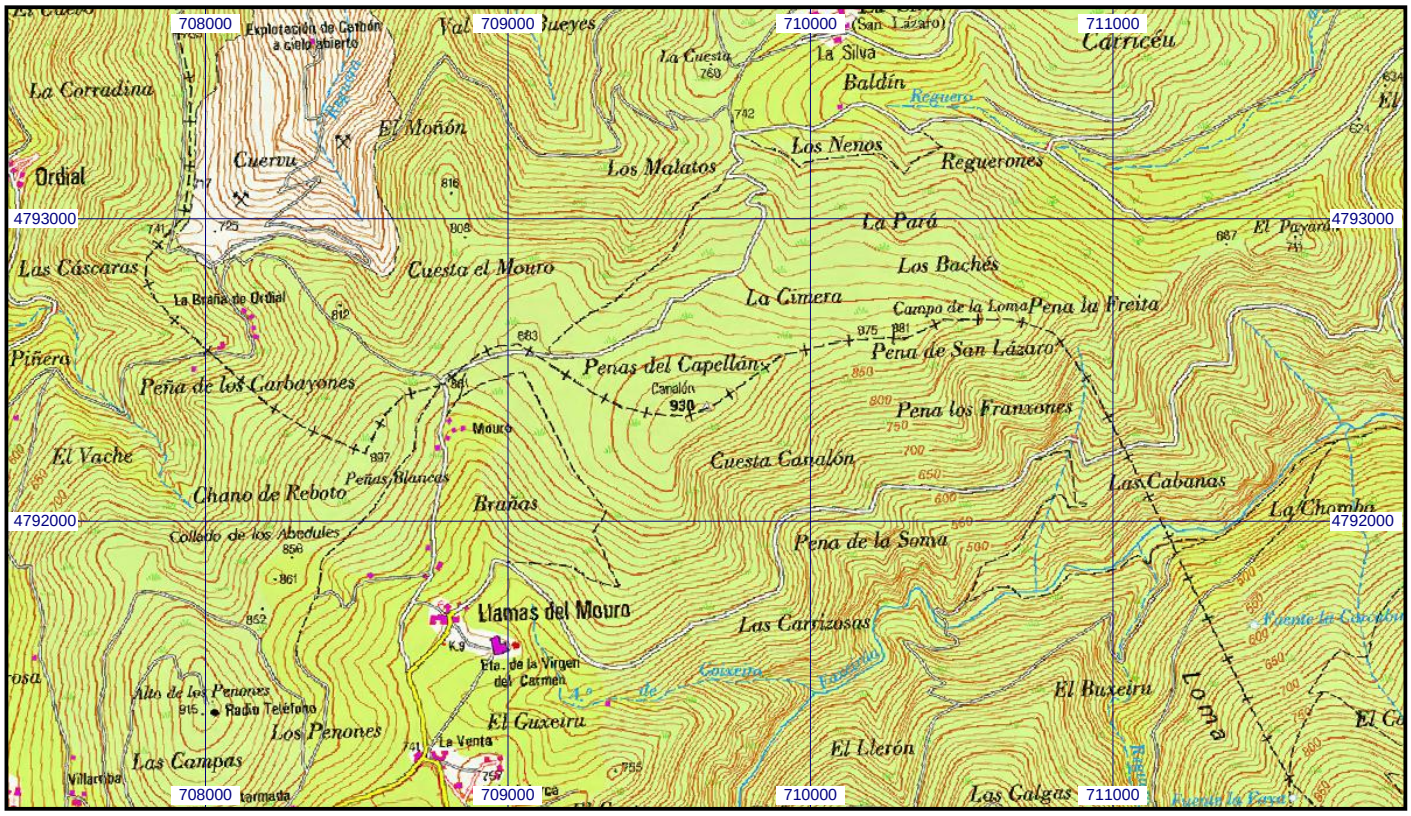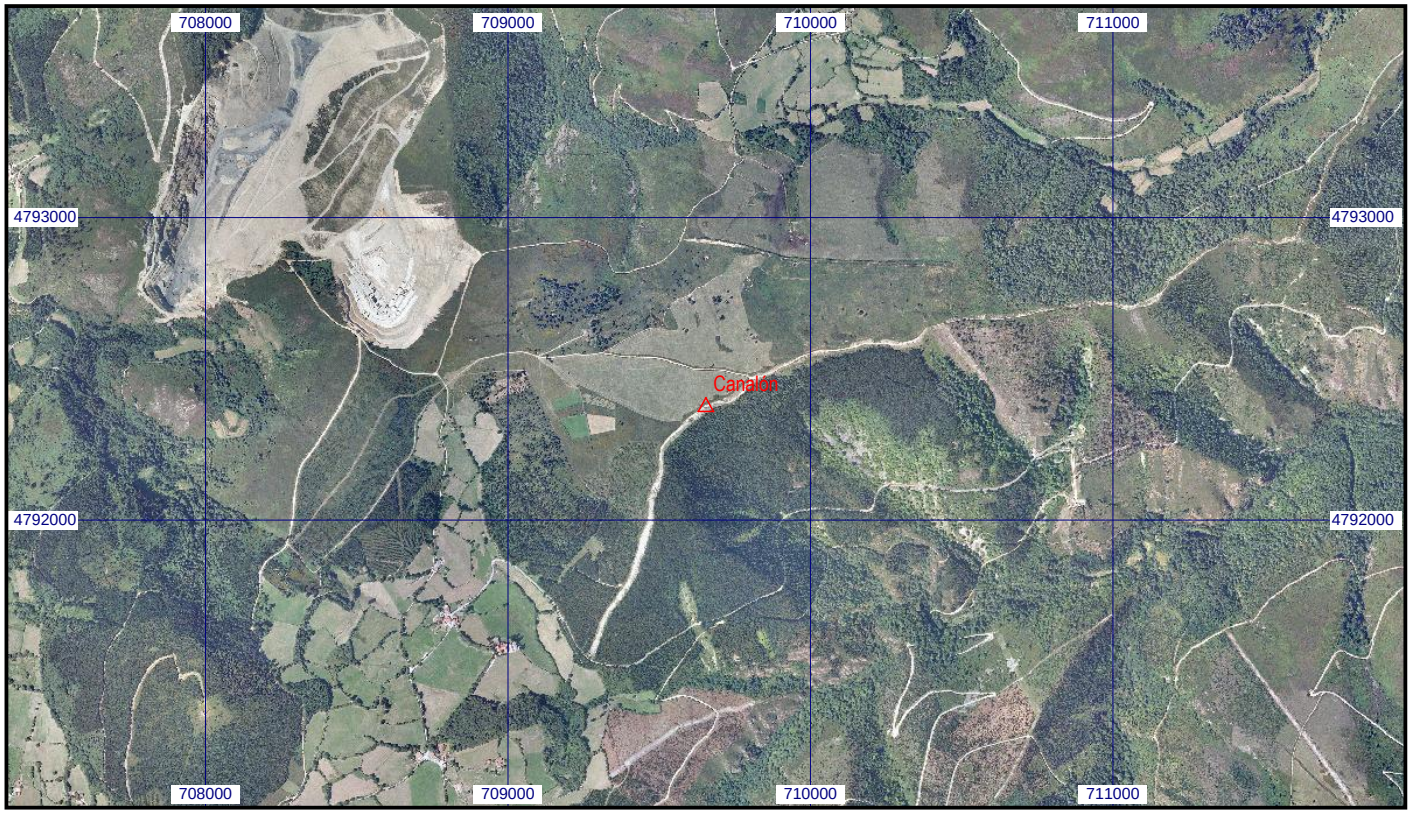
Escala 1:25.000 | **05135 Canalón** | **Coordenadas ETRS89. Huso 29**