GOBIERNO DE ESPAÑA | MINISTERIO DE TRANSPORTES Y MOVILIDAD SOSTENIBLE | INSTITUTO GEOGRÁFICO NACIONAL

Red de Infraestructuras Geodésicas

Subdirección General de Astronomía y Geodesia

Reseña Vértice Geodésico

12-jul-2025

Número.....: **4902**
Nombre.....: **Ouviaña**
Municipios: A Fonsagrada
Provincias: Lugo
Fecha de Construcción.....: 26 de agosto de 1982
Pilar sin centrado forzado..: 1,20 m **de alto,** 0,30 m **de diámetro.**
Último cuerpo.....: 0,20 m **de alto,** 1,00 m **de ancho.**
Total cuerpos.....: 1 **de** 0,20 m **de alto.**

Coordenadas Geográficas:

Sistema de Ref.:	ED 50	ETRS89
Longitud.....:	- 7° 10' 25,0276"	- 7° 10' 30,35213" ±0.102 m
Latitud.....:	43° 12' 39,4706"	43° 12' 35,44160" ±0.087 m
Alt. Elipsoidal...:		953,757 m ±0.094 (BP)
Cálculos:	01 de febrero de 1988	01 de noviembre de 2009
		Elipse de error al 95% de confianza.

Coordenadas UTM. Huso 29 :

Sistema de Ref.:	ED 50	ETRS89
X.....:	648363,45 m	648239,189 m
Y.....:	4785948,22 m	4785734,767 m
Factor escala....:	0,999870758	0,999870326
Convergencia...:	1° 15' 03"	1° 14' 59"

Altitud sobre el nivel medio del mar: 897,724 m. (BP)

Situación:

Situado en el lugar conocido como "Chao da Serra", emplazado al S.O. del pueblo de Carballido.

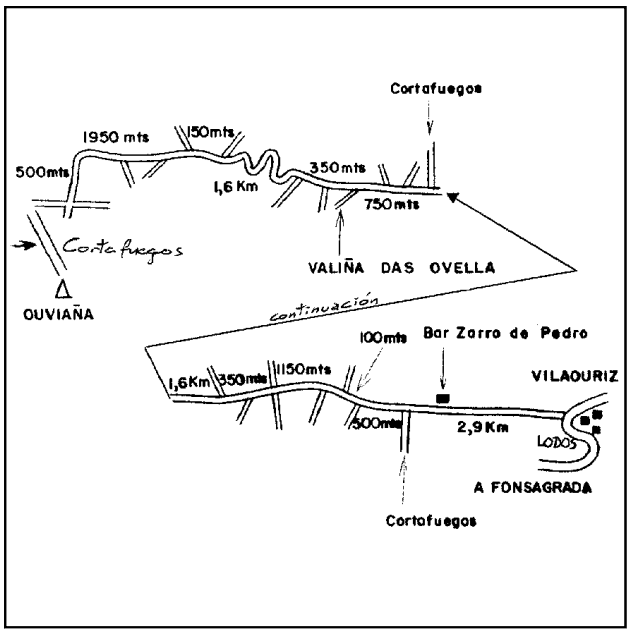

Acceso:

Desde el pueblo de Fonsagrada, por la carretera local L-740 de Fonsagrada a Villardíaz, después de recorrer unos 30 Km., se llega al pueblo de Lodos y pasado éste unos 100 m., sale hacia la izquierda una pista que se toma. Considerando como origen de distancias el arranque de esta pista, a los 600 m. se deja un camino a la izquierda, a los 1.300 m. cruza un camino y se sigue de frente, a los 2.300 m. se deja un camino a la derecha. A los 2.900 m. se deja a la derecha la "Casa-Bar Zarro de Pedro", además cruza un camino y siguen otros dos caminos de frente, tomando el más a la derecha y de frente. A 3.400 m. hay un cortafuegos a la izquierda, a los 3.800 m. y 4.300 m. se dejan caminos a la izquierda, a los 4.400 m. se deja un camino a la derecha, a los 4.600 m. se deja un camino a la izquierda, a los 5.550 m. cruza un camino y se sigue de frente, a los 5.750 m. se deja un camino a la izquierda, a los 5.900 m. se deja un camino a la derecha, a los 7.500 m. se deja un cortafuegos a la derecha, a los 7.800 y 7.950 m. se dejan caminos a la derecha, a los 8.300 m. se deja un camino a la izquierda. En el tramo siguiente queda la aldea Valiña Das Ovellas a la izquierda. A los 8.550 m. y 8.650 m. se dejan caminos a la izquierda. A los 10.250 m. y 10.400 m. se dejan caminos a la derecha. A los 11.100 m. y 11.400 m. se dejan caminos a la izquierda. A los 12.200 m. se toma un camino a la izquierda y a los 12.700 m. cruza un camino y se toma el ramal de la derecha. Al llegar a los 12.950 m. se deja el coche. Desde este punto, a pie, de frente, a los 100 m. se encuentra un cortafuegos por el que se sube y después, monte a través, se llega al vértice en 15 minutos.

Observaciones:

Horizonte GPS:

Despejado

CF: Centrado Forzado. CP: Cabeza Pilar. BP: Base Pilar. CN: Clavo Nivelado. CS: Clavo Suelo.
@ anulado, © no pertenece a bloque de compensación, ® recrecido, reparado o reconstruido.

Informe del estado del Vértice: InfoRG.pdf

GOBIERNO DE ESPAÑA
MINISTERIO DE TRANSPORTES, MOVILIDAD Y AGENDA URBANA

Red de Infraestructuras Geodésicas

Subdirección General de Astronomía y Geodesia

Cartografía de situación

12-jul-2025
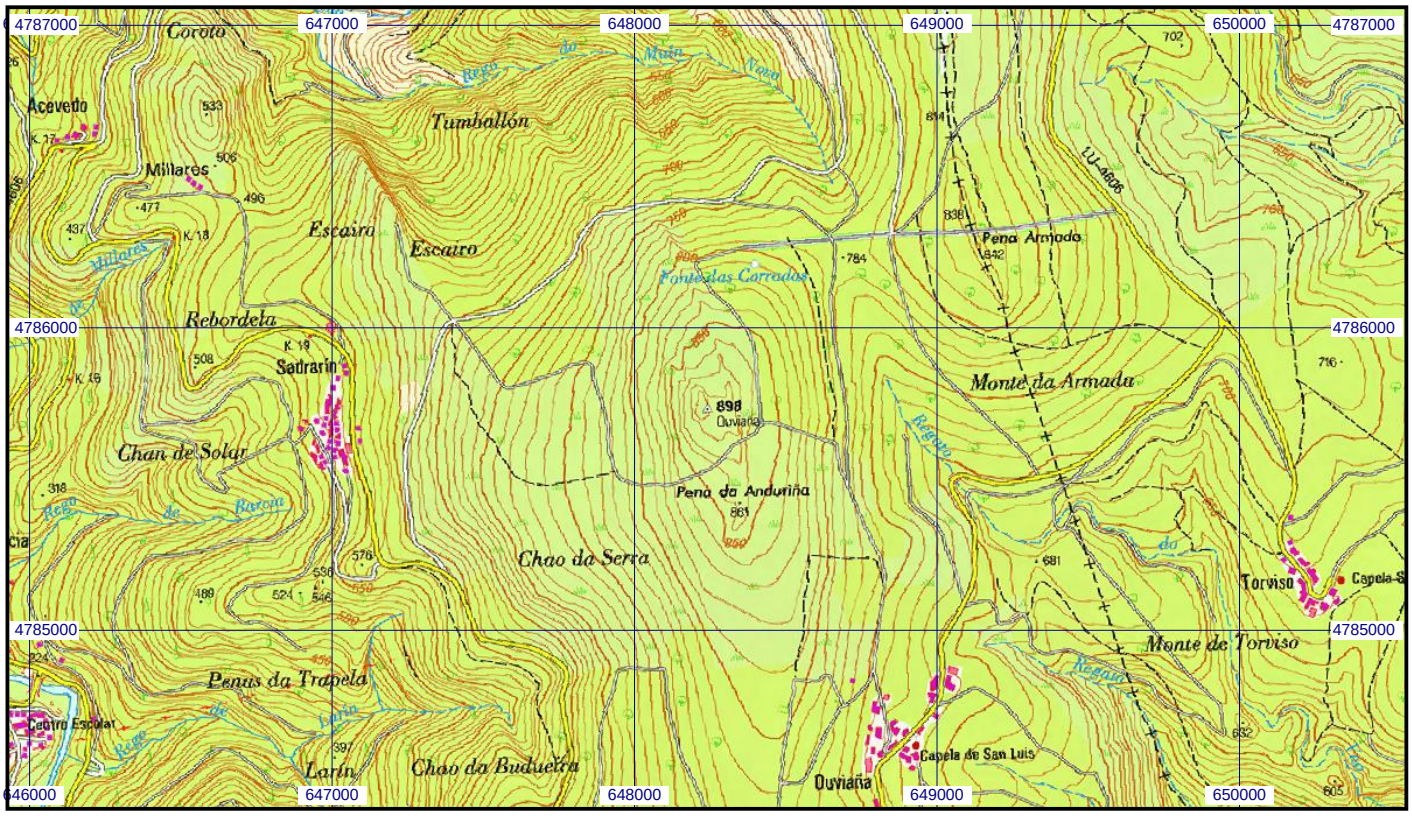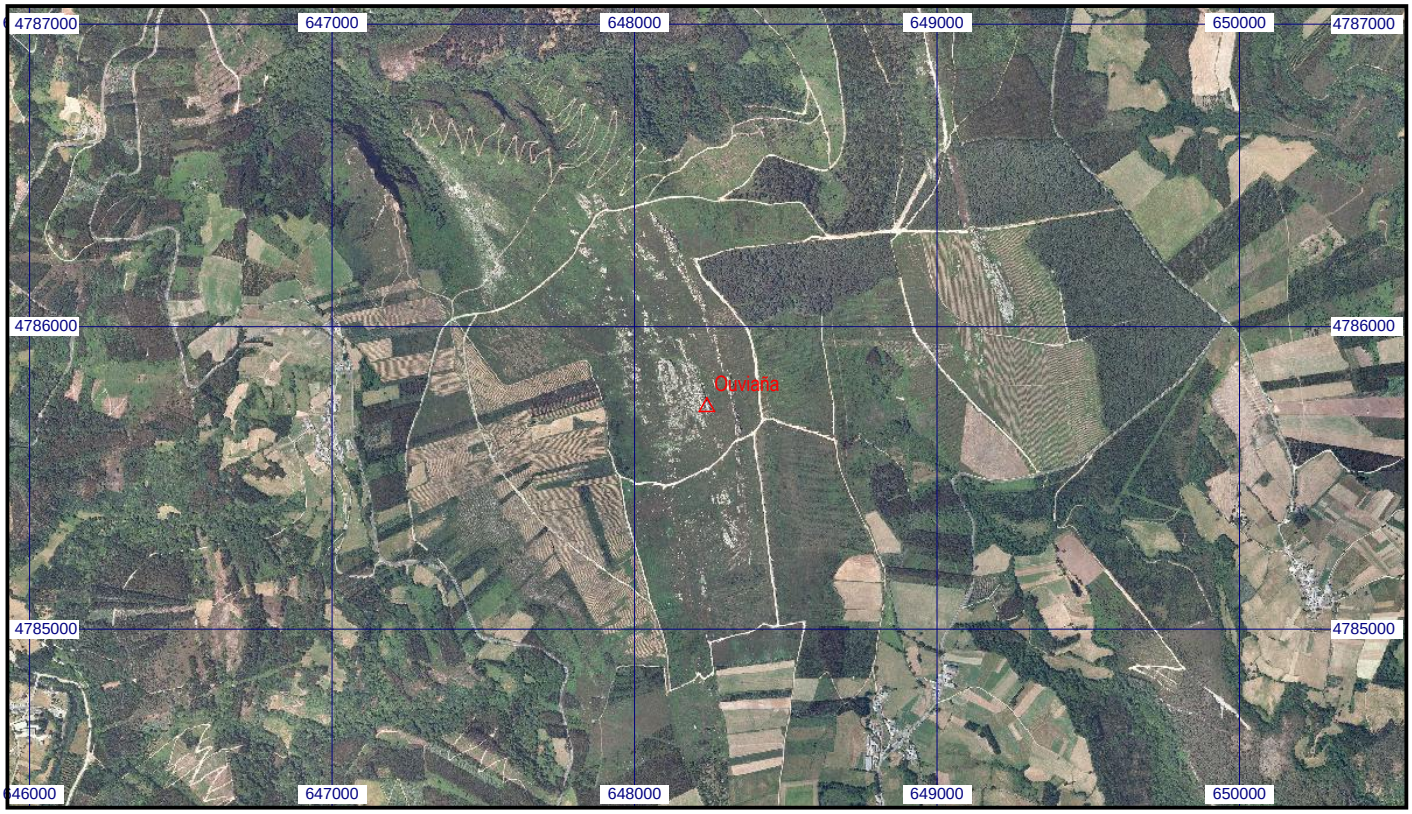
Escala 1:25.000 | **04902 Ouviaña** | **Coordenadas ETRS89. Huso 29**