Reseña Vértice Geodésico

16-ago-2025

Número.....: **3721**
Nombre.....: **Punta Luzuero**
Municipios: Zierbena
Provincias: Bizkaia
Fecha de Construcción.....: 01 de enero de 1970
Pilar sin centrado forzado..: 1,20 m **de alto,** 0,32 m **de diámetro.**
Último cuerpo.....: 0,30 m **de alto,** 1,09 m **de ancho.**
Total cuerpos.....: 1 **de** 0,30 m **de alto.**



Coordenadas Geográficas:

Sistema de Ref.:	ED 50	ETRS89
Longitud.....:	- 3° 06' 01,6659"	- 3° 06' 06,36573" ±0.104 m
Latitud.....:	43° 21' 29,7754"	43° 21' 25,85460" ±0.09 m
Alt. Elipsoidal...:		357,666 m ±0.081 (BP)
Cálculos:	18 de marzo de 1998	01 de noviembre de 2009

Elipse de error al 95% de confianza.

Coordenadas UTM. Huso 30 :

Sistema de Ref.:	ED 50	ETRS89
X.....:	491858,81 m (0.036)	491753,246 m
Y.....:	4800693,30 m (0.042)	4800485,502 m
Factor escala....:	0,999600815	0,999600837
Convergencia...:	- 0° 04' 08"	- 0° 04' 12"

Altitud sobre el nivel medio del mar: 308,202 m. (BP)

Situación:

Situado en la cumbre del cerro Punta Lucero, que es una posición fortificada de artillería.

Acceso:

Desde Ciérvana, por pista militar, con cualquier vehículo hasta la señal.

NO EXISTE CROQUIS

Horizonte GPS:

Despejado

Observaciones:

Denominación anterior del vértice era Lucero.
Se necesita permiso del Gobierno Militar y del Coronel del Regimiento.

CF: Centrado Forzado. CP: Cabeza Pilar. BP: Base Pilar. CN: Clavo Nivelado. CS: Clavo Suelo.
@ anulado, © no pertenece a bloque de compensación, ® recrecido, reparado o reconstruido.

Informe del estado del Vértice: InfoRG.pdf

GOBIERNO DE ESPAÑA
MINISTERIO DE TRANSPORTES, MOVILIDAD Y AGENDA URBANA

Red de Infraestructuras Geodésicas

Subdirección General de Astronomía y Geodesia

Cartografía de situación

16-ago-2025
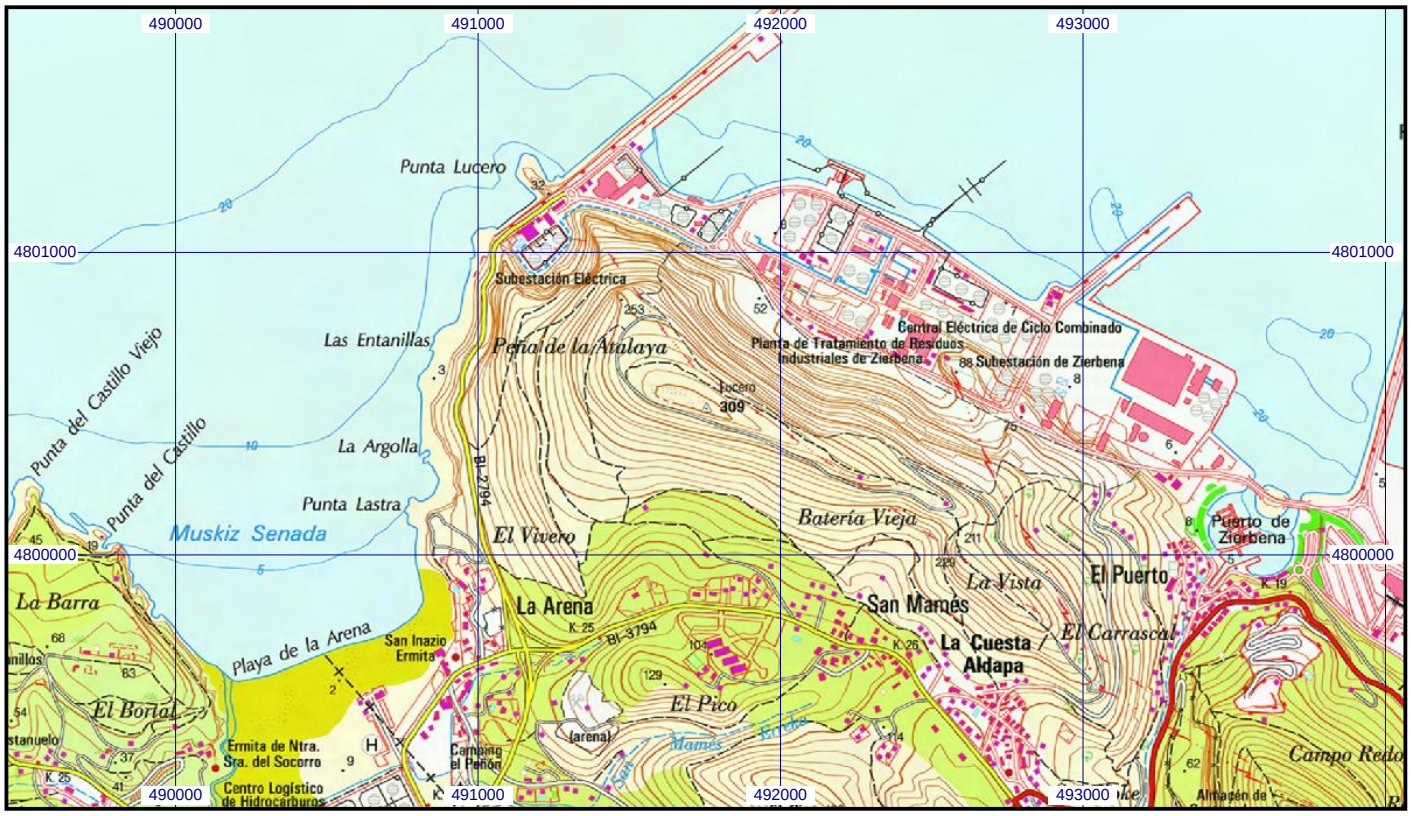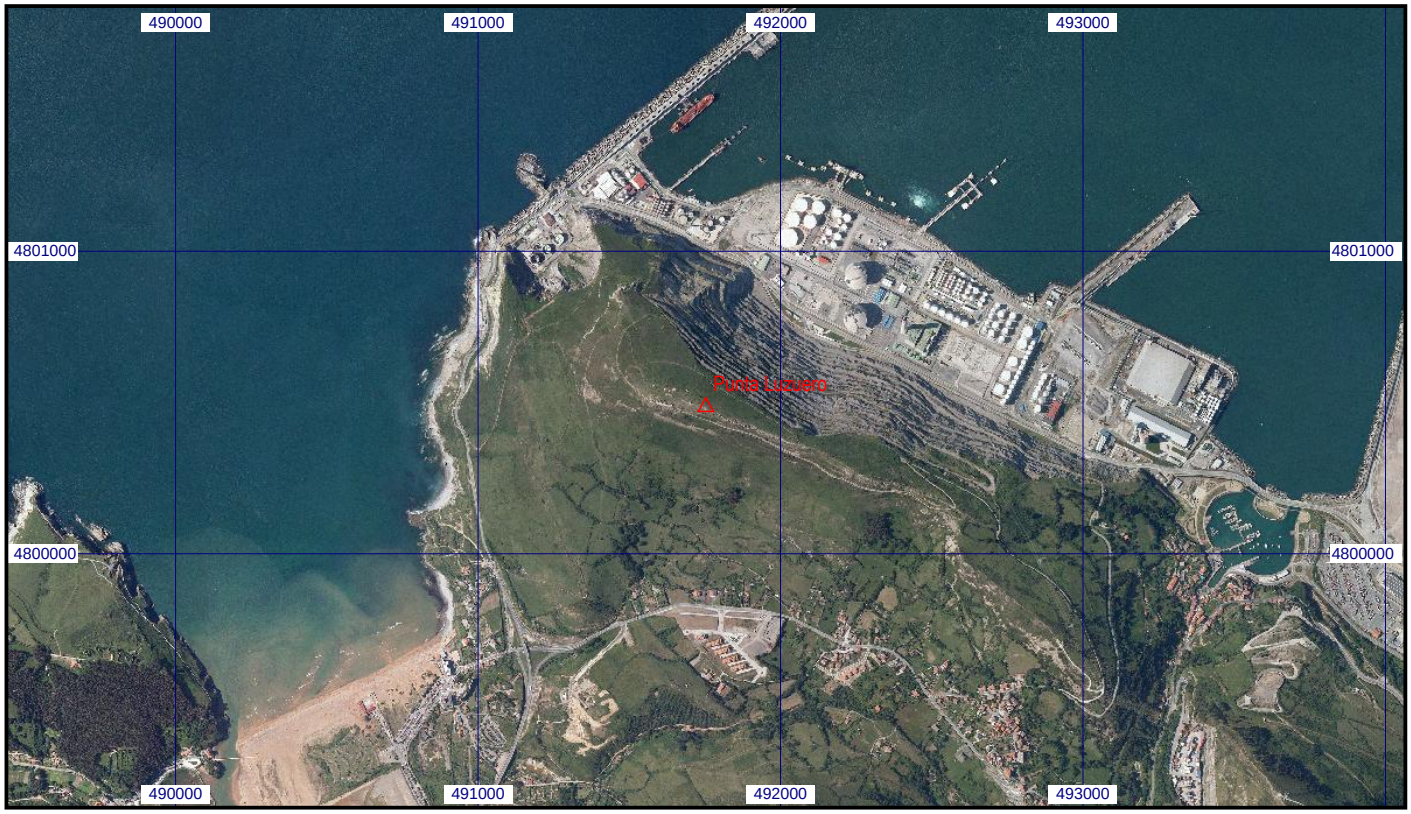
Escala 1:25.000 | **03721 Punta Luzuero** | **Coordenadas ETRS89. Huso 30**