GOBIERNO DE ESPAÑA · MINISTERIO DE TRANSPORTES Y MOVILIDAD SOSTENIBLE · INSTITUTO GEOGRÁFICO NACIONAL

Red de Infraestructuras Geodésicas

Subdirección General de Astronomía y Geodesia

Reseña Vértice Geodésico

1-abr-2024

Número.....: **2709**
Nombre.....: **Hórreo**
Municipios: Valdés
Provincias: Asturias
Fecha de Construcción.....: 17 de julio de 1983
Pilar sin centrado forzado..: 1,20 m **de alto,** 0,30 m **de diámetro.**
Último cuerpo.....: 0,50 m **de alto,** 1,00 m **de ancho.**
Total cuerpos.....: 1 **de** 0,50 m **de alto.**



Coordenadas Geográficas:

Sistema de Ref.:	ED 50	ETRS89
Longitud.....:	- 6° 29' 41,5222"	- 6° 29' 46,77899" ±0.114 m
Latitud.....:	43° 29' 43,3830"	43° 29' 39,43989" ±0.092 m
Alt. Elipsoidal...:		717,970 m ±0.127 (BP)
Cálculos:	01 de febrero de 1988	01 de noviembre de 2009

Elipse de error al 95% de confianza.

Coordenadas UTM. Huso 29 :

Sistema de Ref.:	ED 50	ETRS89
X.....:	702554,02 m	702430,284 m
Y.....:	4818965,06 m	4818752,271 m
Factor escala....:	1,000104657	1,000104080
Convergencia...:	1° 43' 29"	1° 43' 26"

Altitud sobre el nivel medio del mar: 664,377 m. (BP)

Situación:

Situado en lo más alto del pico El Hórreo.

Acceso:

Desde Almuña, por la carretera local que va hacia Paredes, en el Km. 7,96 hay un camino que cruza la carretera y se toma la rama de la derecha. Este camino es apto sólo para vehículo T.T., por lo que el coche se deja en la carretera y, andando, se va subiendo hasta que se acaba el camino. Se continúa subiendo hasta llegar al vértice en 50 minutos. Se puede subir con vehículo T.T. hasta unos 300 m. del vértice.

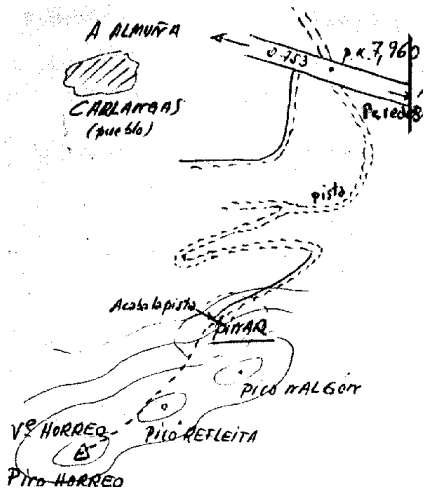

Horizonte GPS:

Despejado

Observaciones:

Informe del estado del Vértice: InfoRG.pdf

CF: Centrado Forzado. CP: Cabeza Pilar. BP: Base Pilar. CN: Clavo Nivelado. CS: Clavo Suelo.
@ anulado, © no pertenece a bloque de compensación, ® recrecido, reparado o reconstruido.

GOBIERNO DE ESPAÑA
MINISTERIO DE TRANSPORTES, MOVILIDAD Y AGENDA URBANA

Instituto Geográfico Nacional 1870 - 2020

Red de Infraestructuras Geodésicas

Subdirección General de Astronomía y Geodesia

Cartografía de situación

1-abr-2024
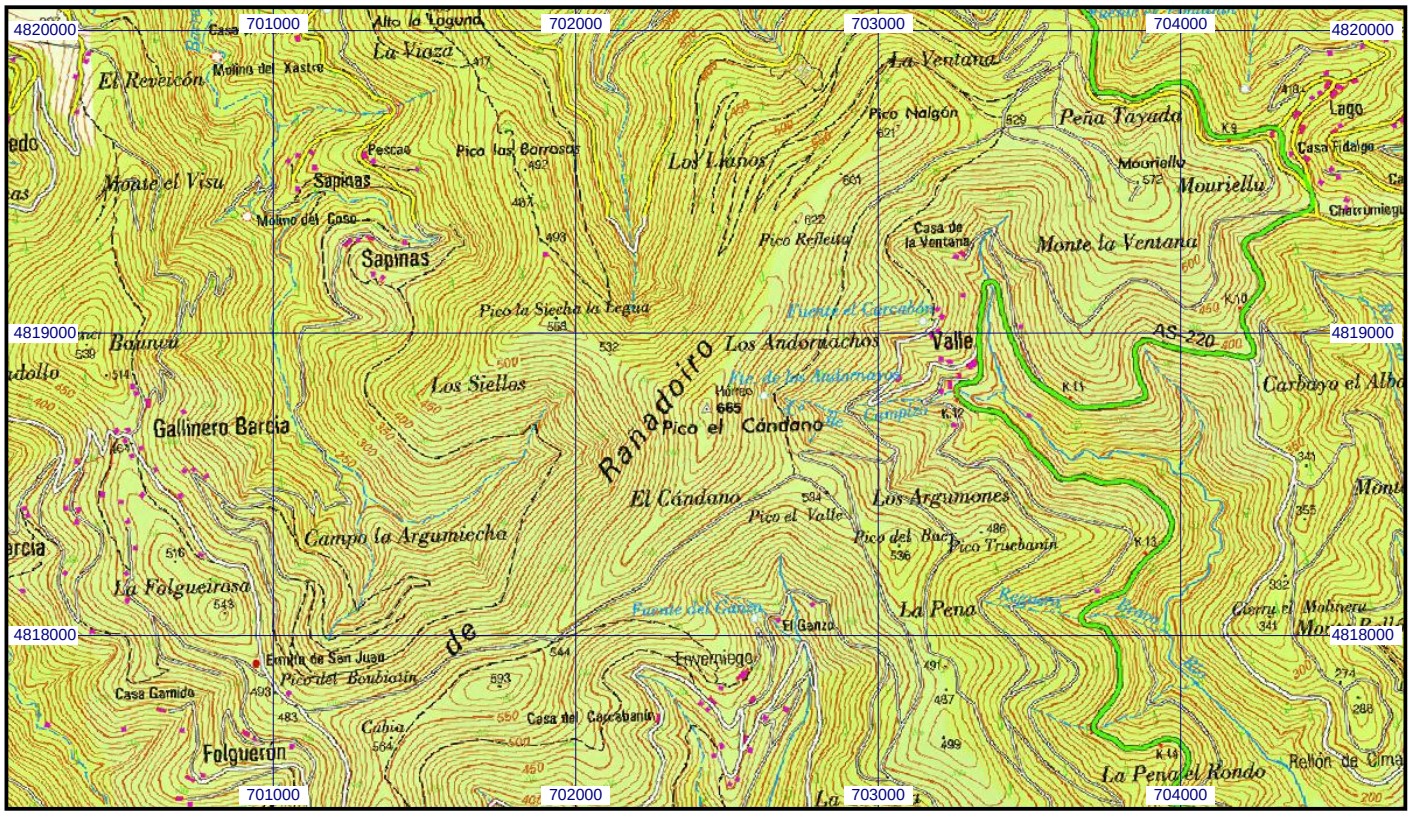
Escala 1:25.000 | **02709 Hórreo** | **Coordenadas ETRS89. Huso 29**