Reseña Vértice Geodésico

16-ago-2025

Número.....: **2339**
Nombre.....: **Bostelo**
Municipios: Muras
Provincias: Lugo
Fecha de Construcción.....: 04 de mayo de 1983
Pilar sin centrado forzado..: 1,20 m **de alto,** 0,30 m **de diámetro.**
Último cuerpo.....: 0,50 m **de alto,** 1,00 m **de ancho.**
Total cuerpos.....: 1 **de** 0,50 m **de alto.**



Coordenadas Geográficas:

Sistema de Ref.:	ED 50	ETRS89
Longitud.....:	- 7° 44' 01,4932"	- 7° 44' 06,93606" ±0.075 m
Latitud.....:	43° 29' 38,8869"	43° 29' 34,85963" ±0.077 m
Alt. Elipsoidal...:		812,394 m ±0.081 (BP)
Cálculos:	01 de junio de 1984	01 de noviembre de 2009

Elipse de error al 95% de confianza.

Coordenadas UTM. Huso 29 :

Sistema de Ref.:	ED 50	ETRS89
X.....:	602384,36 m	602259,289 m
Y.....:	4816556,25 m	4816342,677 m
Factor escala....:	0,999728931	0,999728626
Convergencia...:	0° 52' 18"	0° 52' 14"

Altitud sobre el nivel medio del mar: 756,981 m. (BP)

Situación:

Situado en la parte más alta del monte Bustelo, 700 m. al N. de la aldea del mismo nombre. La señal está sobre unas rocas, en terreno de tojo.

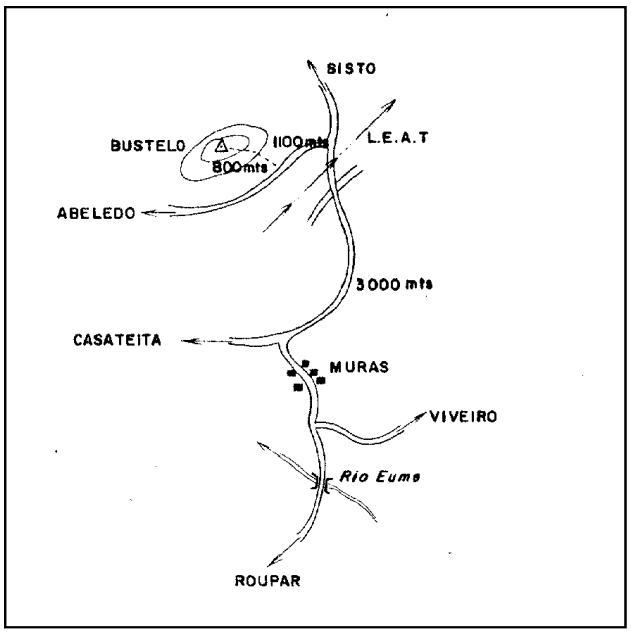

Acceso:

Desde Muras, por la carretera en dirección a Sixto, a los 3 Km., al llegar a un collado y rebasar un tendido eléctrico que está a unos 100 m., se toma a la izquierda un camino que conduce a los lugares de Abeledo y Pandas. Por este camino se recorren 1.100 m. y se deja el vehículo. Desde aquí, a pie, monte a través, se sube a la cima del monte, tardando unos 15 minutos hasta llegar a la señal.

Observaciones:

Anteriormente denominado Bustelo. Nombre actual según escrito (02/06/98) del Servicio Regional de Galicia.

Horizonte GPS:

Despejado

CF: Centrado Forzado. CP: Cabeza Pilar. BP: Base Pilar. CN: Clavo Nivelado. CS: Clavo Suelo.
@ anulado, © no pertenece a bloque de compensación, ® recrecido, reparado o reconstruido.

Informe del estado del Vértice: InfoRG.pdf

GOBIERNO DE ESPAÑA
MINISTERIO DE TRANSPORTES, MOVILIDAD Y AGENDA URBANA

Instituto Geográfico Nacional 1870-2020

Red de Infraestructuras Geodésicas

Subdirección General de Astronomía y Geodesia

Cartografía de situación

16-ago-2025
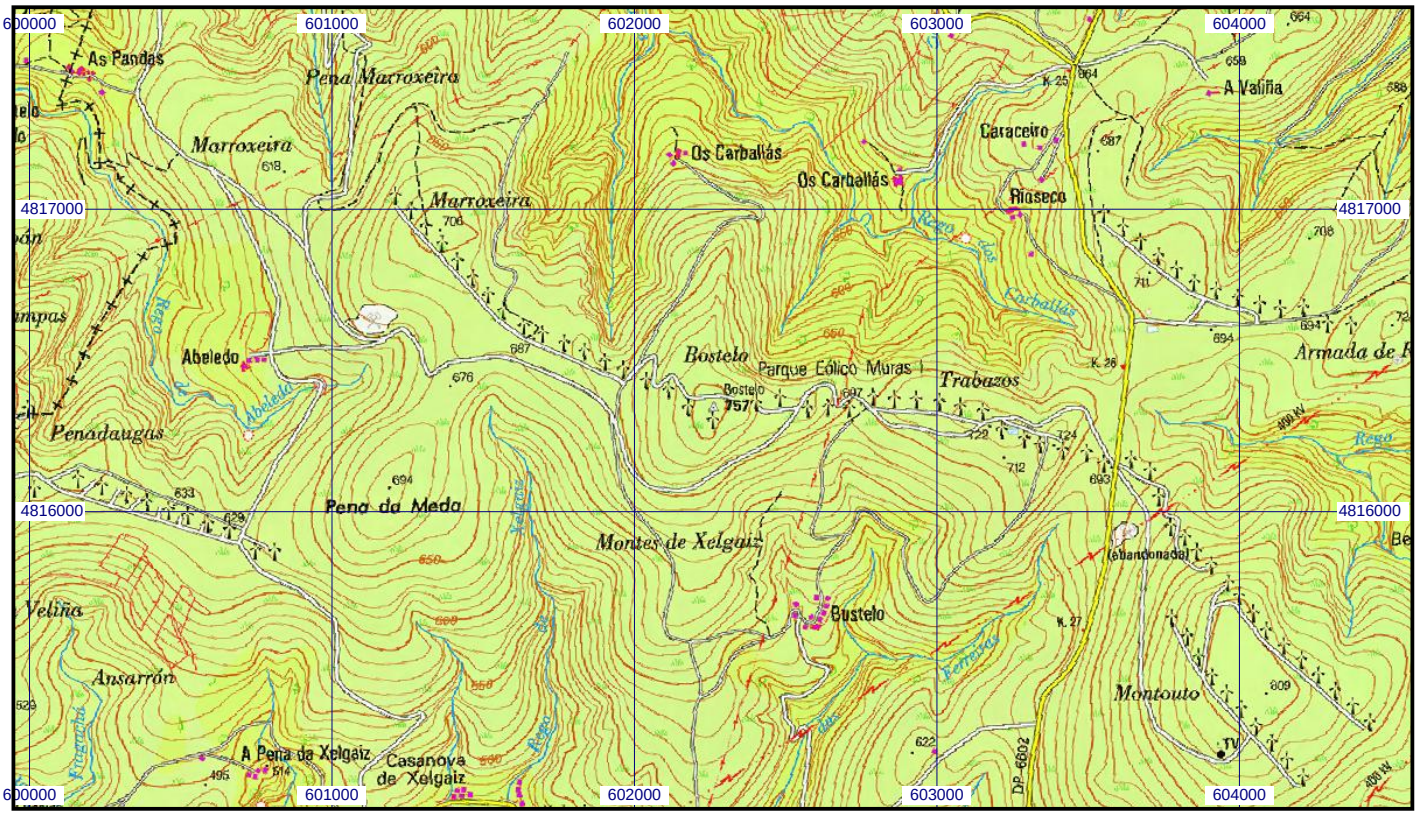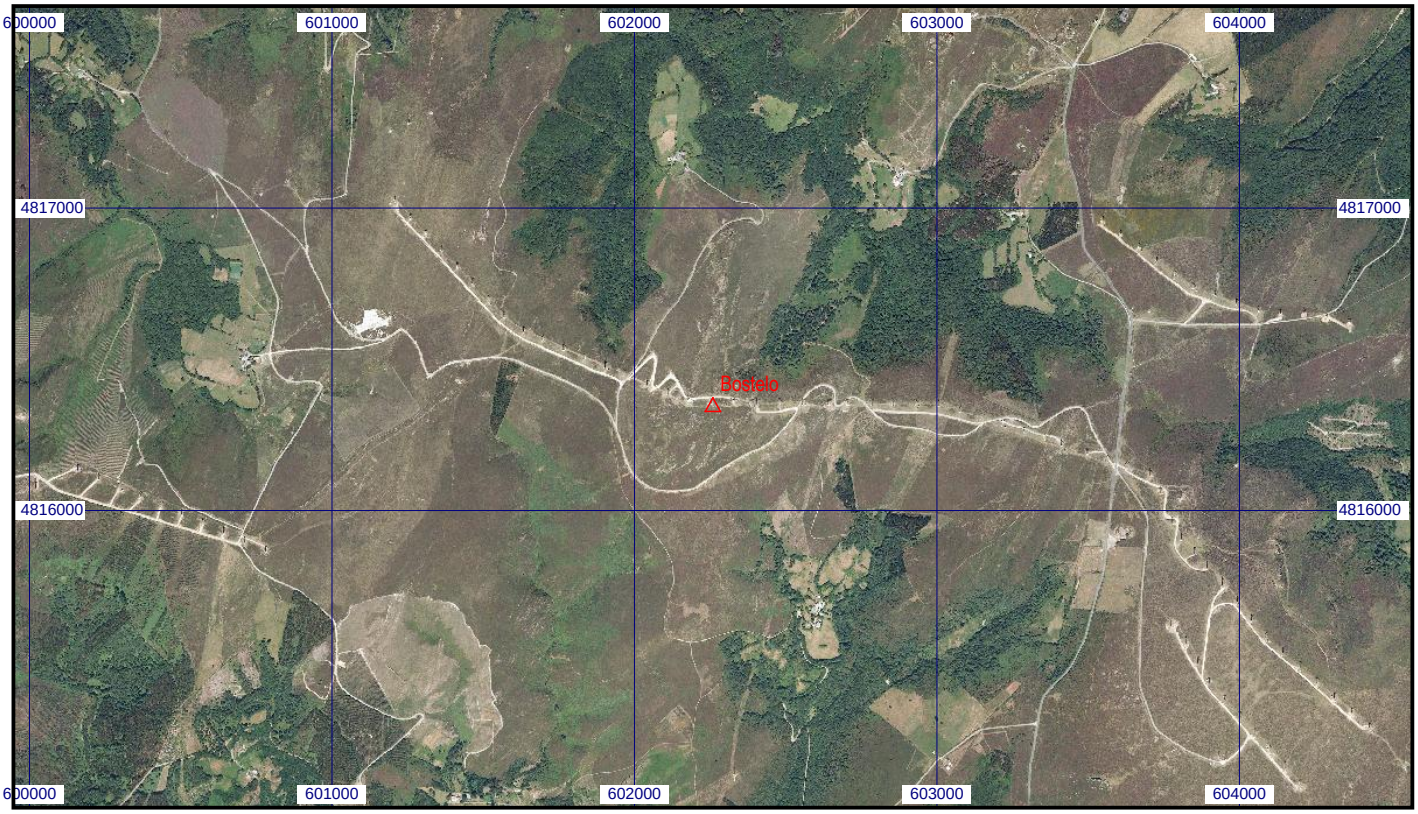
Escala 1:25.000 | **02339 Bostelo** | **Coordenadas ETRS89. Huso 29**