

## Reseña de Señal de Nivelación

10-may-2025

### Situación Geográfica:

**Número:** 63936001  
**Nombre:** SSM1  
**Línea o Ramal:** 63936. Ramal a la señal NGR234 y vértice Mozos (REGENTE)  
**Municipio:** Adeje  
**Provincia:** Santa Cruz de Tenerife  
**Hoja MTN50:** 1098  
**Señal:** Secundaria      **En posición:** Vertical  
**Señalizada:** 01 de mayo de 1983  
**Nivelada:**

### Enlaces:

**Anterior:** 60936213 - SSK80'3@  
**Posterior:** 63936002 - SSM2  
**Agrupada con:**

### Datos Geodésicos:


**Altitud ortométrica:** 199,0072 m.  
**Geopotencial:** 194,9034 u.g.p.  
**Gravedad en superficie:** 979370 mgals.      *Observada*  
**Cálculo:**

### Coordenadas Geográficas REGCAN95:

**Longitud:** - 16° 44' 41"  
**Latitud:** 28° 07' 38"  
**Altitud elipsoidal:**  
**Precisión:** ± (1 m - 10 m.)

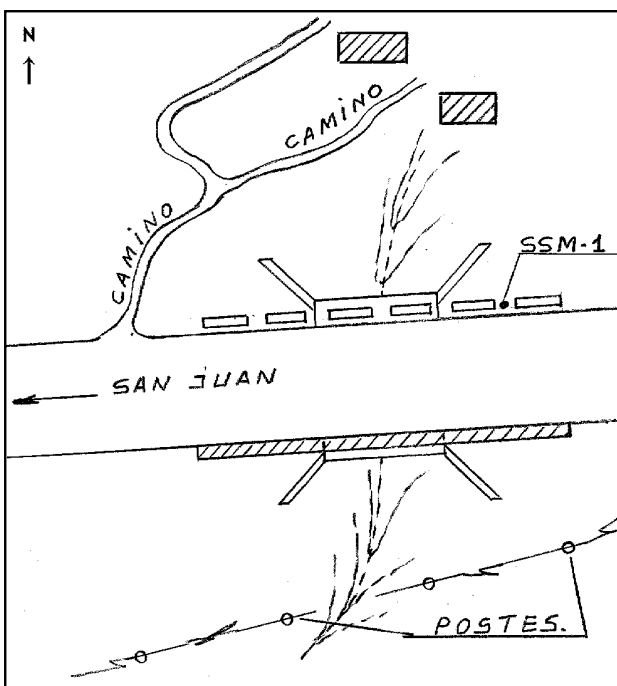
### Reseña:

Situada en la C.L. de Adeje-San Juan, a 725 m., aproximadamente, de la SS1, sobre la coronación de un muro, en el 1º y 2º murete de un pretil discontinuo y al O. del primer murete, al N. de la carretera que va a San Juan, según croquis.



### Observaciones:

Informe del estado de la Señal en: [InfoRN.pdf](#)



## Reseña de Señal de Nivelación

10-may-2025

### Situación Geográfica:

Número: **63936002**  
 Nombre: **SSM2**  
 Línea o Ramal: **63936. Ramal a la señal NGR234 y vértice Mozos (REGENTE)**  
 Municipio: Adeje  
 Provincia: Santa Cruz de Tenerife  
 Hoja MTN50: 1098  
 Señal: Secundaria      En posición: Vertical  
 Señalizada:  
 Nivelada:

### Enlaces:

Anterior: 63936001 - SSM1  
 Posterior: 63936003 - SSM3  
 Agrupada con:

### Datos Geodésicos:

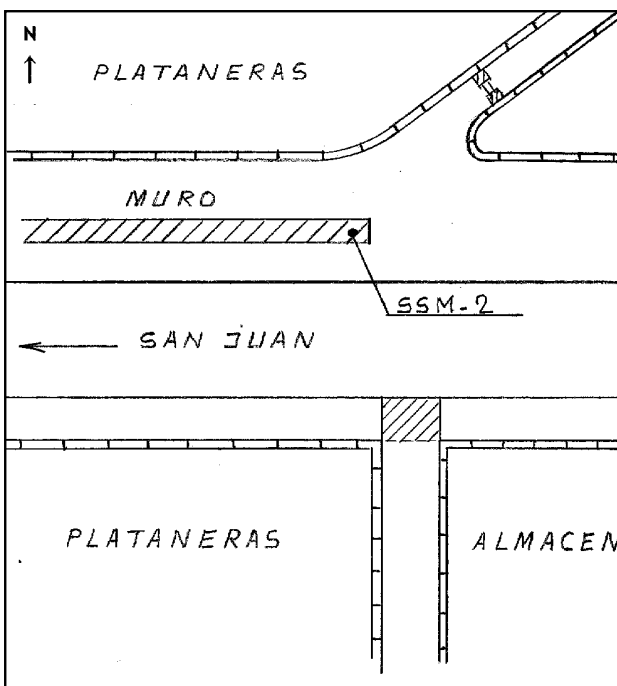
Altitud ortométrica: 149,9994 m.  
 Geopotencial: 146,9071 u.g.p.  
 Gravedad en superficie: 979377,97 mgals.      *Observada*  
 Cálculo:

### Coordenadas Geográficas REGCAN95:

Longitud: - 16° 45' 010"  
 Latitud: 28° 07' 40"  
 Altitud elipsoidal:  
 Precisión: ± (1 m - 10 m.)

### Reseña:

Situada en la C.L. de Adeje-San Juan, a 1.100 m., aproximadamente, de la SSM1, sobre la coronación de un muro de contención de tierras y en su extremo E., al N. de la carretera que va a San Juan, según croquis.



### Observaciones:

## Reseña de Señal de Nivelación

10-may-2025

### Situación Geográfica:

**Número:** 63936003  
**Nombre:** SSM3  
**Línea o Ramal:** 63936. Ramal a la señal NGR234 y vértice Mozos (REGENTE)  
**Municipio:** Adeje  
**Provincia:** Santa Cruz de Tenerife  
**Hoja MTN50:** 1098  
**Señal:** Secundaria      **En posición:** Vertical  
**Señalizada:** 01 de mayo de 1983  
**Nivelada:**

### Enlaces:

**Anterior:** 63936002 - SSM2  
**Posterior:** 63936004 - SSM4  
**Agrupada con:**

### Datos Geodésicos:

**Altitud ortométrica:** 143,7567 m.  
**Geopotencial:** 140,7932 u.g.p.  
**Gravedad en superficie:** 979379,26 mgals.      *Observada*  
**Cálculo:**

### Coordenadas Geográficas REGCAN95:

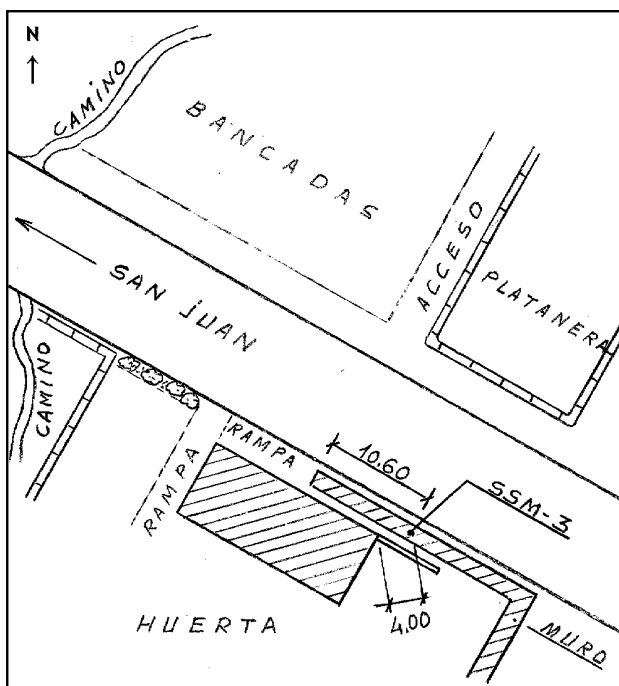
**Longitud:** - 16° 45' 43"  
**Latitud:** 28° 07' 49"  
**Altitud elipsoidal:**  
**Precisión:** ± (1 m - 10 m.)

### Reseña:

Situada en la C.L. de Adeje-San Juan, a 630 m., aproximadamente, de la SSM2, sobre la coronación de un muro de contención de tierras y a 10,60 m. de su extremo O., al S.O. de la carretera que va a San Juan, según croquis.

### Observaciones:

Informe del estado de la Señal en: [InfoRN.pdf](#)





## Reseña de Señal de Nivelación

10-may-2025

### Situación Geográfica:

**Número:** 63936004  
**Nombre:** SSM4  
**Línea o Ramal:** 63936. Ramal a la señal NGR234 y vértice Mozos (REGENTE)  
**Municipio:** Adeje  
**Provincia:** Santa Cruz de Tenerife  
**Hoja MTN50:** 1098  
**Señal:** Secundaria      **En posición:** Vertical  
**Señalizada:** 01 de mayo de 1983  
**Nivelada:**

### Enlaces:

**Anterior:** 63936003 - SSM3  
**Posterior:** 63936005 - SSM5  
**Agrupada con:**

### Datos Geodésicos:

**Altitud ortométrica:** 123,0014 m.  
**Geopotencial:** 120,466 u.g.p.  
**Gravedad en superficie:** 979382,15 mgals.      *Observada*  
**Cálculo:**

### Coordenadas Geográficas REGCAN95:

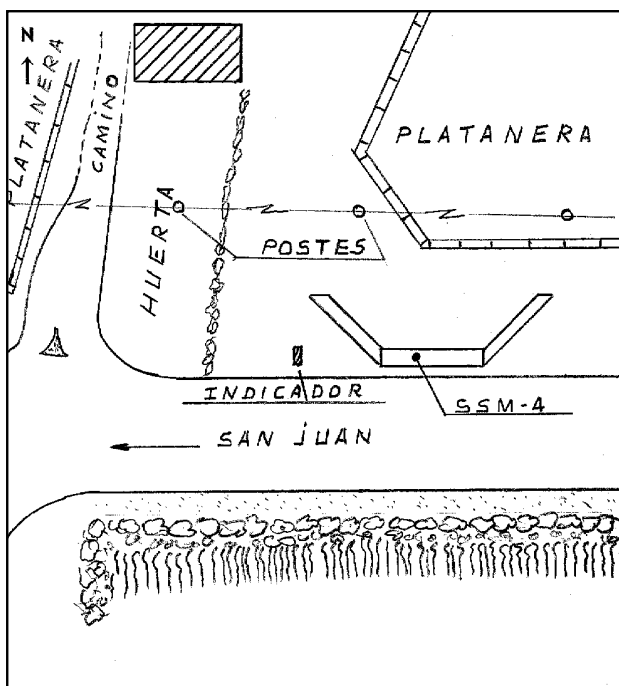
**Longitud:** - 16° 46' 18,0900"  
**Latitud:** 28° 08' 03,4200"  
**Altitud elipsoidal:** 168,764 m.  
**Precisión:** ± 0,05 m.

### Reseña:

Situada en la C.L. de Adeje-San Juan, a 850 m., aproximadamente, de la SSM3, sobre la imposta de una alcantarilla y en su extremo O., al N. de la carretera que va a San Juan, según croquis.

### Observaciones:

Informe del estado de la Señal en: [InfoRN.pdf](#)



## Reseña de Señal de Nivelación

10-may-2025

### Situación Geográfica:

**Número:** 63936005  
**Nombre:** SSM5  
**Línea o Ramal:** 63936. Ramal a la señal NGR234 y vértice Mozos (REGENTE)  
**Municipio:** Adeje  
**Provincia:** Santa Cruz de Tenerife  
**Hoja MTN50:** 1098  
**Señal:** Secundaria      **En posición:** Vertical  
**Señalizada:** 01 de mayo de 1983  
**Nivelada:**

### Enlaces:

**Anterior:** 63936004 - SSM4  
**Posterior:** 63936006 - SSM6  
**Agrupada con:**

### Datos Geodésicos:

**Altitud ortométrica:** 84,2028 m.  
**Geopotencial:** 82,4676 u.g.p.  
**Gravedad en superficie:** 979388,86 mgals.      *Observada*  
**Cálculo:**

### Coordenadas Geográficas REGCAN95:

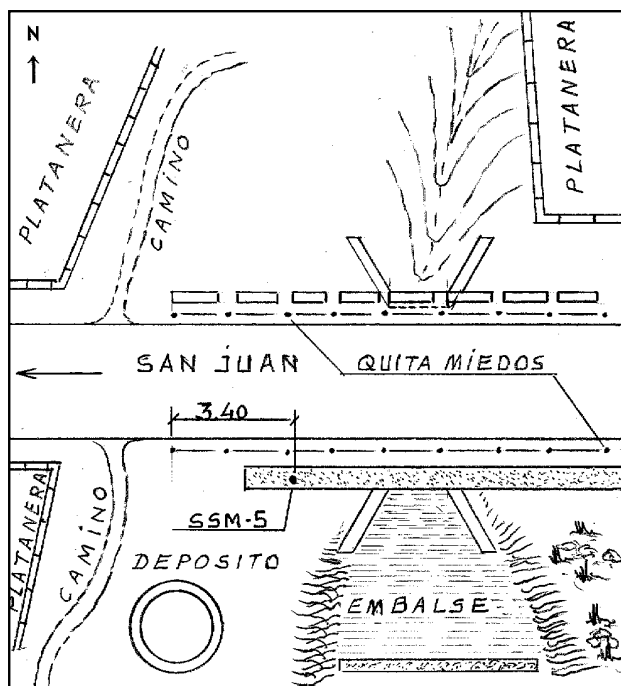
**Longitud:** - 16° 46' 43"  
**Latitud:** 28° 08' 08"  
**Altitud elipsoidal:**  
**Precisión:** ± (1 m - 10 m.)

### Reseña:

Situada en la C.L. de Adeje-San Juan, a 720 m., aproximadamente, de la SSM4, sobre la coronación de un muro de contención de tierras y en su extremo O., a 3,40 m. de la última vigueta de la banda metálica y al S. de la carretera que va a San Juan, según croquis.

### Observaciones:

Informe del estado de la Señal en: [InfoRN.pdf](#)



## Reseña de Señal de Nivelación

10-may-2025

### Situación Geográfica:

Número: **63936006**  
 Nombre: **SSM6**  
 Línea o Ramal: **63936. Ramal a la señal NGR234 y vértice Mozos (REGENTE)**  
 Municipio: Adeje  
 Provincia: Santa Cruz de Tenerife  
 Hoja MTN50: 1098  
 Señal: Secundaria      En posición: Vertical  
 Señalizada: 01 de mayo de 1983  
 Nivelada:

### Enlaces:

Anterior: 63936005 - SSM5  
 Posterior: 63936007 - SSM7  
 Agrupada con:

### Datos Geodésicos:

Altitud ortométrica: 70,3091 m.  
 Geopotencial: 68,8603 u.g.p.  
 Gravedad en superficie: 979391,59 mgals.      *Observada*  
 Cálculo:

### Coordenadas Geográficas REGCAN95:

Longitud: - 16° 47' 01,8000"  
 Latitud: 28° 08' 24,3100"  
 Altitud elipsoidal: 116,024 m.  
 Precisión: ± 0,05 m.

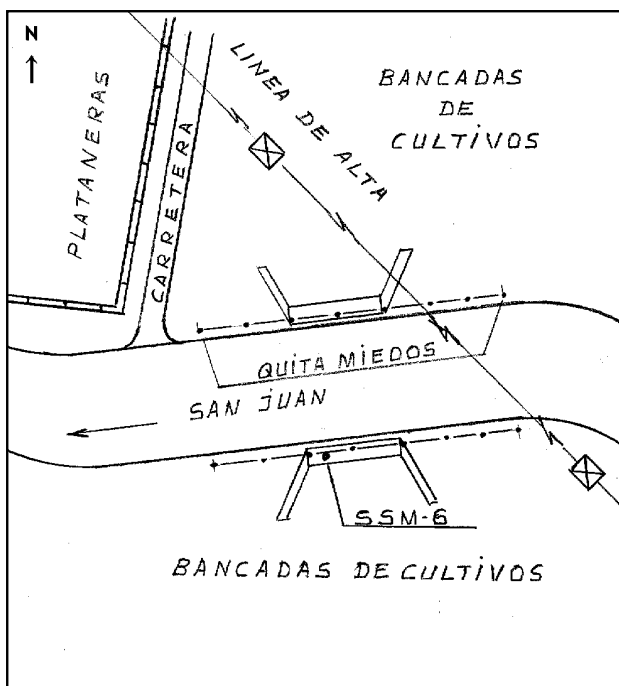

### Reseña:

Situada en la C.L. de Adeje-San Juan, a 750 m., aproximadamente, de la SSM5, sobre la imposta de una alcantarilla y en su extremo O., al S. de la carretera que va a San Juan, según croquis.

### Observaciones:

Informe del estado de la Señal en: [InfoRN.pdf](#)

Tenerife  
SSM6





## Reseña de Señal de Nivelación

10-may-2025

### Situación Geográfica:

**Número:** 63936007  
**Nombre:** SSM7  
**Línea o Ramal:** 63936. Ramal a la señal NGR234 y vértice Mozos (REGENTE)  
**Municipio:** Adeje  
**Provincia:** Santa Cruz de Tenerife  
**Hoja MTN50:** 1098  
**Señal:** Secundaria      **En posición:** Vertical  
**Señalizada:** 01 de mayo de 1983  
**Nivelada:**

### Enlaces:

**Anterior:** 63936006 - SSM6  
**Posterior:** 63936008 - SSM8  
**Agrupada con:**

### Datos Geodésicos:

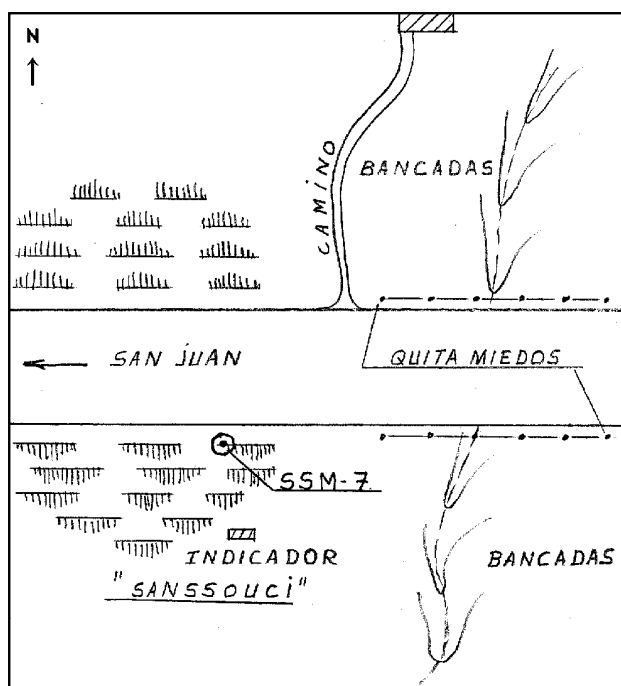

**Altitud ortométrica:** 73,3207 m.  
**Geopotencial:** 71,8098 u.g.p.  
**Gravedad en superficie:** 979390,13 mgals.      *Observada*  
**Cálculo:**

### Coordenadas Geográficas REGCAN95:

**Longitud:** - 16° 47' 13"  
**Latitud:** 28° 08' 33"  
**Altitud elipsoidal:**  
**Precisión:** ± (1 m - 10 m.)

### Reseña:

Situada en la C.L. de Adeje-San Juan, a 800 m., aproximadamente, de la SSM6, sobre una roca nativa y a 8 m. al O. de la 1ª vigueta de la banda metálica, al S. de la carretera que va a San Juan, según croquis.



### Observaciones:

## Reseña de Señal de Nivelación

10-may-2025

### Situación Geográfica:

**Número:** 63936008  
**Nombre:** SSM8  
**Línea o Ramal:** 63936. Ramal a la señal NGR234 y vértice Mozos (REGENTE)  
**Municipio:** Adeje  
**Provincia:** Santa Cruz de Tenerife  
**Hoja MTN50:** 1098  
**Señal:** Secundaria      **En posición:** Vertical  
**Señalizada:** 01 de mayo de 1983  
**Nivelada:**

### Enlaces:

**Anterior:** 63936007 - SSM7  
**Posterior:** 63936009 - NGR234 V. Mozos (f@63936)  
**Agrupada con:**

### Datos Geodésicos:

**Altitud ortométrica:** 80,1776 m.  
**Geopotencial:** 78,5253 u.g.p.  
**Gravedad en superficie:** 979388,24 mgals.      *Observada*  
**Cálculo:**

### Coordenadas Geográficas REGCAN95:

**Longitud:** - 16° 47' 22"  
**Latitud:** 28° 08' 42"  
**Altitud elipsoidal:**  
**Precisión:** ± (1 m - 10 m.)

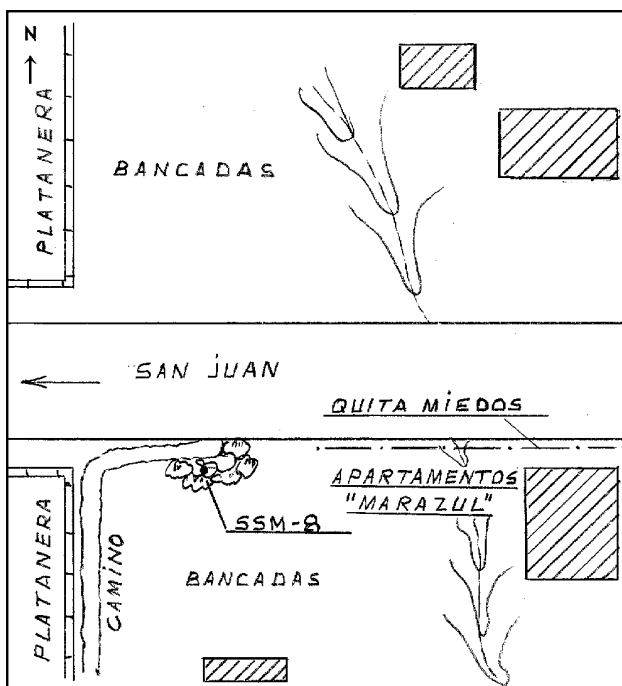
### Reseña:

Situada en la C.L. de Adeje-San Juan, a 475 m., aproximadamente, de la SSM7, sobre una roca nativa de un camino, al S. de la carretera que va a San Juan y que da acceso al vértice "Mozos", según croquis.



### Observaciones:

Informe del estado de la Señal en: [InfoRN.pdf](#)





## Reseña de Señal de Nivelación

10-may-2025

### Situación Geográfica:

Número: **63936009**  
Nombre: **NGR234 V. Mozos (f@63936)**  
Línea o Ramal: **63936. Ramal a la señal NGR234 y vértice Mozos (REGENTE)**  
Municipio: Adeje  
Provincia: Santa Cruz de Tenerife  
Hoja MTN50: 1098  
Señal: Principal En posición: Vertical  
Señalizada: 01 de mayo de 1983  
Nivelada:

### Enlaces:

Anterior: 63936008 - SSM8  
Posterior:  
Agrupada con:

### Datos Geodésicos:

Altitud ortométrica: 84,7538 m.  
Geopotencial: 83,0069 u.g.p.  
Gravedad en superficie: 979385,23 mgals. *Observada*  
Cálculo:

### Coordenadas Geográficas REGCAN95:

Longitud: - 16° 47' 41,2100"  
Latitud: 28° 08' 51,0500"  
Altitud elipsoidal: 130,437 m.  
Precisión: ± 0,05 m.

### Reseña:

La señal de nivelación está situada en la C.L. de Adeje-San Juan, a 300 m., aproximadamente, de la SSM8, en la base del hito del vértice "Mozos" y en su lado N.O., según croquis.  
El vértice está en lo más alto de una loma cercana al mar.

### Observaciones:

- Fin del Ramal Nº 63936.

Informe del estado de la Señal en: [InfoRN.pdf](#)

