GOBIERNO DE ESPAÑA | MINISTERIO DE TRANSPORTES Y MOVILIDAD SOSTENIBLE | INSTITUTO GEOGRÁFICO NACIONAL

Red de Infraestructuras Geodésicas

Subdirección General de Astronomía y Geodesia

Reseña de Señal de Nivelación

16-ago-2025

Situación Geográfica:

Número: **40226061**

Nombre: **SSK1098,9**

Línea o Ramal: **40226. L´Ampolla - Cambrils (tramo 4 antigua 226)**

Municipio: L'Ampolla

Provincia: Tarragona

Hoja MTN50: 522

Señal: Secundaria **En posición:** Vertical

Señalizada: 05 de marzo de 2001

Nivelada: 16 de diciembre de 2002

Datos Geodésicos:

Altitud ortométrica: 34,0965 m.

Geopotencial: 33,4223 u.g.p.

Gravedad en superficie: 980225,08 mgals. *Observada*

Cálculo: 01 de mayo de 2008

Coordenadas Geográficas ETRS89:

Longitud: 0° 42' 24,3277"

Latitud: 40° 49' 17,9269"

Altitud elipsoidal: 83,346 m.

Precisión: ± (0,05m - 0,1 m.)

Reseña:

Clavo metálico semiesférico incrustado aproximadamente en el Km. 1098,9 de la margen oeste de la Carretera Nacional N-340 de Cádiz a Barcelona, sobre una roca nativa en la cuneta, a unos 4,3 m. de dicha margen de la carretera y a unos 5,3 m. al sur del borde sur de un camino que sale de la margen oeste de la calzadala, y a unos 1050 m. de la anterior.

Observaciones:

Informe del estado de la Señal en: InfoRN.pdf

Enlaces:

Anterior: 244 - SSK1097,925

Posterior: 40226062 - SSK1099,75

Agrupada con:

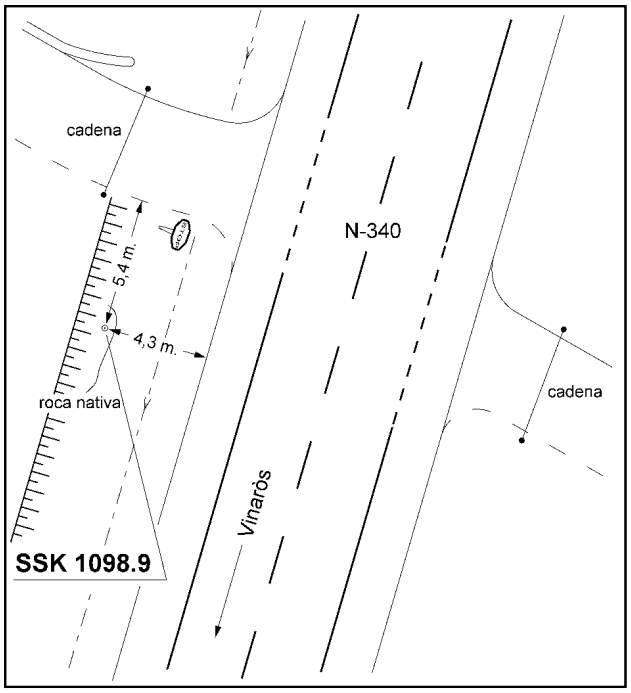

GOBIERNO DE ESPAÑA | MINISTERIO DE TRANSPORTES Y MOVILIDAD SOSTENIBLE | INSTITUTO GEOGRÁFICO NACIONAL

Red de Infraestructuras Geodésicas

Subdirección General de Astronomía y Geodesia

Reseña de Señal de Nivelación

16-ago-2025

Situación Geográfica:

Número: **40226062**

Nombre: **SSK1099,75**

Línea o Ramal: **40226. L´Ampolla - Cambrils (tramo 4 antigua 226)**

Municipio: L'Ampolla

Provincia: Tarragona

Hoja MTN50: 522

Señal: Secundaria **En posición:** Vertical

Señalizada: 05 de marzo de 2001

Nivelada: 16 de diciembre de 2002

Datos Geodésicos:

Altitud ortométrica: 48,7626 m.

Geopotencial: 47,7982 u.g.p.

Gravedad en superficie: 980221,77 mgals. *Observada*

Cálculo: 01 de mayo de 2008

Coordenadas Geográficas ETRS89:

Longitud: 0° 42' 30,0692"

Latitud: 40° 49' 41,8149"

Altitud elipsoidal: 98,193 m.

Precisión: ± 0,05 m.

Reseña:

Clavo metálico semiesférico incrustado aproximadamente en el Km. 1099,75 de la margen oeste de la Carretera Nacional N-340 de Cádiz a Barcelona, sobre la esquina sudeste de la zapata de hormigón que sustenta el pilar sur de la puerta de acceso a una finca particular, y a unos 850 m. de la anterior.

Observaciones:

Informe del estado de la Señal en: InfoRN.pdf

Enlaces:

Anterior: 40226061 - SSK1098,9

Posterior: 40226063 - NGW51

Agrupada con:

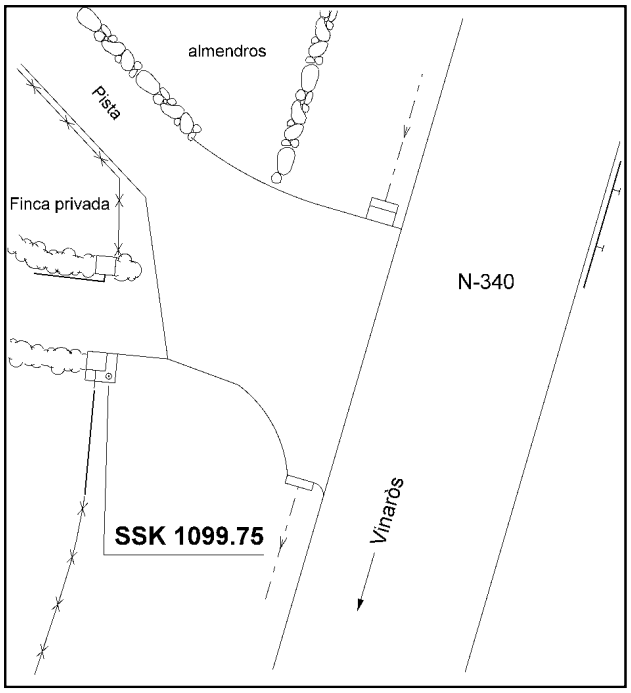

GOBIERNO DE ESPAÑA | MINISTERIO DE TRANSPORTES Y MOVILIDAD SOSTENIBLE | INSTITUTO GEOGRÁFICO NACIONAL

Red de Infraestructuras Geodésicas

Subdirección General de Astronomía y Geodesia

Reseña de Señal de Nivelación

16-ago-2025

Situación Geográfica:

Número: **40226063**

Nombre: **NGW51**

Línea o Ramal: **40226. L´Ampolla - Cambrils (tramo 4 antigua 226)**

Municipio: L'Ampolla

Provincia: Tarragona

Hoja MTN50: 497

Señal: Principal **En posición:** Vertical

Señalizada: 05 de marzo de 2001

Nivelada: 16 de diciembre de 2002

Datos Geodésicos:

Altitud ortométrica: 65,1602 m.

Geopotencial: 63,8714 u.g.p.

Gravedad en superficie: 980218,18 mgals. *Observada*

Cálculo: 01 de mayo de 2008

Coordenadas Geográficas ETRS89:

Longitud: 0° 42' 39,3923"

Latitud: 40° 50' 13,5122"

Altitud elipsoidal: 114,523 m.

Precisión: ± 0,05 m.

Reseña:

Clavo metálico semiesférico incrustado aproximadamente en el Km. 1100,7 de la margen este de la Carretera Nacional N-340 de Cádiz a Barcelona, en la esquina superior noroeste de una alcantarilla ubicada al sur de la acequia de drenaje de aguas de la cuneta, en las instalaciones de la Estación de Servicio del este de la N-340, y a unos 1100 m. de la anterior.

Observaciones:

Informe del estado de la Señal en: InfoRN.pdf

Enlaces:

Anterior: 40226062 - SSK1099,75

Posterior: 40226064 - NGW50

Agrupada con: 40226064 - NGW50.



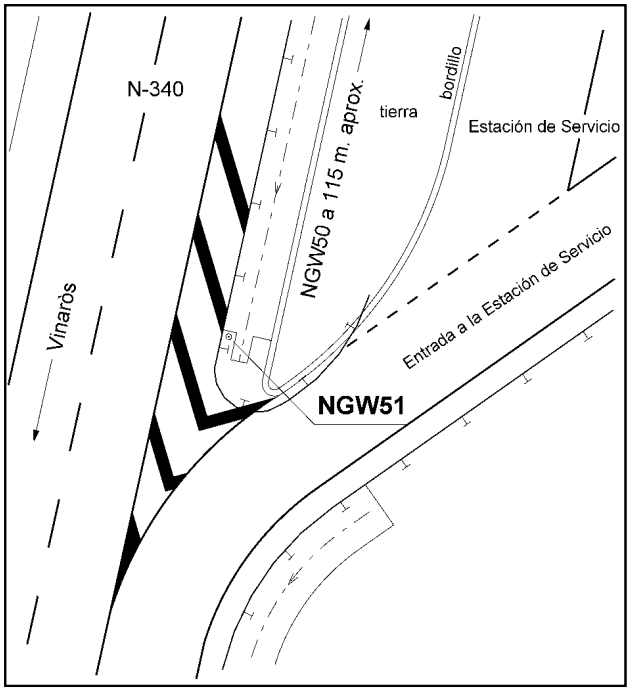

GOBIERNO DE ESPAÑA | MINISTERIO DE TRANSPORTES Y MOVILIDAD SOSTENIBLE | INSTITUTO GEOGRÁFICO NACIONAL

Red de Infraestructuras Geodésicas

Subdirección General de Astronomía y Geodesia

Reseña de Señal de Nivelación

16-ago-2025

Situación Geográfica:

Número: **40226064**

Nombre: **NGW50**

Línea o Ramal: **40226. L´Ampolla - Cambrils (tramo 4 antigua 226)**

Municipio: L'Ampolla

Provincia: Tarragona

Hoja MTN50: 497

Señal: Principal **En posición:** Vertical

Señalizada: 05 de marzo de 2001

Nivelada: 16 de diciembre de 2002

Datos Geodésicos:

Altitud ortométrica: 67,1181 m.

Geopotencial: 65,7905 u.g.p.

Gravedad en superficie: 980217,57 mgals. *Calculada*

Cálculo: 01 de mayo de 2008

Coordenadas Geográficas ETRS89:

Longitud: 0° 42' 40"

Latitud: 40° 50' 17"

Altitud elipsoidal:

Precisión: ± (1 m - 10 m.)

Reseña:

Clavo metálico semiesférico incrustado aproximadamente en el Km. 1100,8 de la margen este de la Carretera Nacional N-340 de Cádiz a Barcelona, sobre el bordillo oeste que forma la primera línea de tierra que separa la carretera de la calzada de la Estación de Servicio ubicada al este de la N-340,en frente de la alcantarilla norte de la acequia de drenaje de aguas de la cuneta, y a unos 115 m. de la anterior.

Observaciones:

Informe del estado de la Señal en: InfoRN.pdf

Enlaces:

Anterior: 40226063 - NGW51

Posterior: 40226065 - SSK1102,0

Agrupada con: 40226063 - NGW51.



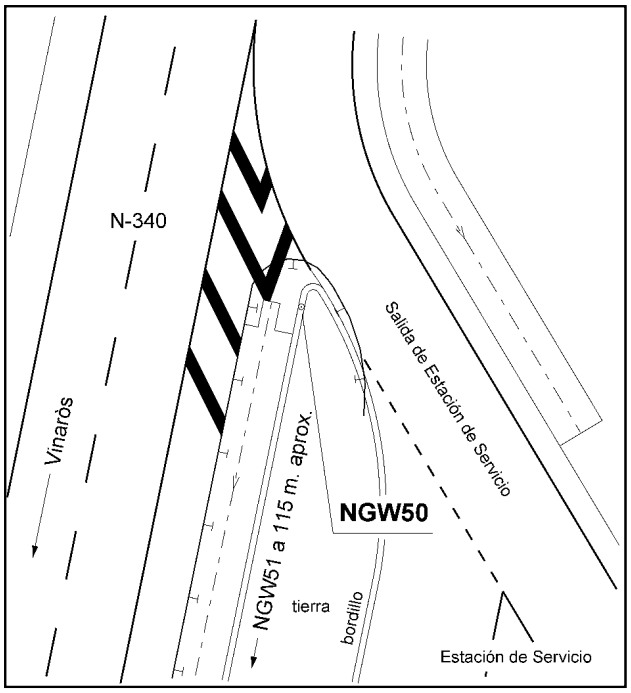

Reseña de Señal de Nivelación

16-ago-2025

Situación Geográfica:

Número: **40226065**
Nombre: **SSK1102,0**
Línea o Ramal: **40226. L´Ampolla - Cambrils (tramo 4 antigua 226)**
Municipio: El Perelló
Provincia: Tarragona
Hoja MTN50: 497
Señal: Secundaria **En posición:** Vertical
Señalizada: 05 de marzo de 2001
Nivelada: 16 de diciembre de 2002

Datos Geodésicos:

Altitud ortométrica: 94,9614 m.
Geopotencial: 93,0829 u.g.p.
Gravedad en superficie: 980214,35 mgals. *Observada*
Cálculo: 01 de mayo de 2008

Coordenadas Geográficas ETRS89:

Longitud: 0° 42' 44,4003"
Latitud: 40° 50' 53,9877"
Altitud elipsoidal: 144,339 m.
Precisión: ± 0,05 m.

Reseña:

Clavo metálico semiesférico incrustado aproximadamente en el Km. 1102,0 de la margen este de la Carretera Nacional N-340 de Cádiz a Barcelona, sobre roca nativa, a 2,15 m. al este del poste de la señal de hito kilométrico, a 0,2 m. por detrás de la misma, y a unos 1200 m. de la anterior.

Observaciones:

Informe del estado de la Señal en: InfoRN.pdf

Enlaces:

Anterior: 40226064 - NGW50
Posterior: 40226066 - SSK1102,8
Agrupada con:



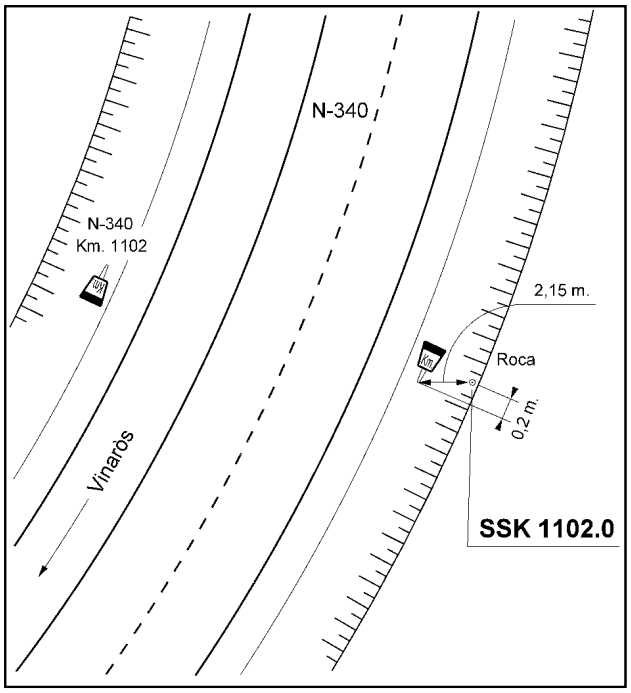

GOBIERNO DE ESPAÑA | MINISTERIO DE TRANSPORTES Y MOVILIDAD SOSTENIBLE | INSTITUTO GEOGRÁFICO NACIONAL

Red de Infraestructuras Geodésicas

Subdirección General de Astronomía y Geodesia

Reseña de Señal de Nivelación

16-ago-2025

Situación Geográfica:

Número: **40226066**

Nombre: **SSK1102,8**

Línea o Ramal: **40226. L´Ampolla - Cambrils (tramo 4 antigua 226)**

Municipio: El Perelló

Provincia: Tarragona

Hoja MTN50: 497

Señal: Secundaria **En posición:** Vertical

Señalizada: 05 de marzo de 2001

Nivelada: 16 de diciembre de 2002

Datos Geodésicos:

Altitud ortométrica: 119,5813 m.

Geopotencial: 117,2153 u.g.p.

Gravedad en superficie: 980209,05 mgals. *Observada*

Cálculo: 01 de mayo de 2008

Coordenadas Geográficas ETRS89:

Longitud: 0° 42' 48,1501"

Latitud: 40° 51' 17,4438"

Altitud elipsoidal: 169,035 m.

Precisión: ± (0,05m - 0,1 m.)

Reseña:

Clavo metálico semiesférico incrustado aproximadamente en el Km. 1102,8 de la margen noroeste de la Carretera Nacional N-340 de Cádiz a Barcelona, sobre le borde sur de la base de hormigón que permite el acceso a un campo de olivos, a unos 4,7 m. del borde de la calzada y a unos 9,2 m. al este de la esquina este de una caseta en ruinas, y a unos 800 m. de la anterior.

Observaciones:

Informe del estado de la Señal en: InfoRN.pdf

Enlaces:

Anterior: 40226065 - SSK1102,0

Posterior: 40226067 - SSK1103,65

Agrupada con:



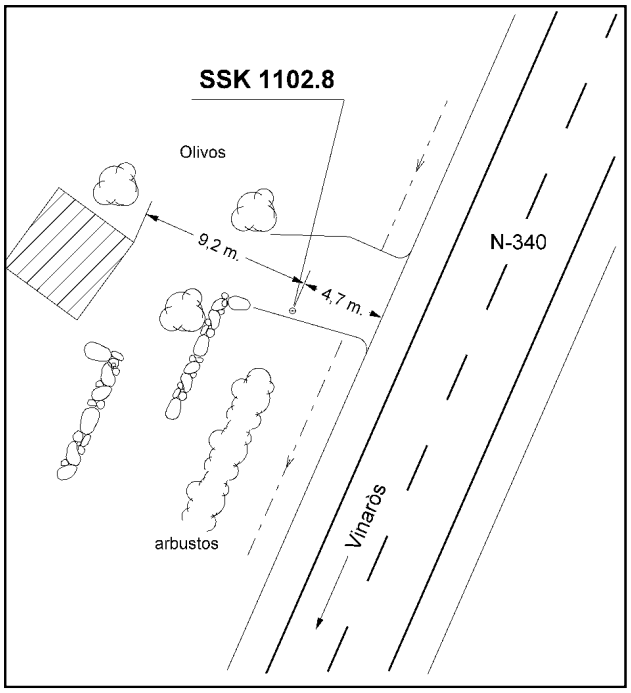

GOBIERNO DE ESPAÑA | MINISTERIO DE TRANSPORTES Y MOVILIDAD SOSTENIBLE | INSTITUTO GEOGRÁFICO NACIONAL

Red de Infraestructuras Geodésicas

Subdirección General de Astronomía y Geodesia

Reseña de Señal de Nivelación

16-ago-2025

Situación Geográfica:

Número: **40226067**

Nombre: **SSK1103,65**

Línea o Ramal: **40226. L´Ampolla - Cambrils (tramo 4 antigua 226)**

Municipio: El Perelló

Provincia: Tarragona

Hoja MTN50: 497

Señal: Secundaria **En posición:** Vertical

Señalizada: 05 de marzo de 2001

Nivelada: 16 de diciembre de 2002

Datos Geodésicos:

Altitud ortométrica: 136,5498 m.

Geopotencial: 133,8477 u.g.p.

Gravedad en superficie: 980206,34 mgals. *Observada*

Cálculo: 01 de mayo de 2008

Coordenadas Geográficas ETRS89:

Longitud: 0° 43' 09,5145"

Latitud: 40° 51' 40,3724"

Altitud elipsoidal: 185,927 m.

Precisión: ± 0,05 m.

Reseña:

Clavo metálico semiesférico incrustado aproximadamente en el Km. 1103,65 de la margen noroeste de la Carretera Nacional N-340 de Cádiz a Barcelona, sobre roca nativa límite de un campo de almendros y borde de la cuneta, según corquis, y a unos 950 m. de la anterior.

Observaciones:

Informe del estado de la Señal en: InfoRN.pdf

Enlaces:

Anterior: 40226066 - SSK1102,8

Posterior: 40226068 - SSNU-Perelló 1

Agrupada con:



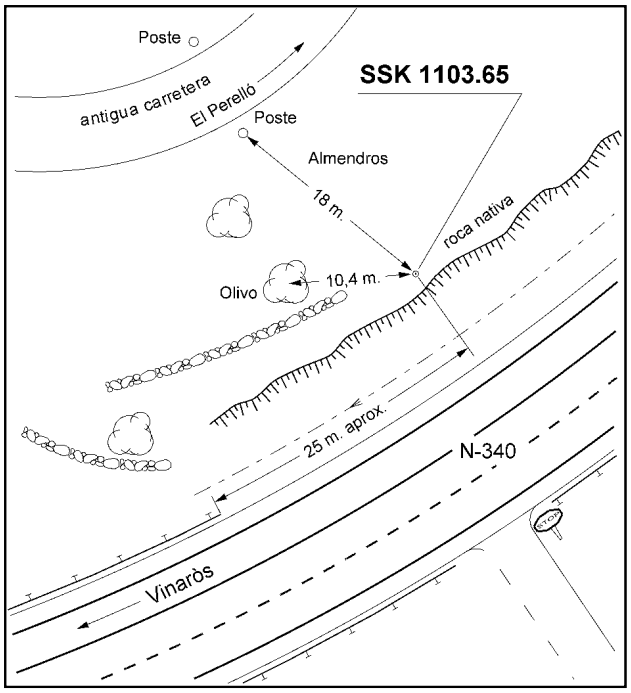

GOBIERNO DE ESPAÑA | MINISTERIO DE TRANSPORTES Y MOVILIDAD SOSTENIBLE | INSTITUTO GEOGRÁFICO NACIONAL

Red de Infraestructuras Geodésicas

Subdirección General de Astronomía y Geodesia

Reseña de Señal de Nivelación

16-ago-2025

Situación Geográfica:

Número: **40226068**

Nombre: **SSNU-Perelló 1**

Línea o Ramal: **40226. L´Ampolla - Cambrils (tramo 4 antigua 226)**

Municipio: El Perelló

Provincia: Tarragona

Hoja MTN50: 497

Señal: Secundaria **En posición:** Vertical

Señalizada: 05 de marzo de 2001

Nivelada: 16 de diciembre de 2002

Datos Geodésicos:

Altitud ortométrica: 153,0099 m.

Geopotencial: 149,9818 u.g.p.

Gravedad en superficie: 980203,15 mgals. *Observada*

Cálculo: 01 de mayo de 2008

Coordenadas Geográficas ETRS89:

Longitud: 0° 43' 04,4803"

Latitud: 40° 52' 01,9467"

Altitud elipsoidal: 202,186 m.

Precisión: ± (0,05m - 0,1 m.)

Reseña:

Clavo metálico semiesférico incrustado en la margen noreste de la antigua Carretera Nacional N-340 de Cádiz a Barcelona a su paso por El Perelló, en la rotonda sur de acceso a la N-340, en la esquina superior sur de una alcantarilla ubicada junto al terraplén N.O. del ramal de enlace entre la variante y la antigua N-340, y a unos 1000 m. de la anterior.

Observaciones:

Informe del estado de la Señal en: InfoRN.pdf

Enlaces:

Anterior: 40226067 - SSK1103,65

Posterior: 40226069 - NGW49

Agrupada con:



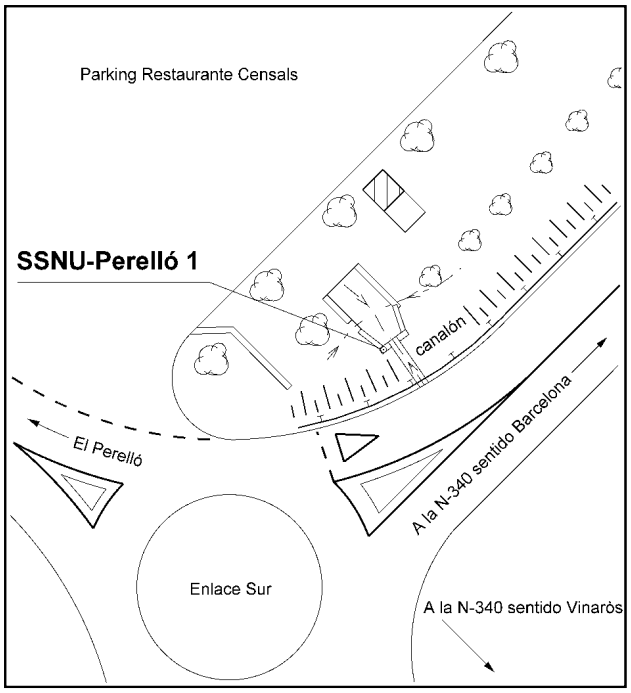

GOBIERNO DE ESPAÑA | MINISTERIO DE TRANSPORTES Y MOVILIDAD SOSTENIBLE | INSTITUTO GEOGRÁFICO NACIONAL

Red de Infraestructuras Geodésicas

Subdirección General de Astronomía y Geodesia

Reseña de Señal de Nivelación

16-ago-2025

Situación Geográfica:

Número: **40226069**

Nombre: **NGW49**

Línea o Ramal: **40226. L´Ampolla - Cambrils (tramo 4 antigua 226)**

Municipio: El Perelló

Provincia: Tarragona

Hoja MTN50: 497

Señal: Principal **En posición:** Vertical

Señalizada: 05 de marzo de 2001

Nivelada: 16 de diciembre de 2002

Datos Geodésicos:

Altitud ortométrica: 146,1843 m.

Geopotencial: 143,2913 u.g.p.

Gravedad en superficie: 980203,23 mgals. *Observada*

Cálculo: 01 de mayo de 2008

Coordenadas Geográficas ETRS89:

Longitud: 0° 42' 45"

Latitud: 40° 52' 30"

Altitud elipsoidal: 196 m.

Precisión: ± (1 m - 10 m.)

Reseña:

Clavo metálico semiesférico incrustado en la margen oeste de la Carrer Lluis Companys del núcleo El Perelló (antigua Carretera Nacional N-340 de Cádiz a Barcelona), junto a la Placa d'en Jaume II, en el solado de los soportales de La Casa De La Villa, junto a la esquina noroeste del pilar situado más al sur de los que forman el soportal, y a unos 1100 m. de la anterior.

Observaciones:

Informe del estado de la Señal en: InfoRN.pdf

Enlaces:

Anterior: 40226068 - SSNU-Perelló 1

Posterior: 40226070 - NGW48

Agrupada con: 40226070 - NGW48.

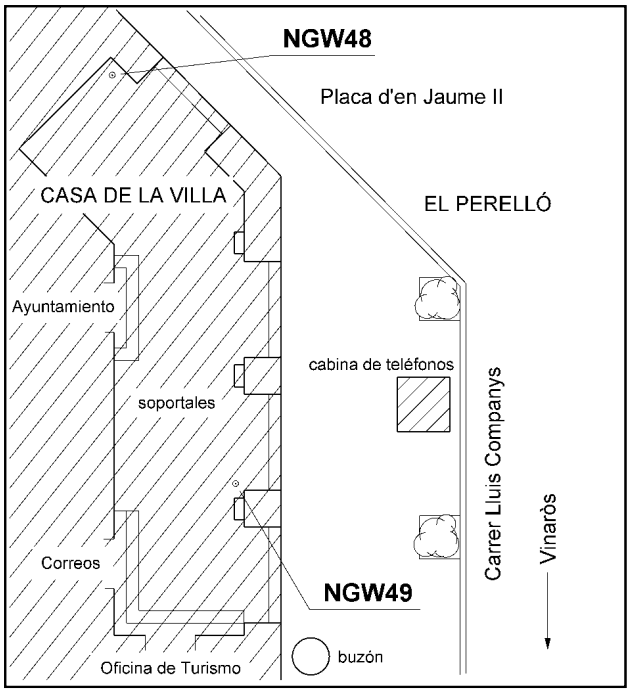

Reseña de Señal de Nivelación

16-ago-2025

Situación Geográfica:

Número: **40226070**
Nombre: **NGW48**
Línea o Ramal: **40226. L´Ampolla - Cambrils (tramo 4 antigua 226)**
Municipio: El Perelló
Provincia: Tarragona
Hoja MTN50: 497
Señal: Principal **En posición:** Vertical
Señalizada: 05 de marzo de 2001
Nivelada: 16 de diciembre de 2002

Datos Geodésicos:

Altitud ortométrica: 146,1772 m.
Geopotencial: 143,2842 u.g.p.
Gravedad en superficie: 980202,23 mgals. *Calculada*
Cálculo: 01 de mayo de 2008

Coordenadas Geográficas ETRS89:

Longitud: 0° 42' 45"
Latitud: 40° 52' 31"
Altitud elipsoidal:
Precisión: ± (1 m - 10 m.)

Reseña:

Clavo metálico semiesférico incrustado en la margen oeste de la Carrer Lluis Companys del núcleo El Perelló (antigua Carretera Nacional N-340 de Cádiz a Barcelona), junto a la Placa d'en Jaume II, en la esquina norte del solado de los soportales de La Casa De La Villa.

Observaciones:

Informe del estado de la Señal en: InfoRN.pdf

Enlaces:

Anterior: 40226069 - NGW49
Posterior: 40226071 - SSNU-Perelló 2
Agrupada con: 40226069 - NGW49.

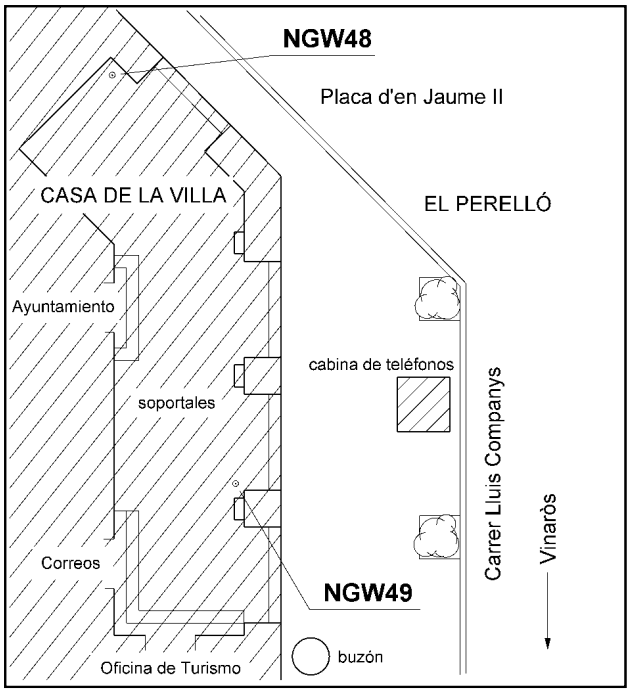

GOBIERNO DE ESPAÑA | MINISTERIO DE TRANSPORTES Y MOVILIDAD SOSTENIBLE | INSTITUTO GEOGRÁFICO NACIONAL

Red de Infraestructuras Geodésicas

Subdirección General de Astronomía y Geodesia

Reseña de Señal de Nivelación

16-ago-2025

Situación Geográfica:

Número: **40226071**

Nombre: **SSNU-Perelló 2**

Línea o Ramal: **40226. L´Ampolla - Cambrils (tramo 4 antigua 226)**

Municipio: El Perelló

Provincia: Tarragona

Hoja MTN50: 497

Señal: Secundaria **En posición:** Vertical

Señalizada: 05 de marzo de 2001

Nivelada: 16 de diciembre de 2002

Datos Geodésicos:

Altitud ortométrica: 142,4889 m.

Geopotencial: 139,6691 u.g.p.

Gravedad en superficie: 980203,93 mgals. *Observada*

Cálculo: 01 de mayo de 2008

Coordenadas Geográficas ETRS89:

Longitud: 0° 42' 57,7546"

Latitud: 40° 52' 50,8883"

Altitud elipsoidal: 192,260 m.

Precisión: ± (0,05m - 0,1 m.)

Reseña:

Clavo metálico semiesférico incrustado en la margen oeste de una pista paralela por el oeste a la antigua Carretera Nacional N-340 de Cádiz a Barcelona en su entrada a El Perelló por el norte, sobre el lado oeste de una zapata de hormigón que sustenta un poste de luz entre campos de olivos y almendros, y a unos 850 m. de la anterior.

Observaciones:

Informe del estado de la Señal en: InfoRN.pdf

Enlaces:

Anterior: 40226070 - NGW48

Posterior: 40226072 - SSK1107,05

Agrupada con:



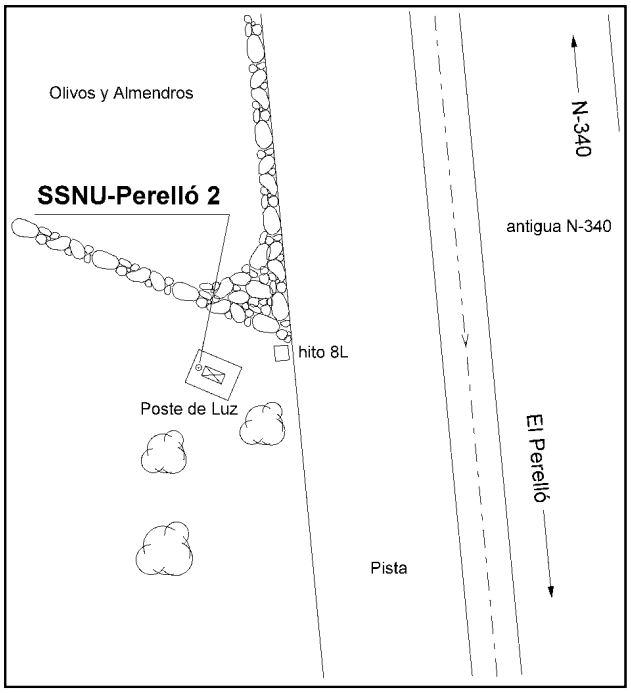

Reseña de Señal de Nivelación

16-ago-2025

Situación Geográfica:

Número: **40226072**
Nombre: **SSK1107,05**
Línea o Ramal: **40226. L´Ampolla - Cambrils (tramo 4 antigua 226)**
Municipio: El Perelló
Provincia: Tarragona
Hoja MTN50: 497
Señal: Secundaria **En posición:** Vertical
Señalizada: 05 de marzo de 2001
Nivelada: 16 de diciembre de 2002

Datos Geodésicos:

Altitud ortométrica: 120,5711 m.
Geopotencial: 118,1854 u.g.p.
Gravedad en superficie: 980208,12 mgals. *Observada*
Cálculo: 01 de mayo de 2008

Coordenadas Geográficas ETRS89:

Longitud: 0° 43' 14,9964"
Latitud: 40° 53' 18,2674"
Altitud elipsoidal: 169,959 m.
Precisión: ± 0,05 m.

Reseña:

Clavo metálico semiesférico incrustado aproximadamente en el Km. 1107,05 de la margen sudeste de la Carretera Nacional N-340 de Cádiz a Barcelona, en la margen noroeste de un camino que comunica la N-340 con campos de almendros, siendo paralela a esta, sobre roca nativa, a unos 75 cm. por encima de la rasante de la Nacional, y a unos 950 m. de la anterior.

Observaciones:

Informe del estado de la Señal en: InfoRN.pdf

Enlaces:

Anterior: 40226071 - SSNU-Perelló 2
Posterior: 40226073 - SSK1107,9
Agrupada con:



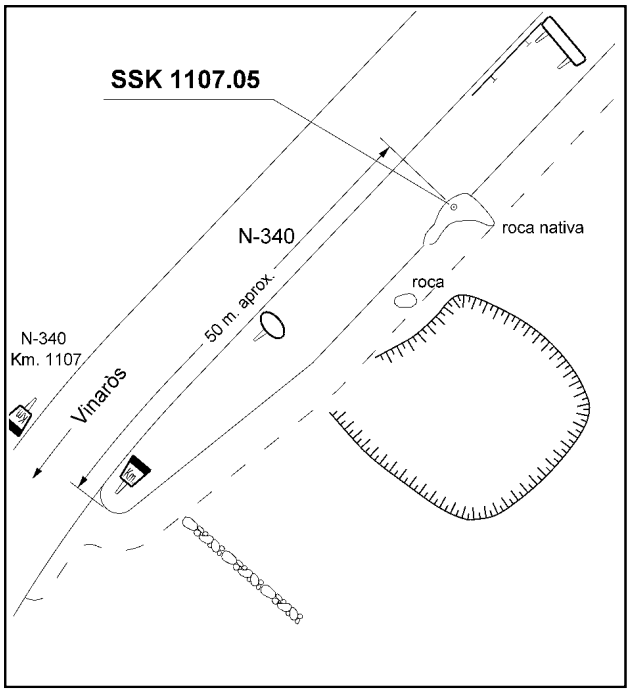

GOBIERNO DE ESPAÑA | MINISTERIO DE TRANSPORTES Y MOVILIDAD SOSTENIBLE | INSTITUTO GEOGRÁFICO NACIONAL

Red de Infraestructuras Geodésicas

Subdirección General de Astronomía y Geodesia

Reseña de Señal de Nivelación

16-ago-2025

Situación Geográfica:

Número: **40226073**

Nombre: **SSK1107,9**

Línea o Ramal: **40226. L´Ampolla - Cambrils (tramo 4 antigua 226)**

Municipio: El Perelló

Provincia: Tarragona

Hoja MTN50: 497

Señal: Secundaria **En posición:** Vertical

Señalizada: 05 de marzo de 2001

Nivelada: 16 de diciembre de 2002

Datos Geodésicos:

Altitud ortométrica: 104,8858 m.

Geopotencial: 102,8108 u.g.p.

Gravedad en superficie: 980212,29 mgals. *Observada*

Cálculo: 01 de mayo de 2008

Coordenadas Geográficas ETRS89:

Longitud: 0° 43' 39,2303"

Latitud: 40° 53' 38,0361"

Altitud elipsoidal: 154,266 m.

Precisión: ± 0,05 m.

Reseña:

Clavo metálico semiesférico incrustado aproximadamente en el Km. 1107,9 de la margen noroeste de la Carretera Nacional N-340 de Cádiz a Barcelona, a unos 0,36 m. del borde noreste de un murete de hormigón (junto a un canalón de aguas) que separa finca de olivos de la cuneta de la carretera, a 6,1 m. del borde de la calzada, y a unos 1000 m. de la anterior.

Observaciones:

Informe del estado de la Señal en: InfoRN.pdf

Enlaces:

Anterior: 40226072 - SSK1107,05

Posterior: 40226074 - SSK1108,9

Agrupada con:



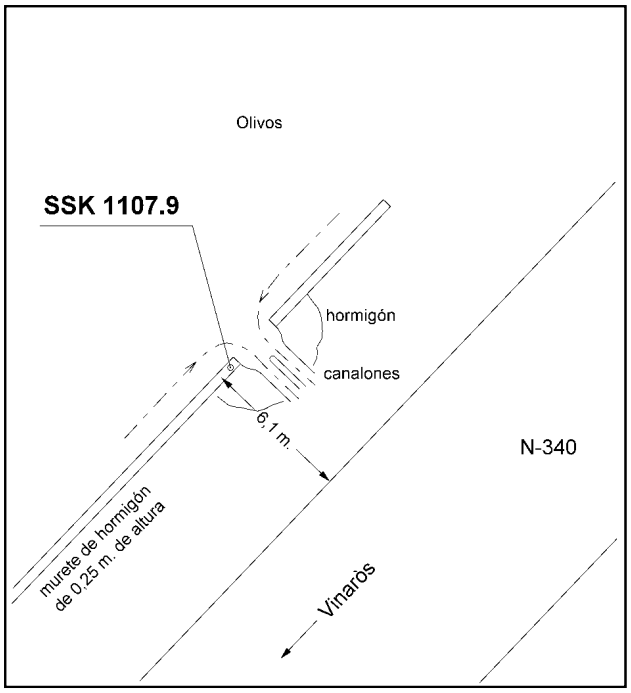

GOBIERNO DE ESPAÑA | MINISTERIO DE TRANSPORTES Y MOVILIDAD SOSTENIBLE | INSTITUTO GEOGRÁFICO NACIONAL

Red de Infraestructuras Geodésicas

Subdirección General de Astronomía y Geodesia

Reseña de Señal de Nivelación

16-ago-2025

Situación Geográfica:

Número: **40226074**

Nombre: **SSK1108,9**

Línea o Ramal: **40226. L´Ampolla - Cambrils (tramo 4 antigua 226)**

Municipio: El Perelló

Provincia: Tarragona

Hoja MTN50: 497

Señal: Secundaria **En posición:** Vertical

Señalizada: 05 de marzo de 2001

Nivelada: 16 de diciembre de 2002

Datos Geodésicos:

Altitud ortométrica: 95,0314 m.

Geopotencial: 93,1517 u.g.p.

Gravedad en superficie: 980215,75 mgals. *Observada*

Cálculo: 01 de mayo de 2008

Coordenadas Geográficas ETRS89:

Longitud: 0° 44' 12,2"

Latitud: 40° 53' 52,5"

Altitud elipsoidal:

Precisión: ± (0,1 m - 1 m.)

Reseña:

Clavo metálico semiesférico incrustado aproximadamente en el Km. 1108,9 de la margen norte de la Carretera Nacional N-340 de Cádiz a Barcelona, sobre la esquina noroeste de la plancha de hormigón que se encuentra a la entrada de una pequeña casa ubicada a unos 30 m. de la margen de la calzada, a 0,26 m. al este del muro de mampostería que parte de dicha casa, a 0,3 m. al sur de la fachada sur de la misma, y a unos 1000 m. de la anterior.

Observaciones:

Informe del estado de la Señal en: InfoRN.pdf

Enlaces:

Anterior: 40226073 - SSK1107,9

Posterior: 40226075 - NGW47

Agrupada con:



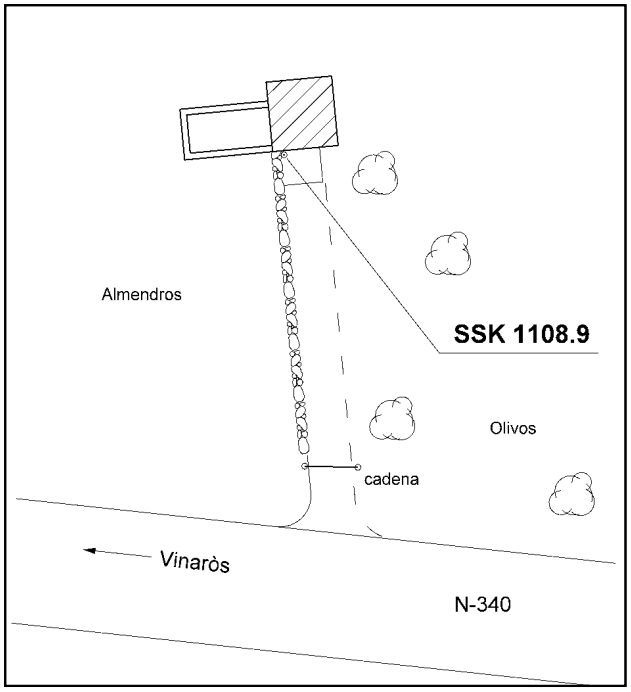

GOBIERNO DE ESPAÑA | MINISTERIO DE TRANSPORTES Y MOVILIDAD SOSTENIBLE | INSTITUTO GEOGRÁFICO NACIONAL

Red de Infraestructuras Geodésicas

Subdirección General de Astronomía y Geodesia

Reseña de Señal de Nivelación

16-ago-2025

Situación Geográfica:

Número: **40226075**

Nombre: **NGW47**

Línea o Ramal: **40226. L´Ampolla - Cambrils (tramo 4 antigua 226)**

Municipio: L'Ametlla de Mar

Provincia: Tarragona

Hoja MTN50: 497

Señal: Principal **En posición:** Vertical

Señalizada: 02 de marzo de 2001

Nivelada: 16 de diciembre de 2002

Datos Geodésicos:

Altitud ortométrica: 82,3018 m.

Geopotencial: 80,6742 u.g.p.

Gravedad en superficie: 980219,75 mgals. *Calculada*

Cálculo: 01 de mayo de 2008

Coordenadas Geográficas ETRS89:

Longitud: 0° 44' 52"

Latitud: 40° 53' 49"

Altitud elipsoidal:

Precisión: ± (1 m - 10 m.)

Reseña:

Clavo metálico semiesférico incrustado aproximadamente en el Km. 1109,7 de la margen norte de la Carretera Nacional N-340 de Cádiz a Barcelona, sobre el centro del lado sur de una alcantarilla ubicada al oeste de la acequia de drenaje de aguas de la cuneta situada en la isleta que forma la entrada a la Estación de Servicio Norte de la Nacional, y a unos 1000 m. de la anterior.

Observaciones:

Informe del estado de la Señal en: InfoRN.pdf

Enlaces:

Anterior: 40226074 - SSK1108,9

Posterior: 40226076 - NGW46

Agrupada con: 40226076 - NGW46.



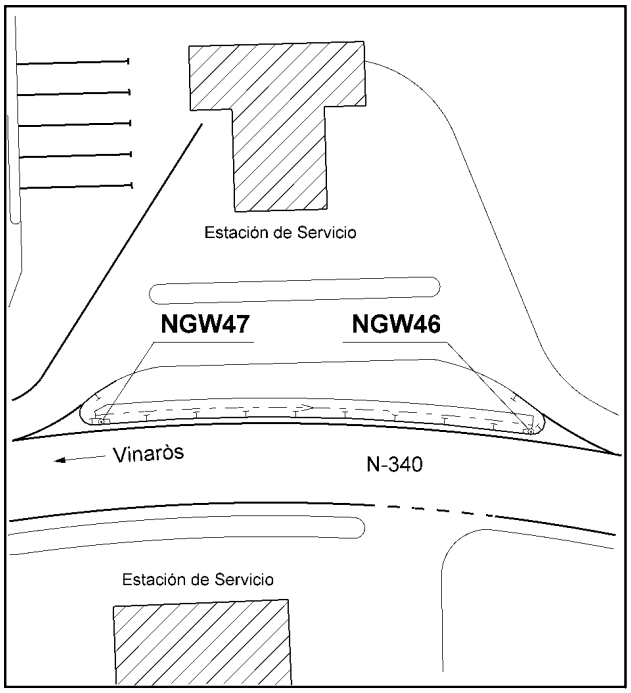

GOBIERNO DE ESPAÑA | MINISTERIO DE TRANSPORTES Y MOVILIDAD SOSTENIBLE | INSTITUTO GEOGRÁFICO NACIONAL

Red de Infraestructuras Geodésicas

Subdirección General de Astronomía y Geodesia

Reseña de Señal de Nivelación

16-ago-2025

Situación Geográfica:

Número: **40226076**

Nombre: **NGW46**

Línea o Ramal: **40226. L´Ampolla - Cambrils (tramo 4 antigua 226)**

Municipio: L'Ametlla de Mar

Provincia: Tarragona

Hoja MTN50: 497

Señal: Principal **En posición:** Vertical

Señalizada: 02 de marzo de 2001

Nivelada: 16 de diciembre de 2002

Datos Geodésicos:

Altitud ortométrica: 80,6939 m.

Geopotencial: 79,0981 u.g.p.

Gravedad en superficie: 980220,25 mgals. *Observada*

Cálculo: 01 de mayo de 2008

Coordenadas Geográficas ETRS89:

Longitud: 0° 44' 57,1854"

Latitud: 40° 53' 48,6568"

Altitud elipsoidal: 129,981 m.

Precisión: ± 0,05 m.

Reseña:

Clavo metálico semiesférico incrustado aproximadamente en el Km. 1109,8 de la margen norte de la Carretera Nacional N-340 de Cádiz a Barcelona, sobre la esquina sudeste de una alcantarilla ubicada al este de la acequia de drenaje de aguas de la cuneta situada en la isleta que forma la entrada a la Estación de Servicio Norte de la Nacional, y a unos 100 m. de la anterior.

Observaciones:

Informe del estado de la Señal en: InfoRN.pdf

Enlaces:

Anterior: 40226075 - NGW47

Posterior: 40226077 - SSK1110,8

Agrupada con: 40226075 - NGW47.

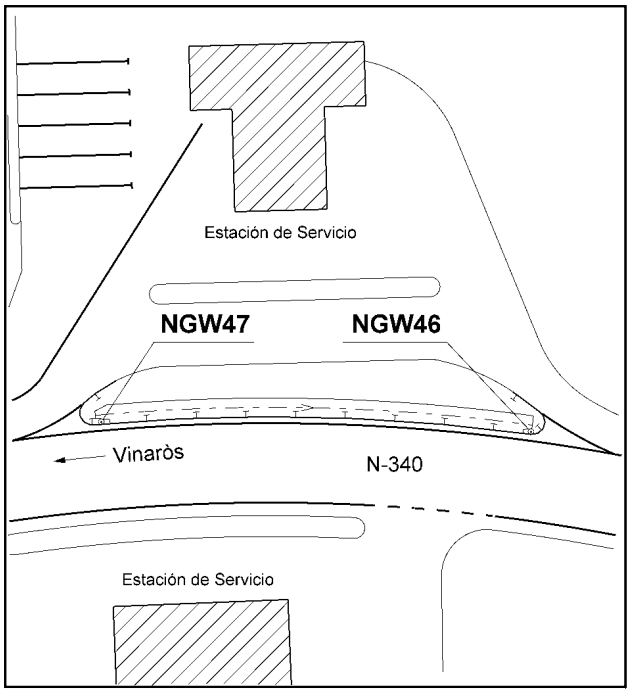

GOBIERNO DE ESPAÑA | MINISTERIO DE TRANSPORTES Y MOVILIDAD SOSTENIBLE | INSTITUTO GEOGRÁFICO NACIONAL

Red de Infraestructuras Geodésicas

Subdirección General de Astronomía y Geodesia

Reseña de Señal de Nivelación

16-ago-2025

Situación Geográfica:

Número: **40226077**

Nombre: **SSK1110,8**

Línea o Ramal: **40226. L´Ampolla - Cambrils (tramo 4 antigua 226)**

Municipio: L'Ametlla de Mar

Provincia: Tarragona

Hoja MTN50: 497

Señal: Secundaria **En posición:** Vertical

Señalizada: 02 de marzo de 2001

Nivelada: 16 de diciembre de 2002

Datos Geodésicos:

Altitud ortométrica: 62,2415 m.

Geopotencial: 61,0108 u.g.p.

Gravedad en superficie: 980224,45 mgals. *Observada*

Cálculo: 01 de mayo de 2008

Coordenadas Geográficas ETRS89:

Longitud: 0° 45' 35,1424"

Latitud: 40° 53' 42,3790"

Altitud elipsoidal: 111,561 m.

Precisión: ± 0,05 m.

Reseña:

Clavo metálico semiesférico incrustado aproximadamente en el Km. 1110,8 de la margen norte de la Carretera Nacional N-340 de Cádiz a Barcelona, sobre la mitad de un paso de cuneta hormigonado situado en la margen oeste de un camino que sale de la Nacional (el más situado al oeste), y a unos 1000 m. de la anterior.

Observaciones:

Informe del estado de la Señal en: InfoRN.pdf

Enlaces:

Anterior: 40226076 - NGW46

Posterior: 40226078 - SSK1111,7

Agrupada con:



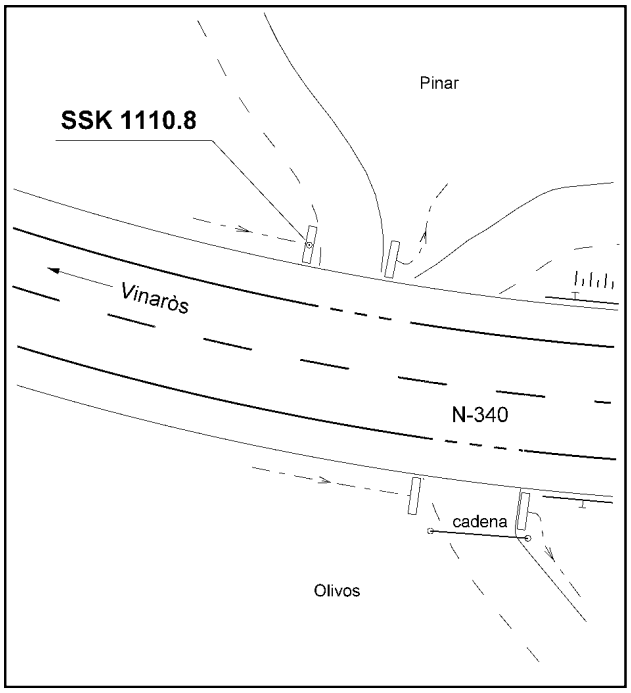

Reseña de Señal de Nivelación

16-ago-2025

Situación Geográfica:

Número: **40226078**
Nombre: **SSK1111,7**
Línea o Ramal: **40226. L´Ampolla - Cambrils (tramo 4 antigua 226)**
Municipio: L'Ametlla de Mar
Provincia: Tarragona
Hoja MTN50: 497
Señal: Secundaria **En posición:** Vertical
Señalizada: 17 de enero de 2003
Nivelada: 16 de diciembre de 2002

Datos Geodésicos:

Altitud ortométrica: 66,1930 m.
Geopotencial: 64,8842 u.g.p.
Gravedad en superficie: 980224,41 mgals. *Observada*
Cálculo: 01 de mayo de 2008

Coordenadas Geográficas ETRS89:

Longitud: 0° 46' 10,0322"
Latitud: 40° 53' 42,1977"
Altitud elipsoidal: 115,120 m.
Precisión: ± (0,05m - 0,1 m.)

Reseña:

Clavo de latón incrustado aproximadamente en el Km. 1111,7 de la margen norte de la Carretera Nacional N-340 de Cádiz a Barcelona, sobre la zapata de una señal de tráfico, y a unos 900 m. de la anterior.

Observaciones:

Sustituye a la señalizada el 2 de marzo de 2001 por haber desaparecido. Nueva señalización por Geomap S.A.

Informe del estado de la Señal en: InfoRN.pdf

Enlaces:

Anterior: 40226077 - SSK1110,8
Posterior: 40226079 - SSK1112,9
Agrupada con:

No existe fotografía

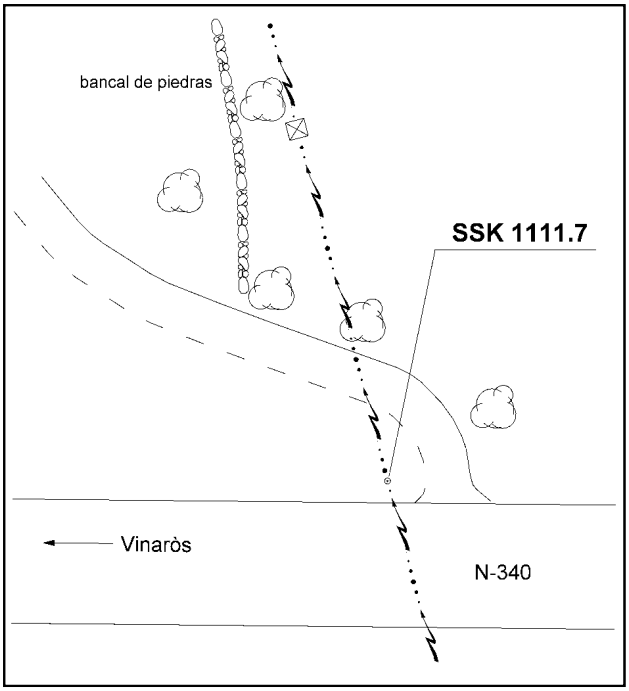

Reseña de Señal de Nivelación

16-ago-2025

Situación Geográfica:

Número: **40226079**
Nombre: **SSK1112,9**
Línea o Ramal: **40226. L´Ampolla - Cambrils (tramo 4 antigua 226)**
Municipio: L'Ametlla de Mar
Provincia: Tarragona
Hoja MTN50: 497
Señal: Secundaria **En posición:** Vertical
Señalizada: 02 de marzo de 2001
Nivelada: 16 de diciembre de 2002

Datos Geodésicos:

Altitud ortométrica: 50,2563 m.
Geopotencial: 49,2627 u.g.p.
Gravedad en superficie: 980226,68 mgals. *Observada*
Cálculo: 01 de mayo de 2008

Coordenadas Geográficas ETRS89:

Longitud: 0° 47' 04,3942"
Latitud: 40° 53' 36,3194"
Altitud elipsoidal: 99,585 m.
Precisión: ± (0,05m - 0,1 m.)

Reseña:

Clavo metálico semiesférico incrustado aproximadamente en el Km. 1112,9 de la margen norte de la Carretera Nacional N-340 de Cádiz a Barcelona, sobre el centro del lado oeste de un paso de cuneta hormigonado que permite el acceso a una propiedad particular, y a unos 1300 m. de la anterior.

Observaciones:

Informe del estado de la Señal en: InfoRN.pdf

Enlaces:

Anterior: 40226078 - SSK1111,7
Posterior: 40226080 - SSK1113,9
Agrupada con:



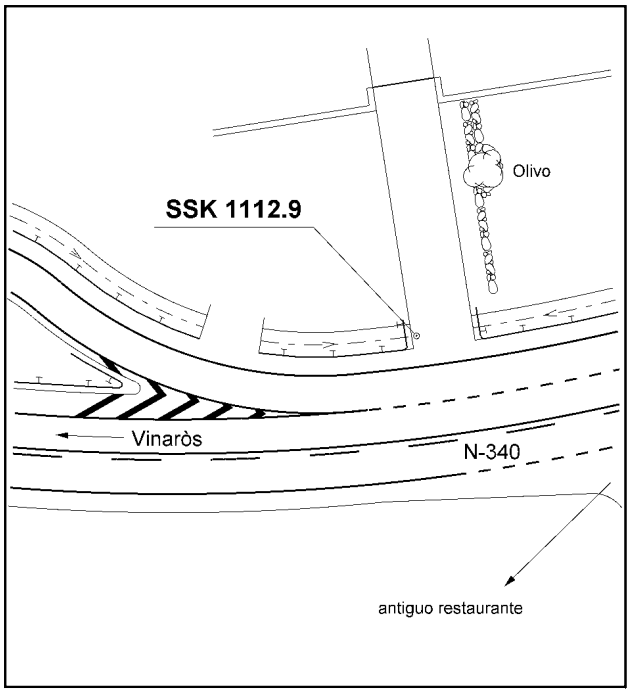

GOBIERNO DE ESPAÑA | MINISTERIO DE TRANSPORTES Y MOVILIDAD SOSTENIBLE | INSTITUTO GEOGRÁFICO NACIONAL

Red de Infraestructuras Geodésicas

Subdirección General de Astronomía y Geodesia

Reseña de Señal de Nivelación

16-ago-2025

Situación Geográfica:

Número: **40226080**

Nombre: **SSK1113,9**

Línea o Ramal: **40226. L´Ampolla - Cambrils (tramo 4 antigua 226)**

Municipio: L'Ametlla de Mar

Provincia: Tarragona

Hoja MTN50: 497

Señal: Secundaria **En posición:** Vertical

Señalizada: 02 de marzo de 2001

Nivelada: 16 de diciembre de 2002

Datos Geodésicos:

Altitud ortométrica: 45,9366 m.

Geopotencial: 45,0285 u.g.p.

Gravedad en superficie: 980228,72 mgals. *Observada*

Cálculo: 01 de mayo de 2008

Coordenadas Geográficas ETRS89:

Longitud: 0° 47' 39,7151"

Latitud: 40° 53' 46,8662"

Altitud elipsoidal: 95,207 m.

Precisión: ± 0,05 m.

Reseña:

Clavo metálico semiesférico incrustado aproximadamente en el Km. 1113,9 de la margen sudeste de la Carretera Nacional N-340 de Cádiz a Barcelona, sobre el lado sudoeste de una zapata de hormigón que sustenta la pata sur de un panel de información, y a unos 1000 m. de la anterior.

Observaciones:

Informe del estado de la Señal en: InfoRN.pdf

Enlaces:

Anterior: 40226079 - SSK1112,9

Posterior: 40226081 - NGW45

Agrupada con:



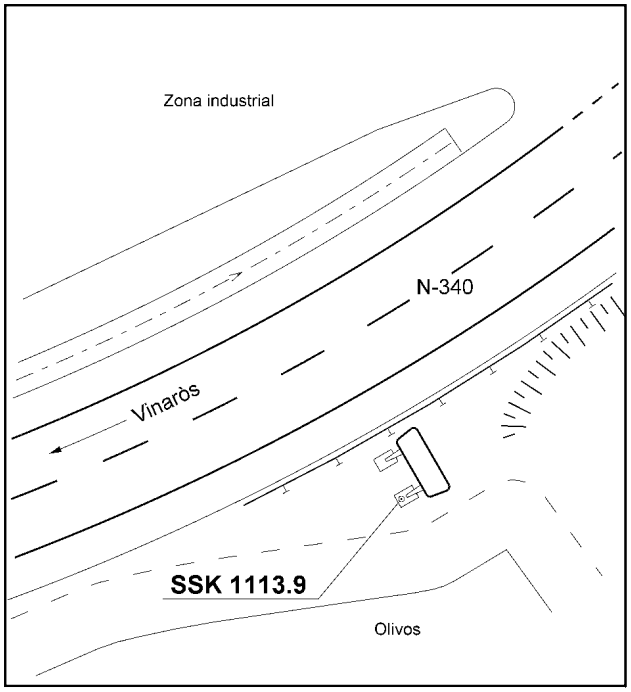

Reseña de Señal de Nivelación

16-ago-2025

Situación Geográfica:

Número: **40226081**
Nombre: **NGW45**
Línea o Ramal: **40226. L´Ampolla - Cambrils (tramo 4 antigua 226)**
Municipio: L'Ametlla de Mar
Provincia: Tarragona
Hoja MTN50: 497
Señal: Principal **En posición:** Vertical
Señalizada: 02 de marzo de 2001
Nivelada: 16 de diciembre de 2002

Datos Geodésicos:

Altitud ortométrica: 38,2973 m.
Geopotencial: 37,5403 u.g.p.
Gravedad en superficie: 980232,2 mgals. *Observada*
Cálculo: 01 de mayo de 2008

Coordenadas Geográficas ETRS89:

Longitud: 0° 48' 14,2454"
Latitud: 40° 54' 09,3969"
Altitud elipsoidal:
Precisión: ± (0,05m - 0,1 m.)

Reseña:

Clavo metálico semiesférico incrustado aproximadamente en el Km. 1114,9 de la margen noroeste de la Carretera Nacional N-340 de Cádiz a Barcelona, sobre la esquina sudeste de la zapata de hormigón que sustenta el Panel de Información de la Estación de Servicio de la margen noroeste, y a unos 1200 m. de la anterior.

Observaciones:

Informe del estado de la Señal en: InfoRN.pdf

Enlaces:

Anterior: 40226080 - SSK1113,9
Posterior: 40226082 - NGW44
Agrupada con: 40226082 - NGW44.



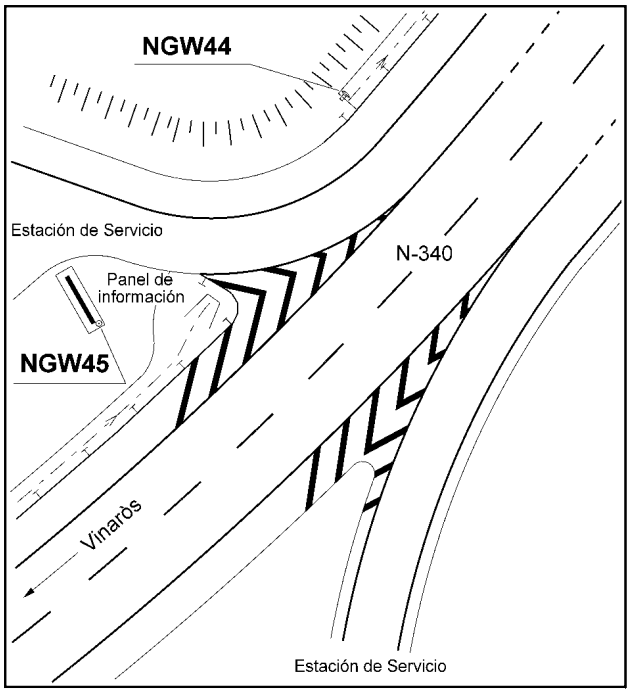

Reseña de Señal de Nivelación

16-ago-2025

Situación Geográfica:

Número: **40226082**
Nombre: **NGW44**
Línea o Ramal: **40226. L´Ampolla - Cambrils (tramo 4 antigua 226)**
Municipio: L'Ametlla de Mar
Provincia: Tarragona
Hoja MTN50: 497
Señal: Principal **En posición:** Horizontal
Señalizada: 02 de marzo de 2001
Nivelada: 16 de diciembre de 2002

Datos Geodésicos:

Altitud ortométrica: 36,3266 m.
Geopotencial: 35,6086 u.g.p.
Gravedad en superficie: 980232,81 mgals. *Calculada*
Cálculo: 01 de mayo de 2008

Coordenadas Geográficas ETRS89:

Longitud: 0° 48' 16"
Latitud: 40° 54' 10"
Altitud elipsoidal:
Precisión: ± (1 m - 10 m.)

Reseña:

Clavo metálico semiesférico incrustado aproximadamente en el Km. 1114,9 de la margen noroeste de la Carretera Nacional N-340 de Cádiz a Barcelona, sobre la pared noreste y junto a la esquina oeste del paso de cuneta hormigonado ubicado al final de la acequia de drenaje de aguas de la carretera, junto a la entrada a la Estación de Servicio de la margen noroeste, y a unos 40 m. de la anterior.

Observaciones:

Informe del estado de la Señal en: InfoRN.pdf

Enlaces:

Anterior: 40226081 - NGW45
Posterior: 40226083 - SSK1116,02
Agrupada con: 40226081 - NGW45.



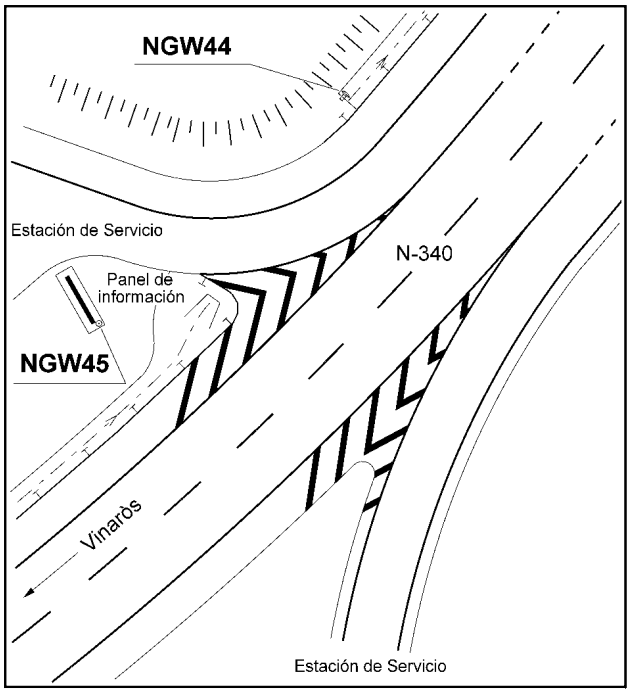

GOBIERNO DE ESPAÑA | MINISTERIO DE TRANSPORTES Y MOVILIDAD SOSTENIBLE | INSTITUTO GEOGRÁFICO NACIONAL

Red de Infraestructuras Geodésicas

Subdirección General de Astronomía y Geodesia

Reseña de Señal de Nivelación

16-ago-2025

Situación Geográfica:

Número: **40226083**

Nombre: **SSK1116,02**

Línea o Ramal: **40226. L´Ampolla - Cambrils (tramo 4 antigua 226)**

Municipio: L'Ametlla de Mar

Provincia: Tarragona

Hoja MTN50: 497

Señal: Secundaria **En posición:** Vertical

Señalizada: 02 de marzo de 2001

Nivelada: 16 de diciembre de 2002

Datos Geodésicos:

Altitud ortométrica: 40,0144 m.

Geopotencial: 39,2236 u.g.p.

Gravedad en superficie: 980235,82 mgals. *Observada*

Cálculo: 01 de mayo de 2008

Coordenadas Geográficas ETRS89:

Longitud: 0° 48' 43,1485"

Latitud: 40° 54' 39,5854"

Altitud elipsoidal: 89,361 m.

Precisión: ± (0,05m - 0,1 m.)

Reseña:

Clavo metálico semiesférico incrustado aproximadamente en el Km. 1116,02 de la margen noroeste de la Carretera Nacional N-340 de Cádiz a Barcelona, sobre el centro del lado noreste de la zapata de hormigón que sustenta la pata este de un panel de información, y a unos 1100 m. de la anterior.

Observaciones:

Informe del estado de la Señal en: InfoRN.pdf

Enlaces:

Anterior: 40226082 - NGW44

Posterior: 40226084 - SSK1117,085

Agrupada con:

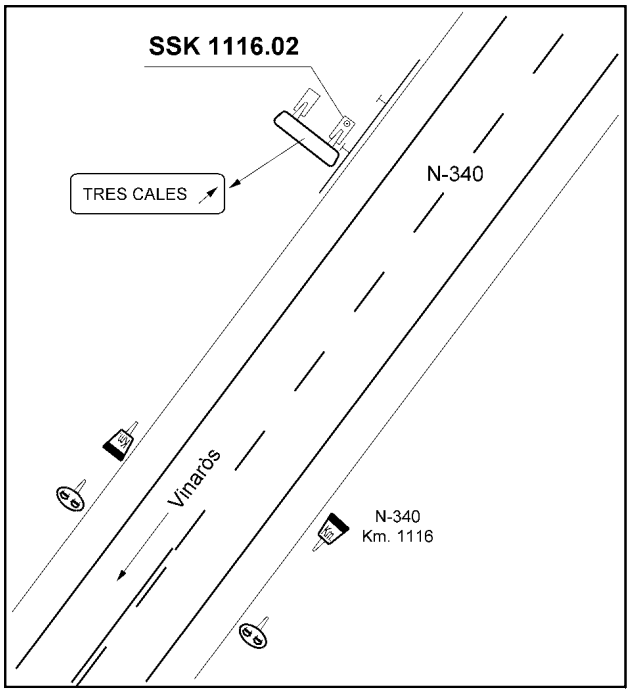

GOBIERNO DE ESPAÑA | MINISTERIO DE TRANSPORTES Y MOVILIDAD SOSTENIBLE | INSTITUTO GEOGRÁFICO NACIONAL

Red de Infraestructuras Geodésicas

Subdirección General de Astronomía y Geodesia

Reseña de Señal de Nivelación

16-ago-2025

Situación Geográfica:

Número: **40226084**

Nombre: **SSK1117,085**

Línea o Ramal: **40226. L´Ampolla - Cambrils (tramo 4 antigua 226)**

Municipio: L'Ametlla de Mar

Provincia: Tarragona

Hoja MTN50: 498

Señal: Secundaria **En posición:** Vertical

Señalizada: 02 de marzo de 2001

Nivelada: 16 de diciembre de 2002

Datos Geodésicos:

Altitud ortométrica: 29,5339 m.

Geopotencial: 28,9502 u.g.p.

Gravedad en superficie: 980235,41 mgals. *Observada*

Cálculo: 01 de mayo de 2008

Coordenadas Geográficas ETRS89:

Longitud: 0° 49' 11,7526"

Latitud: 40° 55' 04,4435"

Altitud elipsoidal: 78,798 m.

Precisión: ± 0,05 m.

Reseña:

Clavo metálico semiesférico incrustado aproximadamente en el Km. 1117,085 de la margen sudeste de la Carretera Nacional N-340 de Cádiz a Barcelona y en la margen noreste de la Carretera que va de la N-340 hasta Sant Jordi de L'Alfama, sobre una roca nativa según croquis, y a unos 1100 m. de la anterior.

Observaciones:

Informe del estado de la Señal en: InfoRN.pdf

Enlaces:

Anterior: 40226083 - SSK1116,02

Posterior: 40226085 - SSK1117,9

Agrupada con:



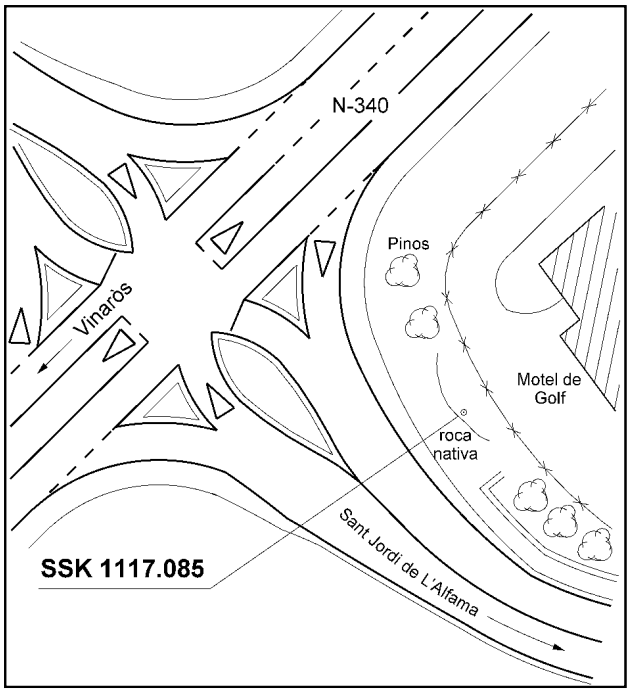

GOBIERNO DE ESPAÑA | MINISTERIO DE TRANSPORTES Y MOVILIDAD SOSTENIBLE | INSTITUTO GEOGRÁFICO NACIONAL

Red de Infraestructuras Geodésicas

Subdirección General de Astronomía y Geodesia

Reseña de Señal de Nivelación

16-ago-2025

Situación Geográfica:

Número: **40226085**

Nombre: **SSK1117,9**

Línea o Ramal: **40226. L´Ampolla - Cambrils (tramo 4 antigua 226)**

Municipio: L'Ametlla de Mar

Provincia: Tarragona

Hoja MTN50: 498

Señal: Secundaria **En posición:** Vertical

Señalizada: 02 de marzo de 2001

Nivelada: 16 de diciembre de 2002

Datos Geodésicos:

Altitud ortométrica: 34,8980 m.

Geopotencial: 34,2083 u.g.p.

Gravedad en superficie: 980235 mgals. *Observada*

Cálculo: 01 de mayo de 2008

Coordenadas Geográficas ETRS89:

Longitud: 0° 49' 35,1527"

Latitud: 40° 55' 24,4475"

Altitud elipsoidal: 84,162 m.

Precisión: ± 0,05 m.

Reseña:

Clavo metálico semiesférico incrustado aproximadamente en el Km. 1117,9 de la margen sudeste de la Carretera Nacional N-340 de Cádiz a Barcelona, en la esquina noroeste de un paso de cuneta hormigonado ubicado en la margen sur de una camino que parte de la carretera desde esta margen hacia el monte, y a unos 1000 m. de la anterior.

Observaciones:

Informe del estado de la Señal en: InfoRN.pdf

Enlaces:

Anterior: 40226084 - SSK1117,085

Posterior: 40226086 - SSK1118,95

Agrupada con:

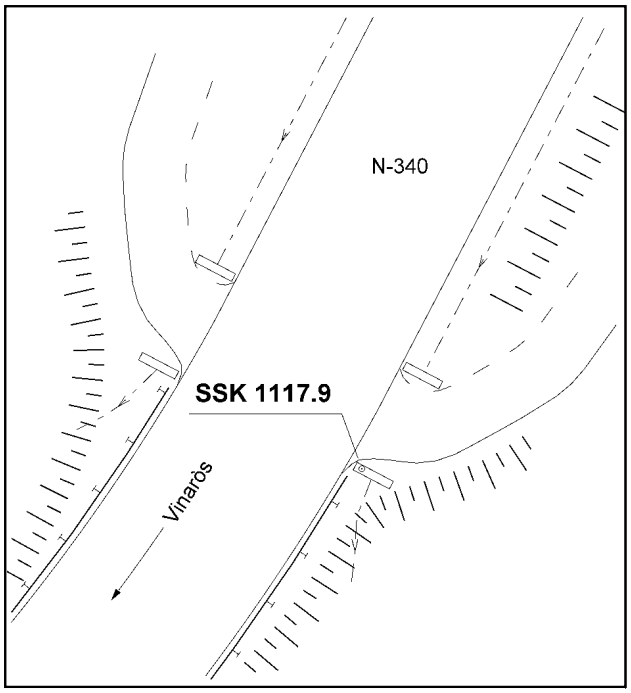

GOBIERNO DE ESPAÑA | MINISTERIO DE TRANSPORTES Y MOVILIDAD SOSTENIBLE | INSTITUTO GEOGRÁFICO NACIONAL

Red de Infraestructuras Geodésicas

Subdirección General de Astronomía y Geodesia

Reseña de Señal de Nivelación

16-ago-2025

Situación Geográfica:

Número: **40226086**

Nombre: **SSK1118,95**

Línea o Ramal: **40226. L´Ampolla - Cambrils (tramo 4 antigua 226)**

Municipio: L'Ametlla de Mar

Provincia: Tarragona

Hoja MTN50: 498

Señal: Secundaria **En posición:** Vertical

Señalizada: 02 de marzo de 2001

Nivelada: 16 de diciembre de 2002

Datos Geodésicos:

Altitud ortométrica: 41,7162 m.

Geopotencial: 40,8918 u.g.p.

Gravedad en superficie: 980235,73 mgals. *Observada*

Cálculo: 01 de mayo de 2008

Coordenadas Geográficas ETRS89:

Longitud: 0° 50' 05,4175''

Latitud: 40° 55' 49,8538''

Altitud elipsoidal: 90,887 m.

Precisión: ± (0,05m - 0,1 m.)

Reseña:

Clavo metálico semiesférico incrustado aproximadamente en el Km. 1118,95 de la margen noroeste de la Carretera Nacional N-340 de Cádiz a Barcelona, sobre el lado noreste de la zapata de hormigón que sustenta la pata sudeste de un panel de información, y a unos 1100 m. de la anterior.

Observaciones:

Informe del estado de la Señal en: InfoRN.pdf

Enlaces:

Anterior: 40226085 - SSK1117,9

Posterior: 40226087 - NGW43

Agrupada con:

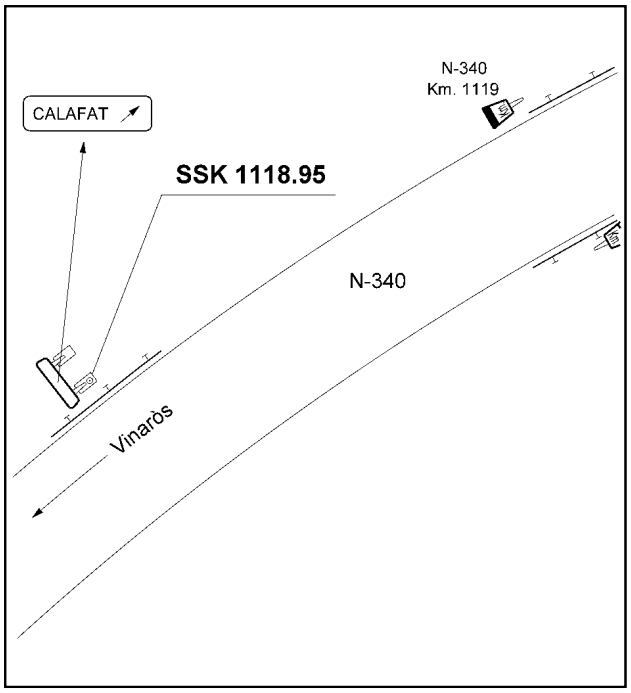

GOBIERNO DE ESPAÑA | MINISTERIO DE TRANSPORTES Y MOVILIDAD SOSTENIBLE | INSTITUTO GEOGRÁFICO NACIONAL

Red de Infraestructuras Geodésicas

Subdirección General de Astronomía y Geodesia

Reseña de Señal de Nivelación

16-ago-2025

Situación Geográfica:

Número: **40226087**

Nombre: **NGW43**

Línea o Ramal: **40226. L´Ampolla - Cambrils (tramo 4 antigua 226)**

Municipio: L'Ametlla de Mar

Provincia: Tarragona

Hoja MTN50: 498

Señal: Principal **En posición:** Vertical

Señalizada: 02 de marzo de 2001

Nivelada: 16 de diciembre de 2002

Datos Geodésicos:

Altitud ortométrica: 41,9218 m.

Geopotencial: 41,0933 u.g.p.

Gravedad en superficie: 980235,92 mgals. *Calculada*

Cálculo: 01 de mayo de 2008

Coordenadas Geográficas ETRS89:

Longitud: 0° 50' 36"

Latitud: 40° 56' 15"

Altitud elipsoidal:

Precisión: ± (1 m - 10 m.)

Reseña:

Clavo metálico semiesférico incrustado aproximadamente en el Km. 1120,0 de la margen sudeste de la Carretera Nacional N-340 de Cádiz a Barcelona, sobre la esquina norte de la zapata de hormigón que sustenta el hito kilométrico 1120 de dicha Nacional, y a unos 1100 m. de la anterior.

Observaciones:

Informe del estado de la Señal en: InfoRN.pdf

Enlaces:

Anterior: 40226086 - SSK1118,95

Posterior: 40226088 - NGW42

Agrupada con: 40226088 - NGW42.



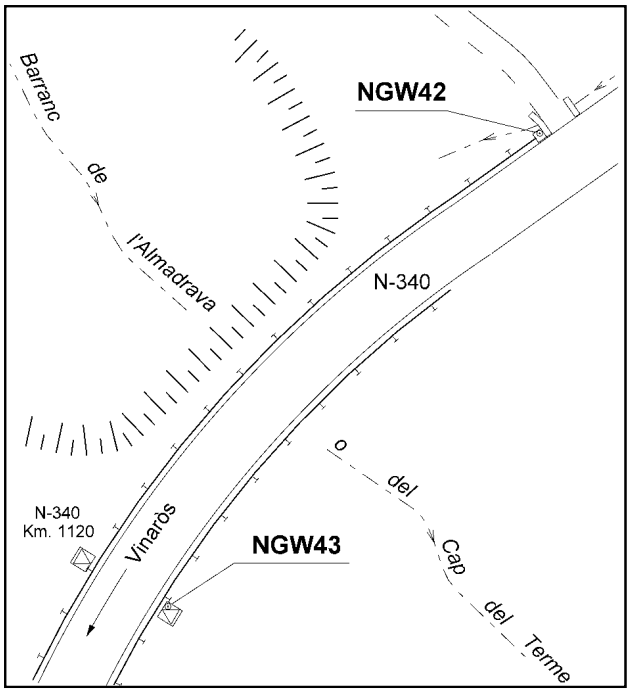

GOBIERNO DE ESPAÑA | MINISTERIO DE TRANSPORTES Y MOVILIDAD SOSTENIBLE | INSTITUTO GEOGRÁFICO NACIONAL

Red de Infraestructuras Geodésicas

Subdirección General de Astronomía y Geodesia

Reseña de Señal de Nivelación

16-ago-2025

Situación Geográfica:

Número: **40226088**

Nombre: **NGW42**

Línea o Ramal: **40226. L´Ampolla - Cambrils (tramo 4 antigua 226)**

Municipio: Vandellòs i l'Hospitalet de l'Infant

Provincia: Tarragona

Hoja MTN50: 498

Señal: Principal **En posición:** Vertical

Señalizada: 02 de marzo de 2001

Nivelada: 16 de diciembre de 2002

Datos Geodésicos:

Altitud ortométrica: 42,5289 m.

Geopotencial: 41,6884 u.g.p.

Gravedad en superficie: 980235,73 mgals. *Observada*

Cálculo: 01 de mayo de 2008

Coordenadas Geográficas ETRS89:

Longitud: 0° 50' 38,5976"

Latitud: 40° 56' 17,4419"

Altitud elipsoidal: 91,794 m.

Precisión: ± 0,05 m.

Reseña:

Clavo metálico semiesférico incrustado aproximadamente en el Km. 1120,1 de la margen noroeste de la Carretera Nacional N-340 de Cádiz a Barcelona, sobre la esquina norte del dado de hormigón donde acaba la bionda, junto a un paso de cuneta hormigonado ubicado en la margen sudoeste de un camino que parte de este lado de la calzada, y a unos 100 m. de la anterior.

Observaciones:

Informe del estado de la Señal en: InfoRN.pdf

Enlaces:

Anterior: 40226087 - NGW43

Posterior: 40226089 - SSK1120,9

Agrupada con: 40226087 - NGW43.



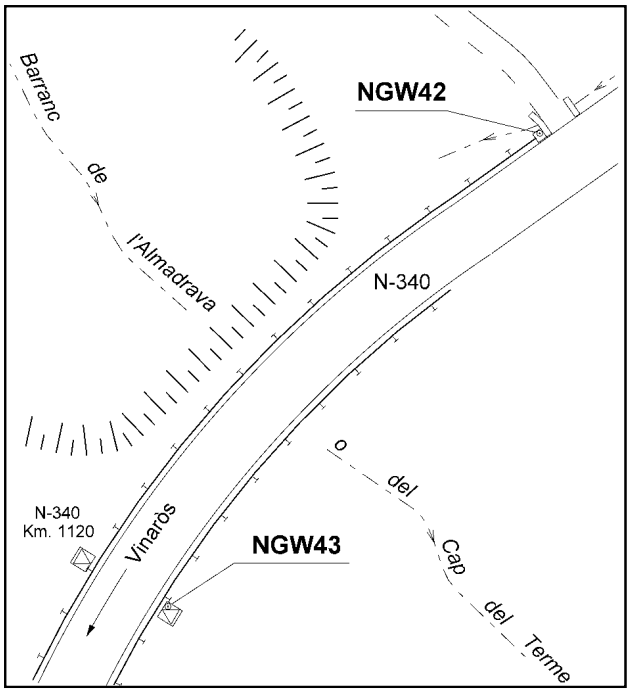

Reseña de Señal de Nivelación

16-ago-2025

Situación Geográfica:

Número: **40226089**
Nombre: **SSK1120,9**
Línea o Ramal: **40226. L´Ampolla - Cambrils (tramo 4 antigua 226)**
Municipio: Vandellòs i l'Hospitalet de l'Infant
Provincia: Tarragona
Hoja MTN50: 498
Señal: Secundaria **En posición:** Vertical
Señalizada: 01 de marzo de 2001
Nivelada: 16 de diciembre de 2002

Datos Geodésicos:

Altitud ortométrica: 44,2439 m.
Geopotencial: 43,3696 u.g.p.
Gravedad en superficie: 980236,66 mgals. *Observada*
Cálculo: 01 de mayo de 2008

Coordenadas Geográficas ETRS89:

Longitud: 0° 50' 57,8466''
Latitud: 40° 56' 38,8627''
Altitud elipsoidal: 93,465 m.
Precisión: ± 0,05 m.

Reseña:

Clavo metálico semiesférico incrustado aproximadamente en el Km. 1120,9 de la margen noroeste de la Carretera Nacional N-340 de Cádiz a Barcelona, sobre el lado noreste de la zapata de hormigón que sustenta la pata noroeste de un panel de información, y a unos 800 m. de la anterior.

Observaciones:

Informe del estado de la Señal en: InfoRN.pdf

Enlaces:

Anterior: 40226088 - NGW42
Posterior: 40226090 - SSK1122,2
Agrupada con:



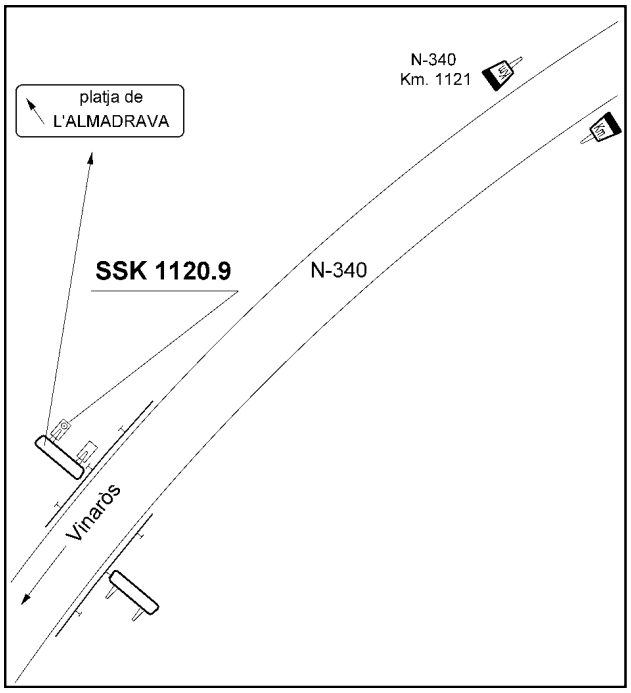

GOBIERNO DE ESPAÑA | MINISTERIO DE TRANSPORTES Y MOVILIDAD SOSTENIBLE | INSTITUTO GEOGRÁFICO NACIONAL

Red de Infraestructuras Geodésicas

Subdirección General de Astronomía y Geodesia

Reseña de Señal de Nivelación

16-ago-2025

Situación Geográfica:

Número: **40226090**

Nombre: **SSK1122,2**

Línea o Ramal: **40226. L´Ampolla - Cambrils (tramo 4 antigua 226)**

Municipio: Vandellòs i l'Hospitalet de l'Infant

Provincia: Tarragona

Hoja MTN50: 498

Señal: Secundaria **En posición:** Vertical

Señalizada: 01 de marzo de 2001

Nivelada: 16 de diciembre de 2002

Datos Geodésicos:

Altitud ortométrica: 50,8729 m.

Geopotencial: 49,8676 u.g.p.

Gravedad en superficie: 980235,54 mgals. *Observada*

Cálculo: 01 de mayo de 2008

Coordenadas Geográficas ETRS89:

Longitud: 0° 51' 34,7911"

Latitud: 40° 57' 08,5410"

Altitud elipsoidal: 100,146 m.

Precisión: ± 0,05 m.

Reseña:

Clavo metálico semiesférico incrustado aproximadamente en el Km. 1122,2 de la margen noroeste de la Carretera Nacional N-340 de Cádiz a Barcelona, sobre la esquina sudeste de un paso de cuneta hormigonado ubicado en la margen noreste de una pista hormigonada que sale de esta Nacional, y a unos 1300 m. de la anterior.

Observaciones:

Informe del estado de la Señal en: InfoRN.pdf

Enlaces:

Anterior: 40226089 - SSK1120,9

Posterior: 40226091 - NAPF73

Agrupada con:



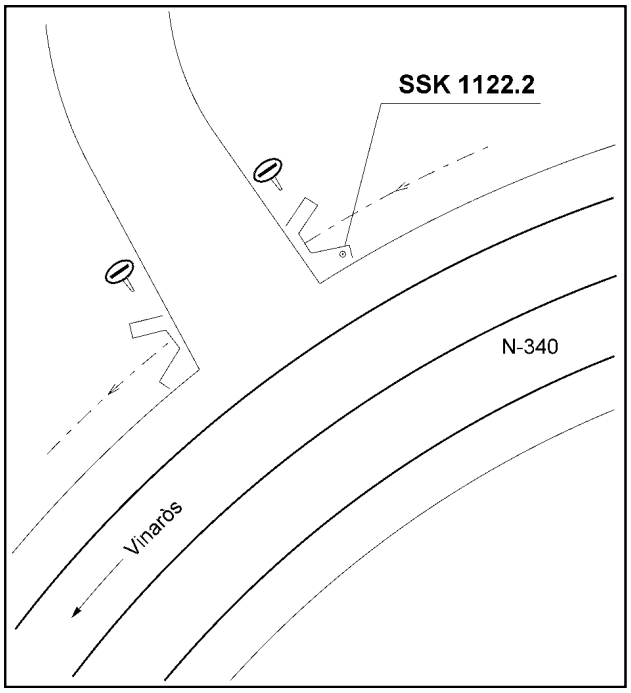

GOBIERNO DE ESPAÑA | MINISTERIO DE TRANSPORTES Y MOVILIDAD SOSTENIBLE | INSTITUTO GEOGRÁFICO NACIONAL

Red de Infraestructuras Geodésicas

Subdirección General de Astronomía y Geodesia

Reseña de Señal de Nivelación

16-ago-2025

Situación Geográfica:

Número: **40226091**

Nombre: **NAPF73**

Línea o Ramal: **40226. L´Ampolla - Cambrils (tramo 4 antigua 226)**

Municipio: Vandellòs i l'Hospitalet de l'Infant

Provincia: Tarragona

Hoja MTN50: 498

Señal: Principal **En posición:** Horizontal

Señalizada:

Nivelada: 16 de diciembre de 2002

Datos Geodésicos:

Altitud ortométrica: 29,9375 m.

Geopotencial: 29,346 u.g.p.

Gravedad en superficie: 980240,32 mgals. *Calculada*

Cálculo: 01 de mayo de 2008

Coordenadas Geográficas ETRS89:

Longitud: 0° 51' 59"

Latitud: 40° 57' 12"

Altitud elipsoidal:

Precisión: ± (1 m - 10 m.)

Reseña:

Clavo metálico semiesférico incrustado en la fachada sudoeste de la Estación de Ferrocarril de Vandellòs, junto a la esquina sur de dicha fachada, a 0,24 m. del suelo, y a unos 800 m. de la anterior.

Observaciones:

Informe del estado de la Señal en: InfoRN.pdf

Enlaces:

Anterior: 40226090 - SSK1122,2

Posterior: 40226092 - SSK1123,7

Agrupada con:



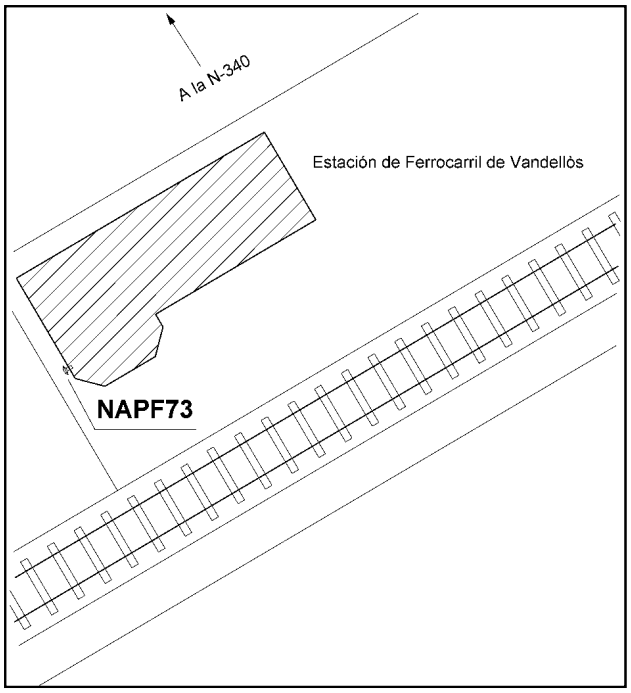

Reseña de Señal de Nivelación

16-ago-2025

Situación Geográfica:

Número: **40226092**
Nombre: **SSK1123,7**
Línea o Ramal: **40226. L´Ampolla - Cambrils (tramo 4 antigua 226)**
Municipio: Vandellòs i l'Hospitalet de l'Infant
Provincia: Tarragona
Hoja MTN50: 498
Señal: Secundaria **En posición:** Vertical
Señalizada: 01 de marzo de 2001
Nivelada: 16 de diciembre de 2002

Datos Geodésicos:

Altitud ortométrica: 36,3069 m.
Geopotencial: 35,5895 u.g.p.
Gravedad en superficie: 980239,7 mgals. *Observada*
Cálculo: 01 de mayo de 2008

Coordenadas Geográficas ETRS89:

Longitud: 0° 52' 16,2515"
Latitud: 40° 57' 36,8958"
Altitud elipsoidal: 85,498 m.
Precisión: ± 0,05 m.

Reseña:

Clavo metálico semiesférico incrustado aproximadamente en el Km. 1123,7 de la margen noroeste de la Carretera Nacional N-340 de Cádiz a Barcelona, sobre la esquina este de una zapata de hormigón que sustenta la pata sudeste de un panel de información ubicado sobre los restos de la antigua carretera, y a unos 950 m. de la anterior.

Observaciones:

Informe del estado de la Señal en: InfoRN.pdf

Enlaces:

Anterior: 40226091 - NAPF73
Posterior: 40226093 - NGW41
Agrupada con:

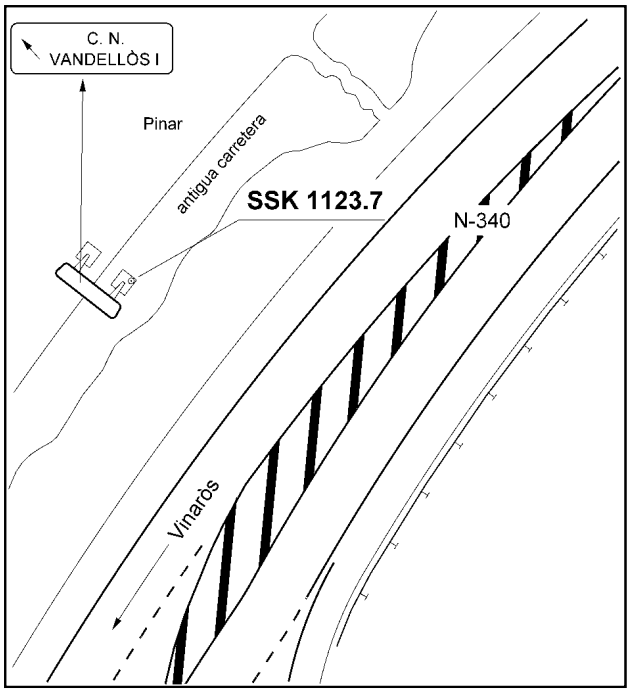

GOBIERNO DE ESPAÑA | MINISTERIO DE TRANSPORTES Y MOVILIDAD SOSTENIBLE | INSTITUTO GEOGRÁFICO NACIONAL

Red de Infraestructuras Geodésicas

Subdirección General de Astronomía y Geodesia

Reseña de Señal de Nivelación

16-ago-2025

Situación Geográfica:

Número: **40226093**

Nombre: **NGW41**

Línea o Ramal: **40226. L´Ampolla - Cambrils (tramo 4 antigua 226)**

Municipio: Vandellòs i l'Hospitalet de l'Infant

Provincia: Tarragona

Hoja MTN50: 498

Señal: Principal **En posición:** Vertical

Señalizada: 01 de marzo de 2001

Nivelada: 16 de diciembre de 2002

Datos Geodésicos:

Altitud ortométrica: 59,4763 m.

Geopotencial: 58,3009 u.g.p.

Gravedad en superficie: 980235,5 mgals. *Calculada*

Cálculo: 01 de mayo de 2008

Coordenadas Geográficas ETRS89:

Longitud: 0° 52' 38"

Latitud: 40° 58' 04"

Altitud elipsoidal:

Precisión: ± (1 m - 10 m.)

Reseña:

Clavo metálico semiesférico incrustado aproximadamente en el Km. 1124,7 de la margen noroeste de la Carretera Nacional N-340 de Cádiz a Barcelona, sobre la base de hormigón donde se asienta el asfalto de la calzada y la bionda, a unos 0,2 m. del borde de dicha base, a unos 14 m. de la pata este de la señal de curva peligorsa de más al sur, a 7,2 m. de la pata este de la señal de curva peligorsa de más al norte, y a unos 1150 m. de la anterior.

Observaciones:

Informe del estado de la Señal en: InfoRN.pdf

Enlaces:

Anterior: 40226092 - SSK1123,7

Posterior: 40226094 - NGW40

Agrupada con: 40226094 - NGW40.



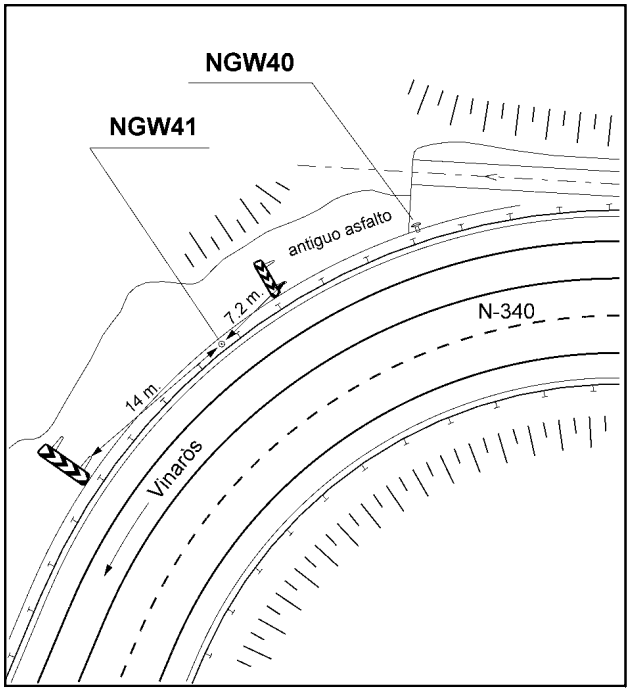

GOBIERNO DE ESPAÑA | MINISTERIO DE TRANSPORTES Y MOVILIDAD SOSTENIBLE | INSTITUTO GEOGRÁFICO NACIONAL

Red de Infraestructuras Geodésicas

Subdirección General de Astronomía y Geodesia

Reseña de Señal de Nivelación

16-ago-2025

Situación Geográfica:

Número: **40226094**

Nombre: **NGW40**

Línea o Ramal: **40226. L´Ampolla - Cambrils (tramo 4 antigua 226)**

Municipio: Vandellòs i l'Hospitalet de l'Infant

Provincia: Tarragona

Hoja MTN50: 498

Señal: Principal **En posición:** Horizontal

Señalizada: 01 de marzo de 2001

Nivelada: 16 de diciembre de 2002

Datos Geodésicos:

Altitud ortométrica: 60,5485 m.

Geopotencial: 59,3519 u.g.p.

Gravedad en superficie: 980235,31 mgals. *Calculada*

Cálculo: 01 de mayo de 2008

Coordenadas Geográficas ETRS89:

Longitud: 0° 52' 40"

Latitud: 40° 58' 05"

Altitud elipsoidal:

Precisión: ± (1 m - 10 m.)

Reseña:

Clavo metálico semiesférico incrustado aproximadamente en el Km. 1124,7 de la margen noroeste de la Carretera Nacional N-340 de Cádiz a Barcelona, en el lateral de la base de hormigón donde se asienta el asfalto de la calzada y la bionda, y en la alineación del final de la acequia de drenaje de aguas de la carretera, y a unos 22 m. de la anterior.

Observaciones:

Informe del estado de la Señal en: InfoRN.pdf

Enlaces:

Anterior: 40226093 - NGW41

Posterior: 40226095 - SSK1125,55

Agrupada con: 40226093 - NGW41.



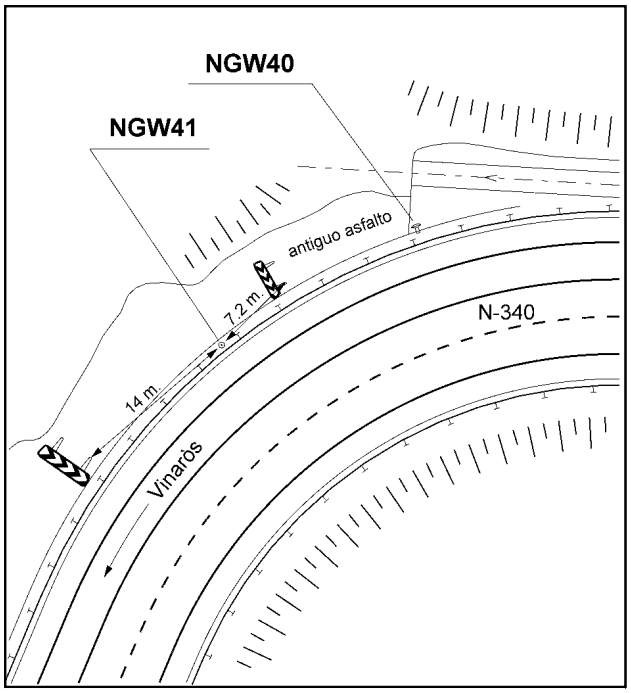

GOBIERNO DE ESPAÑA | MINISTERIO DE TRANSPORTES Y MOVILIDAD SOSTENIBLE | INSTITUTO GEOGRÁFICO NACIONAL

Red de Infraestructuras Geodésicas

Subdirección General de Astronomía y Geodesia

Reseña de Señal de Nivelación

16-ago-2025

Situación Geográfica:

Número: **40226095**

Nombre: **SSK1125,55**

Línea o Ramal: **40226. L´Ampolla - Cambrils (tramo 4 antigua 226)**

Municipio: Vandellòs i l'Hospitalet de l'Infant

Provincia: Tarragona

Hoja MTN50: 498

Señal: Secundaria **En posición:** Vertical

Señalizada: 01 de marzo de 2001

Nivelada: 16 de diciembre de 2002

Datos Geodésicos:

Altitud ortométrica: 85,7435 m.

Geopotencial: 84,0487 u.g.p.

Gravedad en superficie: 980230,62 mgals. *Observada*

Cálculo: 01 de mayo de 2008

Coordenadas Geográficas ETRS89:

Longitud: 0° 52' 54,4379"

Latitud: 40° 58' 25,3543"

Altitud elipsoidal: 134,583 m.

Precisión: ± (0,05m - 0,1 m.)

Reseña:

Clavo metálico semiesférico incrustado aproximadamente en el Km. 1125,55 de la margen oeste de la Carretera Nacional N-340 de Cádiz a Barcelona, sobre la esquina este de una paso de cuneta hormigonado ubicado en la margen norte de una pista asfaltada que parte de esta Carretera a la Subestación de Vandellòs, y a unos 800 m. de la anterior.

Observaciones:

Informe del estado de la Señal en: InfoRN.pdf

Enlaces:

Anterior: 40226094 - NGW40

Posterior: 40226096 - SSK1126,35

Agrupada con:



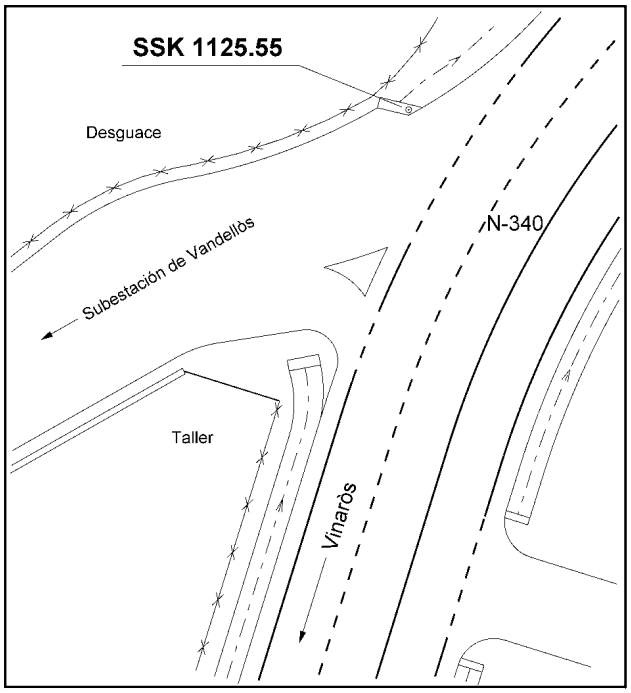

GOBIERNO DE ESPAÑA | MINISTERIO DE TRANSPORTES Y MOVILIDAD SOSTENIBLE | INSTITUTO GEOGRÁFICO NACIONAL

Red de Infraestructuras Geodésicas

Subdirección General de Astronomía y Geodesia

Reseña de Señal de Nivelación

16-ago-2025

Situación Geográfica:

Número: **40226096**

Nombre: **SSK1126,35**

Línea o Ramal: **40226. L´Ampolla - Cambrils (tramo 4 antigua 226)**

Municipio: Vandellòs i l'Hospitalet de l'Infant

Provincia: Tarragona

Hoja MTN50: 498

Señal: Secundaria **En posición:** Vertical

Señalizada: 01 de marzo de 2001

Nivelada: 16 de diciembre de 2002

Datos Geodésicos:

Altitud ortométrica: 51,8917 m.

Geopotencial: 50,8664 u.g.p.

Gravedad en superficie: 980238,73 mgals. *Observada*

Cálculo: 01 de mayo de 2008

Coordenadas Geográficas ETRS89:

Longitud: 0° 53' 24,1442"

Latitud: 40° 58' 37,3730"

Altitud elipsoidal: 101,116 m.

Precisión: ± 0,05 m.

Reseña:

Clavo metálico semiesférico incrustado aproximadamente en el Km. 1126,35 de la margen sur de la Carretera Nacional N-340 de Cádiz a Barcelona, sobre la mitad de una paso de cuneta hormigonado ubicado en la margen norte de la entrada a un merendero junto a la carretera, y a unos 900 m. de la anterior.

Observaciones:

Informe del estado de la Señal en: InfoRN.pdf

Enlaces:

Anterior: 40226095 - SSK1125,55

Posterior: 40226097 - SSK1127,25

Agrupada con:

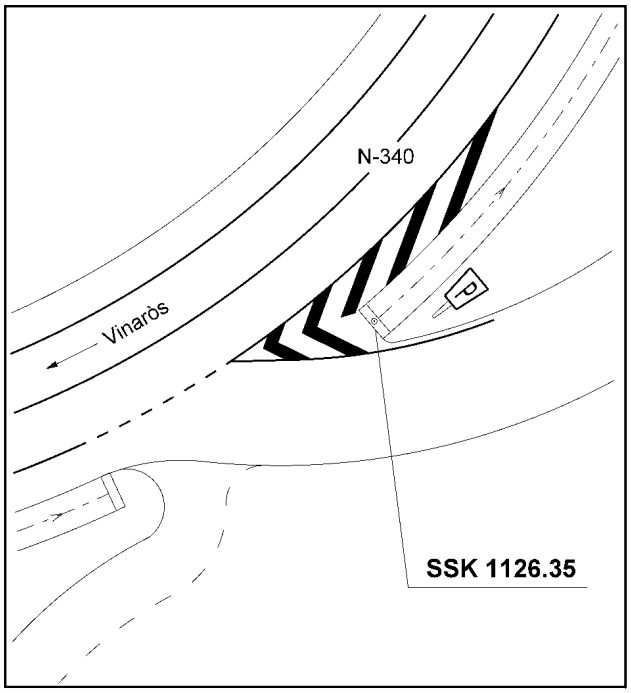

GOBIERNO DE ESPAÑA | MINISTERIO DE TRANSPORTES Y MOVILIDAD SOSTENIBLE | INSTITUTO GEOGRÁFICO NACIONAL

Red de Infraestructuras Geodésicas

Subdirección General de Astronomía y Geodesia

Reseña de Señal de Nivelación

16-ago-2025

Situación Geográfica:

Número: **40226097**

Nombre: **SSK1127,25**

Línea o Ramal: **40226. L´Ampolla - Cambrils (tramo 4 antigua 226)**

Municipio: Vandellòs i l'Hospitalet de l'Infant

Provincia: Tarragona

Hoja MTN50: 498

Señal: Secundaria **En posición:** Vertical

Señalizada: 01 de marzo de 2001

Nivelada: 16 de diciembre de 2002

Datos Geodésicos:

Altitud ortométrica: 31,0402 m.

Geopotencial: 30,427 u.g.p.

Gravedad en superficie: 980242,31 mgals. *Observada*

Cálculo: 01 de mayo de 2008

Coordenadas Geográficas ETRS89:

Longitud: 0° 53' 58,4100"

Latitud: 40° 58' 49,6341"

Altitud elipsoidal: 80,220 m.

Precisión: ± 0,05 m.

Reseña:

Clavo metálico semiesférico incrustado aproximadamente en el Km. 1127,25 de la margen sudeste de la Carretera Nacional N-340 de Cádiz a Barcelona, sobre la esquina norte de la zapata de hormigón que sustenta el antiguo hito kilométrico 215, y a unos 900 m. de la anterior.

Observaciones:

Informe del estado de la Señal en: InfoRN.pdf

Enlaces:

Anterior: 40226096 - SSK1126,35

Posterior: 40226098 - SSK1128,3

Agrupada con:

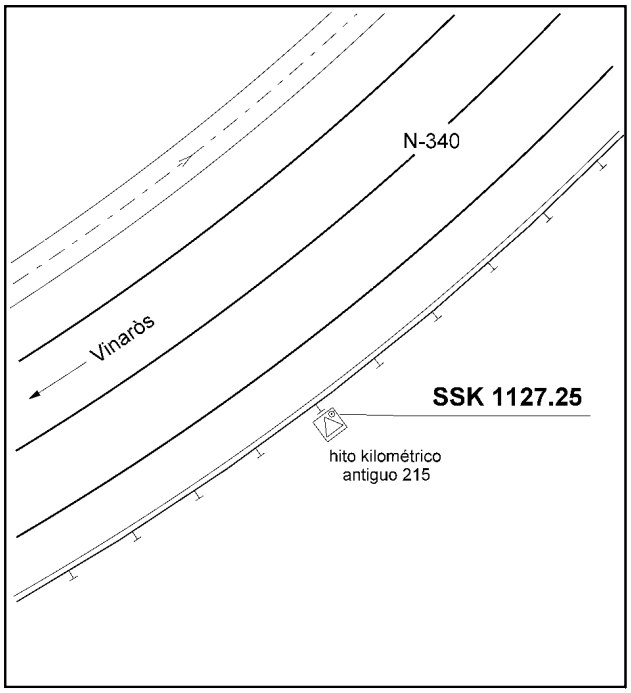

GOBIERNO DE ESPAÑA | MINISTERIO DE TRANSPORTES Y MOVILIDAD SOSTENIBLE | INSTITUTO GEOGRÁFICO NACIONAL

Red de Infraestructuras Geodésicas

Subdirección General de Astronomía y Geodesia

Reseña de Señal de Nivelación

16-ago-2025

Situación Geográfica:

Número: **40226098**

Nombre: **SSK1128,3**

Línea o Ramal: **40226. L´Ampolla - Cambrils (tramo 4 antigua 226)**

Municipio: Vandellòs i l'Hospitalet de l'Infant

Provincia: Tarragona

Hoja MTN50: 498

Señal: Secundaria **En posición:** Vertical

Señalizada: 01 de marzo de 2001

Nivelada: 16 de diciembre de 2002

Datos Geodésicos:

Altitud ortométrica: 16,6910 m.

Geopotencial: 16,3613 u.g.p.

Gravedad en superficie: 980243,44 mgals. *Observada*

Cálculo: 01 de mayo de 2008

Coordenadas Geográficas ETRS89:

Longitud: 0° 54' 26,7300"

Latitud: 40° 59' 15,2770"

Altitud elipsoidal:

Precisión: ± (0,05m - 0,1 m.)

Reseña:

Clavo metálico semiesférico incrustado aproximadamente en el Km. 1128,3 de la margen noroeste de la Carretera Nacional N-340 de Cádiz a Barcelona, sobre la esquina noroeste de un paso de cuneta hormigonado ubicado al norte de una entrada al campo desde el carril de salida de una Estación de Servicio a la Nacional, y a unos 1100 m. de la anterior.

Observaciones:

Informe del estado de la Señal en: InfoRN.pdf

Enlaces:

Anterior: 40226097 - SSK1127,25

Posterior: 40226099 - NGW39

Agrupada con:

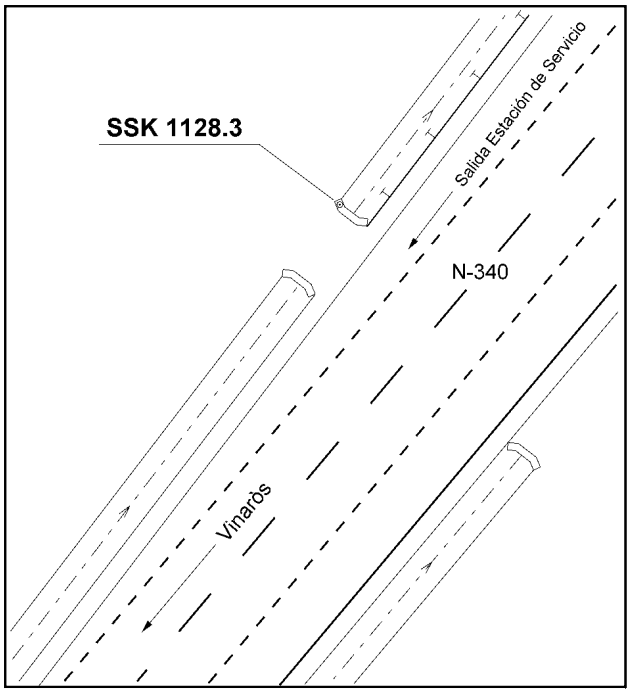

GOBIERNO DE ESPAÑA | MINISTERIO DE TRANSPORTES Y MOVILIDAD SOSTENIBLE | INSTITUTO GEOGRÁFICO NACIONAL

Red de Infraestructuras Geodésicas

Subdirección General de Astronomía y Geodesia

Reseña de Señal de Nivelación

16-ago-2025

Situación Geográfica:

Número: **40226099**

Nombre: **NGW39**

Línea o Ramal: **40226. L´Ampolla - Cambrils (tramo 4 antigua 226)**

Municipio: Vandellòs i l'Hospitalet de l'Infant

Provincia: Tarragona

Hoja MTN50: 498

Señal: Principal **En posición:** Vertical

Señalizada: 01 de marzo de 2001

Nivelada: 16 de diciembre de 2002

Datos Geodésicos:

Altitud ortométrica: 17,9772 m.

Geopotencial: 17,6221 u.g.p.

Gravedad en superficie: 980242,75 mgals. *Observada*

Cálculo: 01 de mayo de 2008

Coordenadas Geográficas ETRS89:

Longitud: 0° 54' 53,8250"

Latitud: 40° 59' 38,3463"

Altitud elipsoidal: 67,116 m.

Precisión: ± 0,05 m.

Reseña:

Clavo metálico semiesférico incrustado aproximadamente en el Km. 1129,2 de la margen noroeste de la Carretera Nacional N-340 de Cádiz a Barcelona, sobre el centro de una alcantarilla ubicada al sur del parking de un taller de automóviles, y a unos 1000 m. de la anterior.

Observaciones:

Informe del estado de la Señal en: InfoRN.pdf

Enlaces:

Anterior: 40226098 - SSK1128,3

Posterior: 40226100 - NGW38

Agrupada con: 40226100 - NGW38.

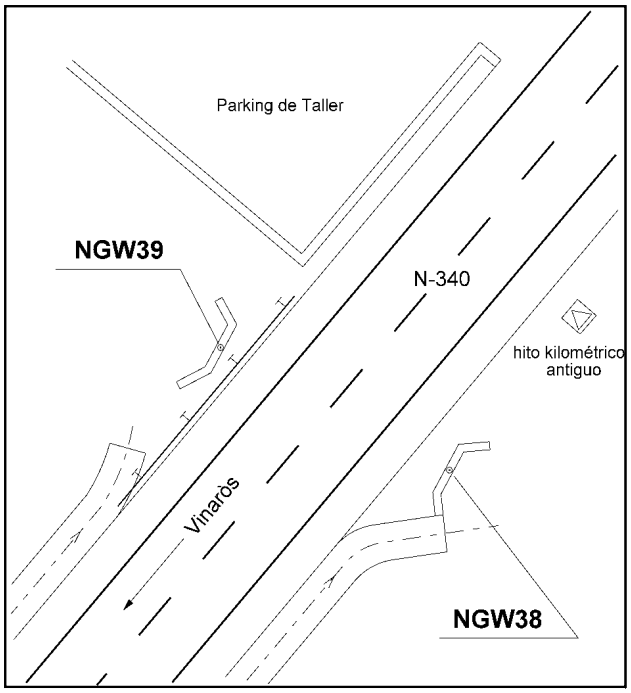

GOBIERNO DE ESPAÑA | MINISTERIO DE TRANSPORTES Y MOVILIDAD SOSTENIBLE | INSTITUTO GEOGRÁFICO NACIONAL

Red de Infraestructuras Geodésicas

Subdirección General de Astronomía y Geodesia

Reseña de Señal de Nivelación

16-ago-2025

Situación Geográfica:

Número: **40226100**

Nombre: **NGW38**

Línea o Ramal: **40226. L´Ampolla - Cambrils (tramo 4 antigua 226)**

Municipio: Vandellòs i l'Hospitalet de l'Infant

Provincia: Tarragona

Hoja MTN50: 498

Señal: Principal **En posición:** Vertical

Señalizada: 01 de marzo de 2001

Nivelada: 16 de diciembre de 2002

Datos Geodésicos:

Altitud ortométrica: 17,9066 m.

Geopotencial: 17,5528 u.g.p.

Gravedad en superficie: 980242,77 mgals. *Calculada*

Cálculo: 01 de mayo de 2008

Coordenadas Geográficas ETRS89:

Longitud: 0° 54' 54"

Latitud: 40° 59' 38"

Altitud elipsoidal:

Precisión: ± (1 m - 10 m.)

Reseña:

Clavo metálico semiesférico incrustado aproximadamente en el Km. 1129,2 de la margen sudeste de la Carretera Nacional N-340 de Cádiz a Barcelona, sobre el centro de una alcantarilla , y en frente de la anterior.

Observaciones:

Informe del estado de la Señal en: InfoRN.pdf

Enlaces:

Anterior: 40226099 - NGW39

Posterior: 40226101 - NAPF68

Agrupada con: 40226099 - NGW39.

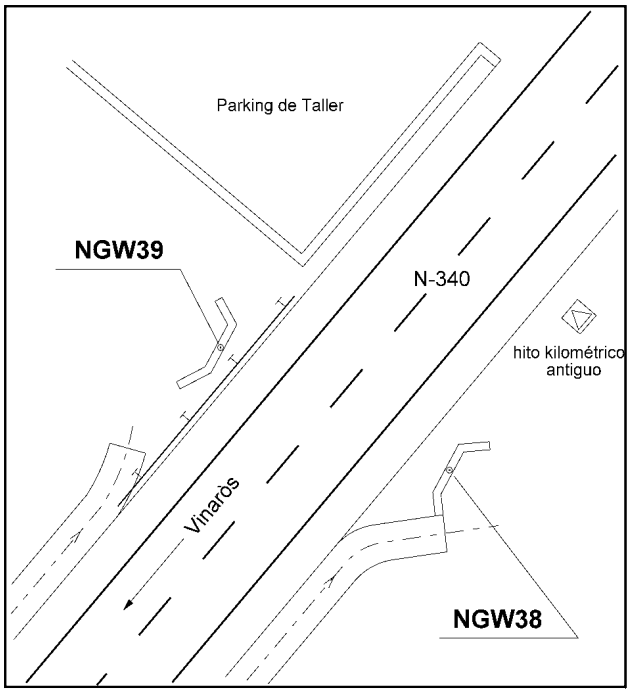

GOBIERNO DE ESPAÑA | MINISTERIO DE TRANSPORTES Y MOVILIDAD SOSTENIBLE | INSTITUTO GEOGRÁFICO NACIONAL

Red de Infraestructuras Geodésicas

Subdirección General de Astronomía y Geodesia

Reseña de Señal de Nivelación

16-ago-2025

Situación Geográfica:

Número: **40226101**

Nombre: **NAPF68**

Línea o Ramal: **40226. L´Ampolla - Cambrils (tramo 4 antigua 226)**

Municipio: Vandellòs i l'Hospitalet de l'Infant

Provincia: Tarragona

Hoja MTN50: 498

Señal: Principal **En posición:** Horizontal

Señalizada:

Nivelada: 16 de diciembre de 2002

Datos Geodésicos:

Altitud ortométrica: 20,3330 m.

Geopotencial: 19,9312 u.g.p.

Gravedad en superficie: 980239,95 mgals. *Calculada*

Cálculo: 01 de mayo de 2008

Coordenadas Geográficas ETRS89:

Longitud: 0° 55' 14"

Latitud: 40° 59' 45"

Altitud elipsoidal:

Precisión: ± (1 m - 10 m.)

Reseña:

Clavo metálico semiesférico incrustado aproximadamente a la altura del Km. 1129,8 de la Carretera Nacional N-340 de Cádiz a Barcelona, en el edificio de la Estación de Ferrocarril de L'Hospitalet de l'Infant, en la esquina O. de la fachada N.O., a 0,42 m. del suelo , y a unos 900 m. de la anterior.

Observaciones:

Informe del estado de la Señal en: InfoRN.pdf

Enlaces:

Anterior: 40226100 - NGW38

Posterior: 40226102 - SSK1130,65

Agrupada con:



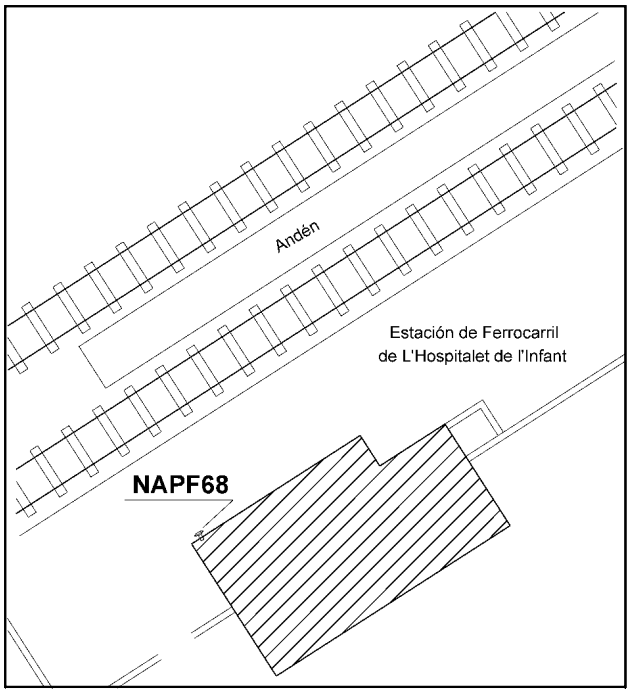

GOBIERNO DE ESPAÑA | MINISTERIO DE TRANSPORTES Y MOVILIDAD SOSTENIBLE | INSTITUTO GEOGRÁFICO NACIONAL

Red de Infraestructuras Geodésicas

Subdirección General de Astronomía y Geodesia

Reseña de Señal de Nivelación

16-ago-2025

Situación Geográfica:

Número: **40226102**

Nombre: **SSK1130,65**

Línea o Ramal: **40226. L´Ampolla - Cambrils (tramo 4 antigua 226)**

Municipio: Mont-roig del Camp

Provincia: Tarragona

Hoja MTN50: 498

Señal: Secundaria **En posición:** Vertical

Señalizada: 28 de febrero de 2001

Nivelada: 16 de diciembre de 2002

Datos Geodésicos:

Altitud ortométrica: 24,7106 m.

Geopotencial: 24,2222 u.g.p.

Gravedad en superficie: 980235,89 mgals. *Observada*

Cálculo: 01 de mayo de 2008

Coordenadas Geográficas ETRS89:

Longitud: 0° 55' 43,7293"

Latitud: 40° 59' 59,4724"

Altitud elipsoidal: 73,825 m.

Precisión: ± 0,05 m.

Reseña:

Clavo metálico semiesférico incrustado aproximadamente en el Km. 1130,65 de la margen sudeste de la Carretera Nacional N-340 de Cádiz a Barcelona, sobre la esquina sudoeste de una zapata de hormigón que sustenta la pata sur de un panel indicador de dirección en la isleta central de las que forman el cruce de esta Nacional con la carretera que lleva a L'Hospitalet de l'Infant , y a unos 800 m. de la anterior.

Observaciones:

Informe del estado de la Señal en: InfoRN.pdf

Enlaces:

Anterior: 40226101 - NAPF68

Posterior: 40226103 - SSK1131,55

Agrupada con:

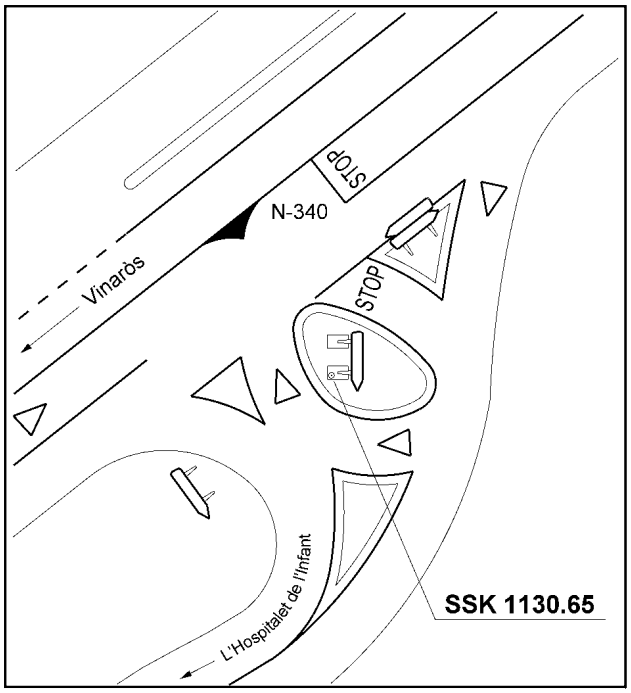

GOBIERNO DE ESPAÑA | MINISTERIO DE TRANSPORTES Y MOVILIDAD SOSTENIBLE | INSTITUTO GEOGRÁFICO NACIONAL

Red de Infraestructuras Geodésicas

Subdirección General de Astronomía y Geodesia

Reseña de Señal de Nivelación

16-ago-2025

Situación Geográfica:

Número: **40226103**

Nombre: **SSK1131,55**

Línea o Ramal: **40226. L´Ampolla - Cambrils (tramo 4 antigua 226)**

Municipio: Mont-roig del Camp

Provincia: Tarragona

Hoja MTN50: 472

Señal: Secundaria **En posición:** Vertical

Señalizada: 28 de febrero de 2001

Nivelada: 16 de diciembre de 2002

Datos Geodésicos:

Altitud ortométrica: 24,0805 m.

Geopotencial: 23,6046 u.g.p.

Gravedad en superficie: 980235,71 mgals. *Observada*

Cálculo: 01 de mayo de 2008

Coordenadas Geográficas ETRS89:

Longitud: 0° 56' 09,4116"

Latitud: 41° 00' 23,9778"

Altitud elipsoidal: 73,198 m.

Precisión: ± 0,05 m.

Reseña:

Clavo metálico semiesférico incrustado aproximadamente en el Km. 1131,55 de la margen noroeste de la Carretera Nacional N-340 de Cádiz a Barcelona a su paso por la Urbanización Miami-Playa, sobre la esquina sudoeste del bordillo de una raqueta ubicada en la salida sur de una Estación de Servicio, y a unos 1000 m. de la anterior.

Observaciones:

Informe del estado de la Señal en: InfoRN.pdf

Enlaces:

Anterior: 40226102 - SSK1130,65

Posterior: 40226104 - SSK1132,7

Agrupada con:



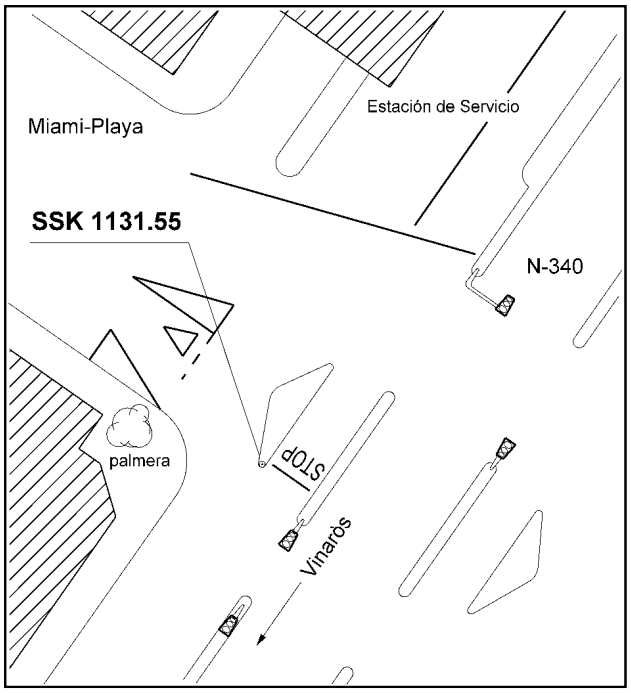

GOBIERNO DE ESPAÑA | MINISTERIO DE TRANSPORTES Y MOVILIDAD SOSTENIBLE | INSTITUTO GEOGRÁFICO NACIONAL

Red de Infraestructuras Geodésicas

Subdirección General de Astronomía y Geodesia

Reseña de Señal de Nivelación

16-ago-2025

Situación Geográfica:

Número: **40226104**

Nombre: **SSK1132,7**

Línea o Ramal: **40226. L´Ampolla - Cambrils (tramo 4 antigua 226)**

Municipio: Mont-roig del Camp

Provincia: Tarragona

Hoja MTN50: 472

Señal: Secundaria **En posición:** Vertical

Señalizada: 28 de febrero de 2001

Nivelada: 16 de diciembre de 2002

Datos Geodésicos:

Altitud ortométrica: 22,8922 m.

Geopotencial: 22,4397 u.g.p.

Gravedad en superficie: 980235,12 mgals. *Observada*

Cálculo: 01 de mayo de 2008

Coordenadas Geográficas ETRS89:

Longitud: 0° 56' 41,9367"

Latitud: 41° 00' 51,3478"

Altitud elipsoidal: 71,954 m.

Precisión: ± 0,05 m.

Reseña:

Clavo metálico semiesférico incrustado aproximadamente en el Km. 1132,7 de la margen noroeste de la Carretera Nacional N-340 de Cádiz a Barcelona a su paso por la Urbanización Miami-Playa, sobre la mitad del lado sudeste de la zapata de hormigón que sustenta un poste de luz dentro de los jardines del Hotel Tropicana, junto su fachada noreste, y a unos 1100 m. de la anterior.

Observaciones:

Informe del estado de la Señal en: InfoRN.pdf

Enlaces:

Anterior: 40226103 - SSK1131,55

Posterior: 40226105 - NGW37

Agrupada con:

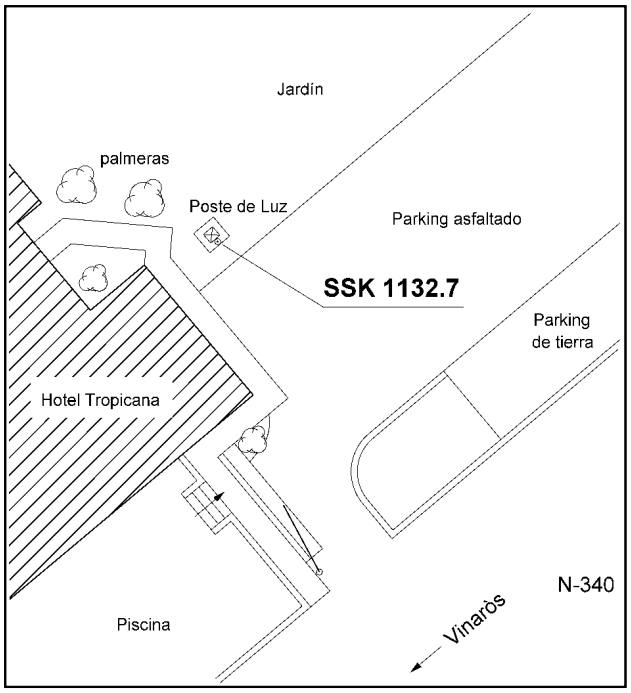

GOBIERNO DE ESPAÑA | MINISTERIO DE TRANSPORTES Y MOVILIDAD SOSTENIBLE | INSTITUTO GEOGRÁFICO NACIONAL

Red de Infraestructuras Geodésicas

Subdirección General de Astronomía y Geodesia

Reseña de Señal de Nivelación

16-ago-2025

Situación Geográfica:

Número: **40226105**

Nombre: **NGW37**

Línea o Ramal: **40226. L´Ampolla - Cambrils (tramo 4 antigua 226)**

Municipio: Mont-roig del Camp

Provincia: Tarragona

Hoja MTN50: 472

Señal: Principal **En posición:** Horizontal

Señalizada: 28 de febrero de 2001

Nivelada: 16 de diciembre de 2002

Datos Geodésicos:

Altitud ortométrica: 13,7266 m.

Geopotencial: 13,4553 u.g.p.

Gravedad en superficie: 980235,49 mgals. *Calculada*

Cálculo: 01 de mayo de 2008

Coordenadas Geográficas ETRS89:

Longitud: 0° 57' 08"

Latitud: 41° 01' 13"

Altitud elipsoidal:

Precisión: ± (1 m - 10 m.)

Reseña:

Clavo metálico semiesférico incrustado aproximadamente en el Km. 1133,7 de la margen noroeste de la Carretera Nacional N-340 de Cádiz a Barcelona, en la esquina oeste de la fachada sudoeste de la caseta de la Generalitát de Catalunya para pesado de vehículos, a 0,1 m. del suelo, y a unos 1000 m. de la anterior.

Observaciones:

Informe del estado de la Señal en: InfoRN.pdf

Enlaces:

Anterior: 40226104 - SSK1132,7

Posterior: 40226106 - NGW36

Agrupada con: 40226106 - NGW36.



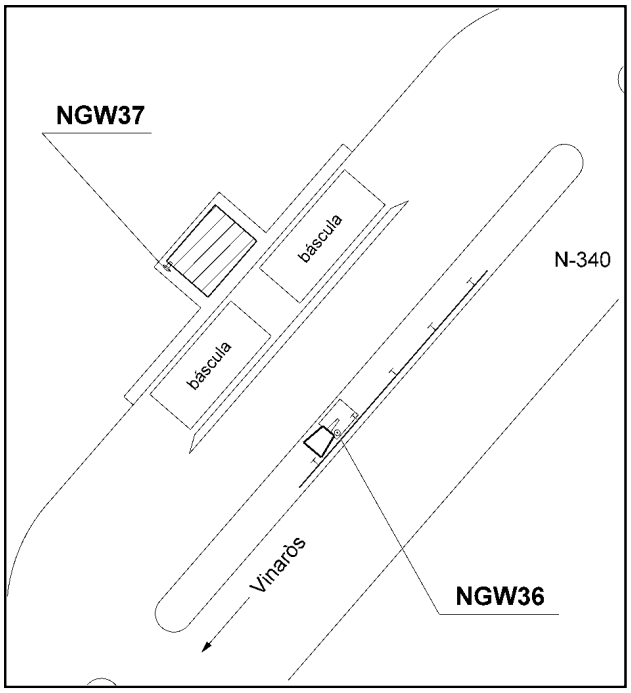

Reseña de Señal de Nivelación

16-ago-2025

Situación Geográfica:

Número: **40226106**
Nombre: **NGW36**
Línea o Ramal: **40226. L´Ampolla - Cambrils (tramo 4 antigua 226)**
Municipio: Mont-roig del Camp
Provincia: Tarragona
Hoja MTN50: 472
Señal: Principal **En posición:** Vertical
Señalizada: 28 de febrero de 2001
Nivelada: 16 de diciembre de 2002

Datos Geodésicos:

Altitud ortométrica: 13,3301 m.
Geopotencial: 13,0667 u.g.p.
Gravedad en superficie: 980235,61 mgals. *Observada*
Cálculo: 01 de mayo de 2008

Coordenadas Geográficas ETRS89:

Longitud: 0° 57' 09,0493"
Latitud: 41° 01' 12,9429"
Altitud elipsoidal: 62,368 m.
Precisión: ± 0,05 m.

Reseña:

Clavo metálico semiesférico incrustado aproximadamente en el Km. 1133,7 de la margen noroeste de la Carretera Nacional N-340 de Cádiz a Barcelona, sobre la esquina sur de la zapata de hormigón que sustenta un cartel de información en la mediana que separa la Nacional de la báscula, y en frente de la anterior.

Observaciones:

Informe del estado de la Señal en: InfoRN.pdf

Enlaces:

Anterior: 40226105 - NGW37
Posterior: 40226107 - SSK1134,15
Agrupada con: 40226105 - NGW37.

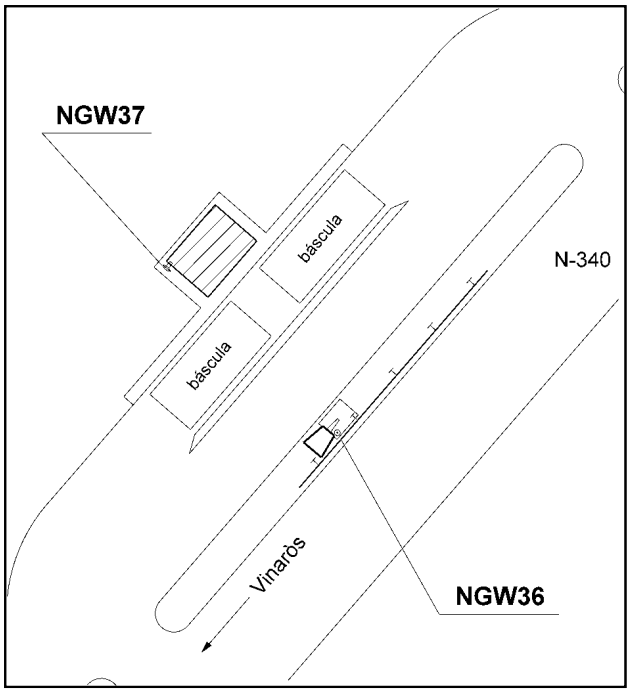

GOBIERNO DE ESPAÑA | MINISTERIO DE TRANSPORTES Y MOVILIDAD SOSTENIBLE | INSTITUTO GEOGRÁFICO NACIONAL

Red de Infraestructuras Geodésicas

Subdirección General de Astronomía y Geodesia

Reseña de Señal de Nivelación

16-ago-2025

Situación Geográfica:

Número: **40226107**

Nombre: **SSK1134,15**

Línea o Ramal: **40226. L´Ampolla - Cambrils (tramo 4 antigua 226)**

Municipio: Mont-roig del Camp

Provincia: Tarragona

Hoja MTN50: 472

Señal: Secundaria **En posición:** Vertical

Señalizada: 28 de febrero de 2001

Nivelada: 16 de diciembre de 2002

Datos Geodésicos:

Altitud ortométrica: 11,8112 m.

Geopotencial: 11,5778 u.g.p.

Gravedad en superficie: 980235,11 mgals. *Observada*

Cálculo: 01 de mayo de 2008

Coordenadas Geográficas ETRS89:

Longitud: 0° 57' 21,0151"

Latitud: 41° 01' 28,7360"

Altitud elipsoidal: 60,881 m.

Precisión: ± 0,05 m.

Reseña:

Clavo metálico semiesférico incrustado aproximadamente en el Km. 1134,15 de la margen noroeste de la Carretera Nacional N-340 de Cádiz a Barcelona, dentro de la Urbanización Villa Romana (en construcción), sobre la zona sur del bordillo de la rotonda ubicada a la entrada norte de la Urbanización, y a unos 600 m. de la anterior.

Observaciones:

Informe del estado de la Señal en: InfoRN.pdf

Enlaces:

Anterior: 40226106 - NGW36

Posterior: 40226108 - SSK1135,1

Agrupada con:



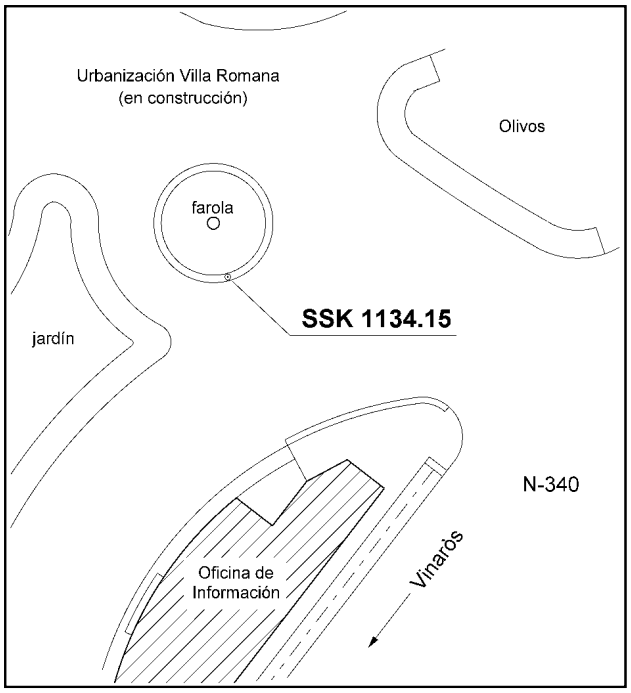

GOBIERNO DE ESPAÑA | MINISTERIO DE TRANSPORTES Y MOVILIDAD SOSTENIBLE | INSTITUTO GEOGRÁFICO NACIONAL

Red de Infraestructuras Geodésicas

Subdirección General de Astronomía y Geodesia

Reseña de Señal de Nivelación

16-ago-2025

Situación Geográfica:

Número: **40226108**

Nombre: **SSK1135,1**

Línea o Ramal: **40226. L´Ampolla - Cambrils (tramo 4 antigua 226)**

Municipio: Mont-roig del Camp

Provincia: Tarragona

Hoja MTN50: 472

Señal: Secundaria **En posición:** Vertical

Señalizada: 28 de febrero de 2001

Nivelada: 16 de diciembre de 2002

Datos Geodésicos:

Altitud ortométrica: 5,8014 m.

Geopotencial: 5,6867 u.g.p.

Gravedad en superficie: 980234,73 mgals. *Calculada*

Cálculo: 01 de mayo de 2008

Coordenadas Geográficas ETRS89:

Longitud: 0° 57' 53"

Latitud: 41° 01' 48"

Altitud elipsoidal:

Precisión: ± (1 m - 10 m.)

Reseña:

Clavo metálico semiesférico incrustado aproximadamente en el Km. 1135,1 de la margen noroeste de la Carretera Nacional N-340 de Cádiz a Barcelona, en la mitad de la parte superior de una alcantarilla que da paso a las aguas del Barranco del Nas, a unos 6 m. del borde de la calzada, y a unos 1100 m. de la anterior.

Observaciones:

Informe del estado de la Señal en: InfoRN.pdf

Enlaces:

Anterior: 40226107 - SSK1134,15

Posterior: 40226109 - SSK1136,3

Agrupada con:

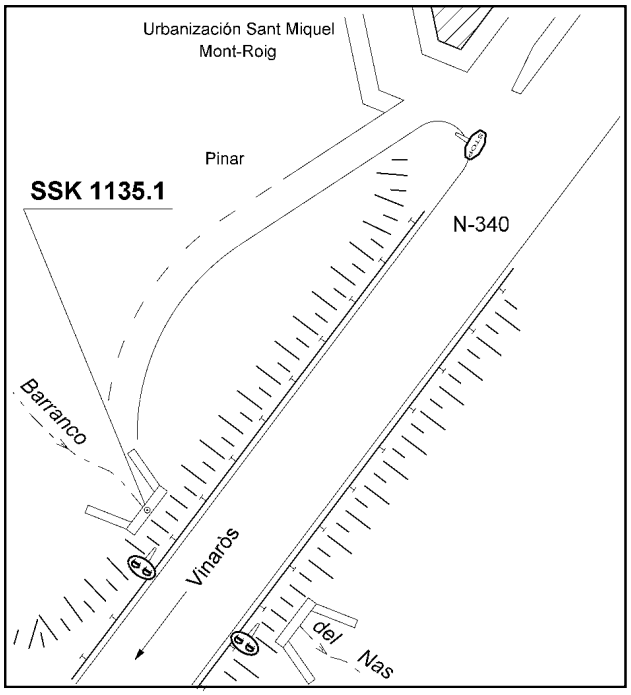

Reseña de Señal de Nivelación

16-ago-2025

Situación Geográfica:

Número: **40226109**
Nombre: **SSK1136,3**
Línea o Ramal: **40226. L´Ampolla - Cambrils (tramo 4 antigua 226)**
Municipio: Mont-roig del Camp
Provincia: Tarragona
Hoja MTN50: 472
Señal: Secundaria **En posición:** Vertical
Señalizada: 28 de febrero de 2001
Nivelada: 16 de diciembre de 2002

Datos Geodésicos:

Altitud ortométrica: 12,5131 m.
Geopotencial: 12,2658 u.g.p.
Gravedad en superficie: 980231,51 mgals. *Observada*
Cálculo: 01 de mayo de 2008

Coordenadas Geográficas ETRS89:

Longitud: 0° 58' 26,4254"
Latitud: 41° 02' 15,9746"
Altitud elipsoidal: 61,580 m.
Precisión: ± 0,05 m.

Reseña:

Clavo metálico semiesférico incrustado aproximadamente en el Km. 1136,3 de la margen sudeste de la Carretera Nacional N-340 de Cádiz a Barcelona, en la esquina de la ampliación de ancho del muro de hormigón que soporta la bionda, en frente de una alcantarilla, y a unos 1250 m. de la anterior.

Observaciones:

Informe del estado de la Señal en: InfoRN.pdf

Enlaces:

Anterior: 40226108 - SSK1135,1
Posterior: 40226110 - SSK1137,1
Agrupada con:

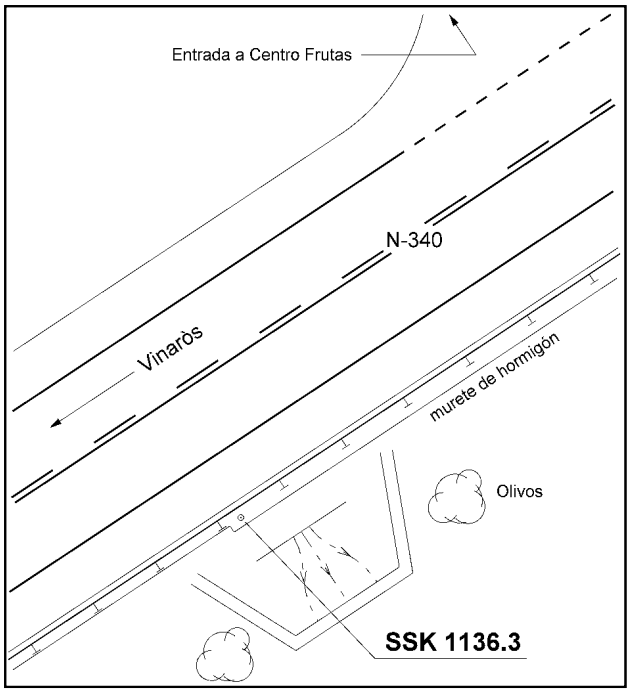

GOBIERNO DE ESPAÑA | MINISTERIO DE TRANSPORTES Y MOVILIDAD SOSTENIBLE | INSTITUTO GEOGRÁFICO NACIONAL

Red de Infraestructuras Geodésicas

Subdirección General de Astronomía y Geodesia

Reseña de Señal de Nivelación

16-ago-2025

Situación Geográfica:

Número: **40226110**

Nombre: **SSK1137,1**

Línea o Ramal: **40226. L´Ampolla - Cambrils (tramo 4 antigua 226)**

Municipio: Mont-roig del Camp

Provincia: Tarragona

Hoja MTN50: 472

Señal: Secundaria **En posición:** Vertical

Señalizada: 28 de febrero de 2001

Nivelada: 16 de diciembre de 2002

Datos Geodésicos:

Altitud ortométrica: 11,6737 m.

Geopotencial: 11,443 u.g.p.

Gravedad en superficie: 980231,1 mgals. *Observada*

Cálculo: 01 de mayo de 2008

Coordenadas Geográficas ETRS89:

Longitud: 0° 58' 53,9881"

Latitud: 41° 02' 29,2577"

Altitud elipsoidal: 60,759 m.

Precisión: ± 0,05 m.

Reseña:

Clavo metálico semiesférico incrustado aproximadamente en el Km. 1137,1 de la margen sudeste de la Carretera Nacional N-340 de Cádiz a Barcelona, en el centro de la parte superior de una alcantarilla ubicada en la isleta formada por el camino que saliendo de la Nacional pasa por debajo del ferrocarril dirección sudeste, al sudoeste de la entrada al Camping Marius, y a unos 800 m. de la anterior.

Observaciones:

Informe del estado de la Señal en: InfoRN.pdf

Enlaces:

Anterior: 40226109 - SSK1136,3

Posterior: 40226111 - NAPF63

Agrupada con:



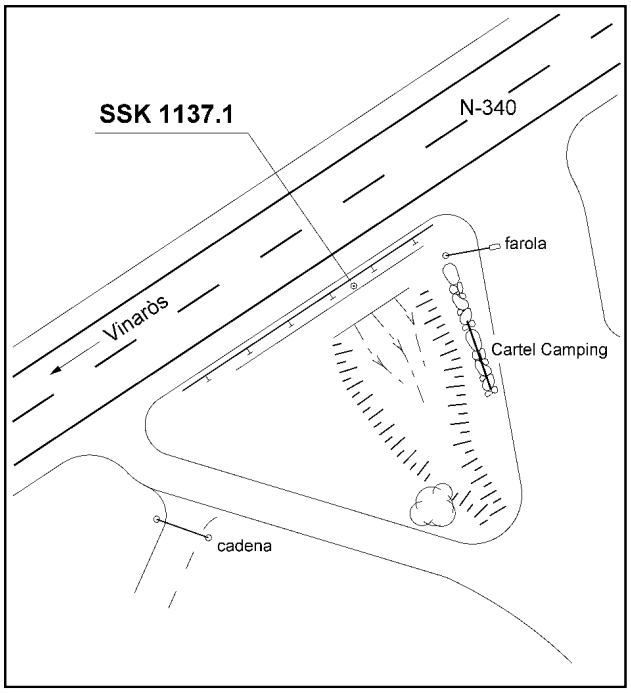

GOBIERNO DE ESPAÑA | MINISTERIO DE TRANSPORTES Y MOVILIDAD SOSTENIBLE | INSTITUTO GEOGRÁFICO NACIONAL

Red de Infraestructuras Geodésicas

Subdirección General de Astronomía y Geodesia

Reseña de Señal de Nivelación

16-ago-2025

Situación Geográfica:

Número: **40226111**

Nombre: **NAPF63**

Línea o Ramal: **40226. L´Ampolla - Cambrils (tramo 4 antigua 226)**

Municipio: Mont-roig del Camp

Provincia: Tarragona

Hoja MTN50: 472

Señal: Principal **En posición:** Horizontal

Señalizada:

Nivelada: 16 de diciembre de 2002

Datos Geodésicos:

Altitud ortométrica: 11,6582 m.

Geopotencial: 11,4278 u.g.p.

Gravedad en superficie: 980230,96 mgals. *Calculada*

Cálculo: 01 de mayo de 2008

Coordenadas Geográficas ETRS89:

Longitud: 0° 59' 26"

Latitud: 41° 02' 41"

Altitud elipsoidal:

Precisión: ± (1 m - 10 m.)

Reseña:

Clavo metálico semiesférico incrustado a la altura del Km. 1137,9 de la margen sudeste de la Carretera Nacional N-340 de Cádiz a Barcelona, junto a la esquina sur de la fachada sudoeste de la Estación de Ferrocarril de Montroig, a 0,4 m. del suelo, y a unos 1000 m. de la anterior.

Observaciones:

Informe del estado de la Señal en: InfoRN.pdf

Enlaces:

Anterior: 40226110 - SSK1137,1

Posterior: 40226112 - NAPF62

Agrupada con: 40226112 - NAPF62.



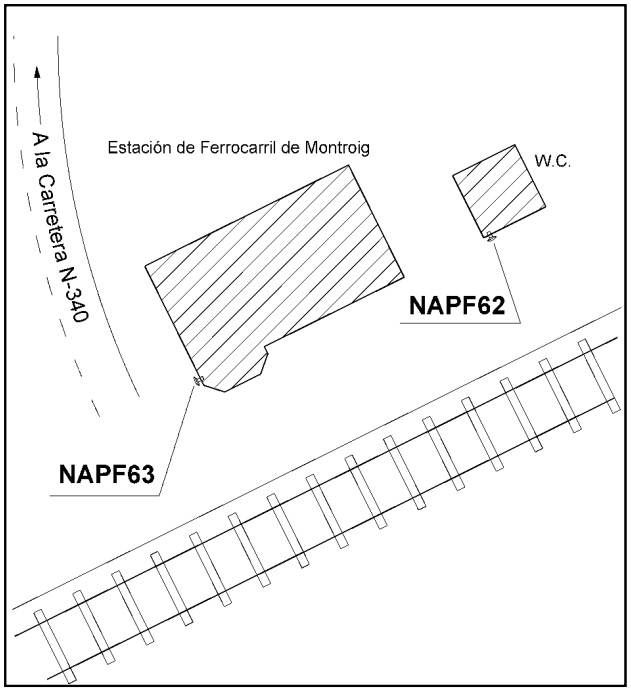

GOBIERNO DE ESPAÑA | MINISTERIO DE TRANSPORTES Y MOVILIDAD SOSTENIBLE | INSTITUTO GEOGRÁFICO NACIONAL

Red de Infraestructuras Geodésicas

Subdirección General de Astronomía y Geodesia

Reseña de Señal de Nivelación

16-ago-2025

Situación Geográfica:

Número: **40226112**

Nombre: **NAPF62**

Línea o Ramal: **40226. L´Ampolla - Cambrils (tramo 4 antigua 226)**

Municipio: Mont-roig del Camp

Provincia: Tarragona

Hoja MTN50: 472

Señal: Principal **En posición:** Horizontal

Señalizada:

Nivelada: 16 de diciembre de 2002

Datos Geodésicos:

Altitud ortométrica: 11,7635 m.

Geopotencial: 11,531 u.g.p.

Gravedad en superficie: 980230,93 mgals. *Observada*

Cálculo: 01 de mayo de 2008

Coordenadas Geográficas ETRS89:

Longitud: 0° 59' 27,4397"

Latitud: 41° 02' 41,9610"

Altitud elipsoidal: 60,719 m.

Precisión: ± (0,05m - 0,1 m.)

Reseña:

Clavo metálico semiesférico incrustado a la altura del Km. 1137,9 de la margen sudeste de la Carretera Nacional N-340 de Cádiz a Barcelona, junto a la esquina oeste de la fachada sudeste de la caseta de W.C. de la Estación de Ferrocarril de Montroig, a 0,25 m. del suelo, y a unos 50 m. de la anterior.

Observaciones:

Informe del estado de la Señal en: InfoRN.pdf

Enlaces:

Anterior: 40226111 - NAPF63

Posterior: 40226113 - SSK1138,75

Agrupada con: 40226111 - NAPF63.



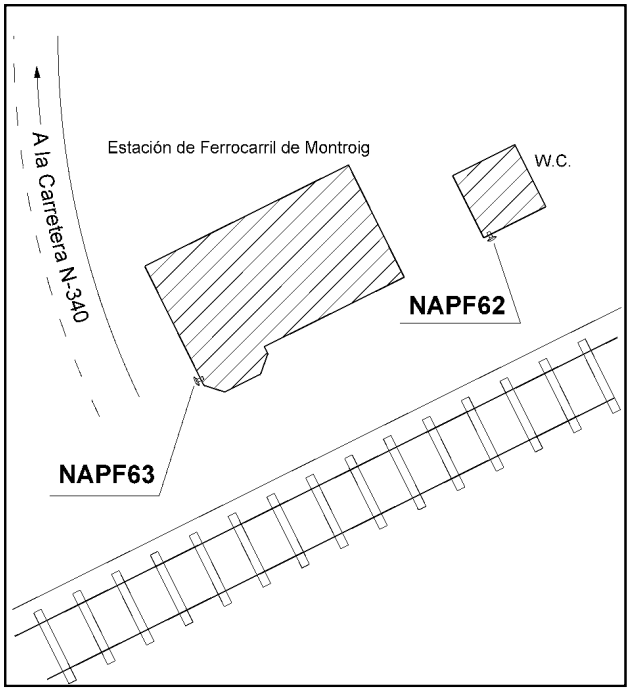

GOBIERNO DE ESPAÑA | MINISTERIO DE TRANSPORTES Y MOVILIDAD SOSTENIBLE | INSTITUTO GEOGRÁFICO NACIONAL

Red de Infraestructuras Geodésicas

Subdirección General de Astronomía y Geodesia

Reseña de Señal de Nivelación

16-ago-2025

Situación Geográfica:

Número: **40226113**

Nombre: **SSK1138,75**

Línea o Ramal: **40226. L´Ampolla - Cambrils (tramo 4 antigua 226)**

Municipio: Mont-roig del Camp

Provincia: Tarragona

Hoja MTN50: 472

Señal: Secundaria **En posición:** Vertical

Señalizada: 28 de febrero de 2001

Nivelada: 16 de diciembre de 2002

Datos Geodésicos:

Altitud ortométrica: 11,8298 m.

Geopotencial: 11,5959 u.g.p.

Gravedad en superficie: 980230,7 mgals. *Observada*

Cálculo: 01 de mayo de 2008

Coordenadas Geográficas ETRS89:

Longitud: 0° 59' 50,8092"

Latitud: 41° 02' 54,2639"

Altitud elipsoidal:

Precisión: ± (0,05m - 0,1 m.)

Reseña:

Clavo metálico semiesférico incrustado aproximadamente en el Km. 1138,75 de la margen noroeste de la Carretera Nacional N-340 de Cádiz a Barcelona, en la esquina sur de la zapata de hormigón que sustenta un poste de hormigón ubicado en la isleta de más al sudeste de las tres que forman la entrada al Restaurante Mas d'en Gassó, y a unos 900 m. de la anterior.

Observaciones:

Informe del estado de la Señal en: InfoRN.pdf

Enlaces:

Anterior: 40226112 - NAPF62

Posterior: 40226114 - SSK1139,5

Agrupada con:



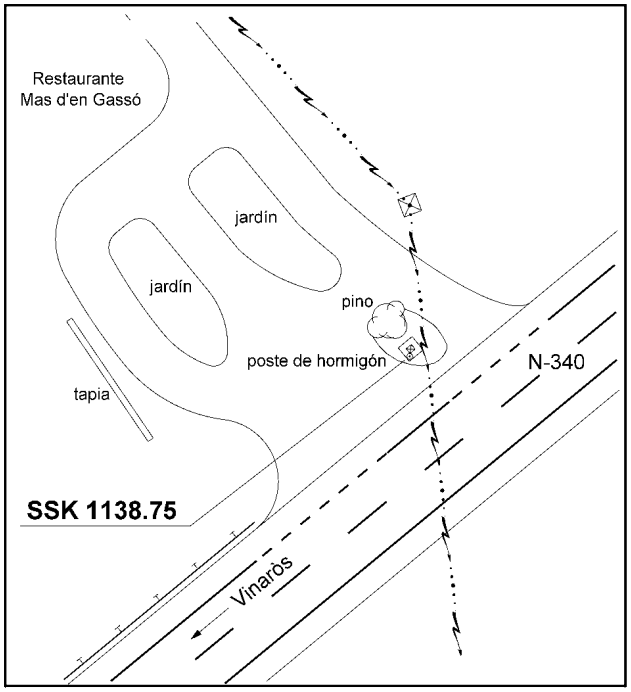

Reseña de Señal de Nivelación

16-ago-2025

Situación Geográfica:

Número: **40226114**
Nombre: **SSK1139,5**
Línea o Ramal: **40226. L´Ampolla - Cambrils (tramo 4 antigua 226)**
Municipio: Mont-roig del Camp
Provincia: Tarragona
Hoja MTN50: 472
Señal: Secundaria **En posición:** Vertical
Señalizada: 17 de enero de 2003
Nivelada: 16 de diciembre de 2002

Datos Geodésicos:

Altitud ortométrica: 15,5023 m.
Geopotencial: 15,1959 u.g.p.
Gravedad en superficie: 980229,05 mgals. *Observada*
Cálculo: 01 de mayo de 2008

Coordenadas Geográficas ETRS89:

Longitud: 1° 00' 18,1996"
Latitud: 41° 03' 13,2087"
Altitud elipsoidal: 64,649 m.
Precisión: ± (0,05m - 0,1 m.)

Reseña:

Clavo de latón incrustado aproximadamente en el Km. 1139,5 de la margen noroeste de la Carretera Nacional N-340 de Cádiz a Barcelona, en la esquina Sur del flanco Este del paso de cuneta hormigonado que permite el acceso a una vivienda particular sobre una acequia de drenaje de aguas de la calzada, y a unos 950 m. de la anterior.

Observaciones:

Sustituye a la señalizada el 28 de febrero de 2001 por haber desaparecido. Nueva señalización por Geomap S.A.

Informe del estado de la Señal en: InfoRN.pdf

Enlaces:

Anterior: 40226113 - SSK1138,75
Posterior: 40226115 - SSK1140,5
Agrupada con:

No existe fotografía

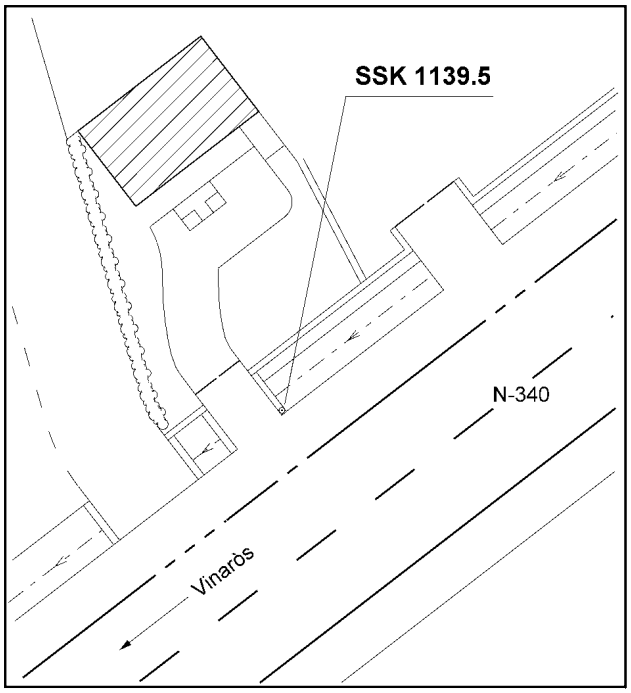

Reseña de Señal de Nivelación

16-ago-2025

Situación Geográfica:

Número: **40226115**
Nombre: **SSK1140,5**
Línea o Ramal: **40226. L´Ampolla - Cambrils (tramo 4 antigua 226)**
Municipio: Mont-roig del Camp
Provincia: Tarragona
Hoja MTN50: 472
Señal: Secundaria **En posición:** Vertical
Señalizada: 28 de febrero de 2001
Nivelada: 16 de diciembre de 2002

Datos Geodésicos:

Altitud ortométrica: 18,1588 m.
Geopotencial: 17,7997 u.g.p.
Gravedad en superficie: 980227,75 mgals. *Observada*
Cálculo: 01 de mayo de 2008

Coordenadas Geográficas ETRS89:

Longitud: 1° 00' 48,5502"
Latitud: 41° 03' 31,5694"
Altitud elipsoidal: 67,248 m.
Precisión: ± (0,05m - 0,1 m.)

Reseña:

Clavo metálico semiesférico incrustado aproximadamente en el Km. 1140,5 de la margen noroeste de la Carretera Nacional N-340 de Cádiz a Barcelona, sobre la parte superior del estribo noroeste del puente que cruza la Riera de Riudecanyes, y a unos 1000 m. de la anterior.

Observaciones:

Informe del estado de la Señal en: InfoRN.pdf

Enlaces:

Anterior: 40226114 - SSK1139,5
Posterior: 40226116 - NGW35
Agrupada con:

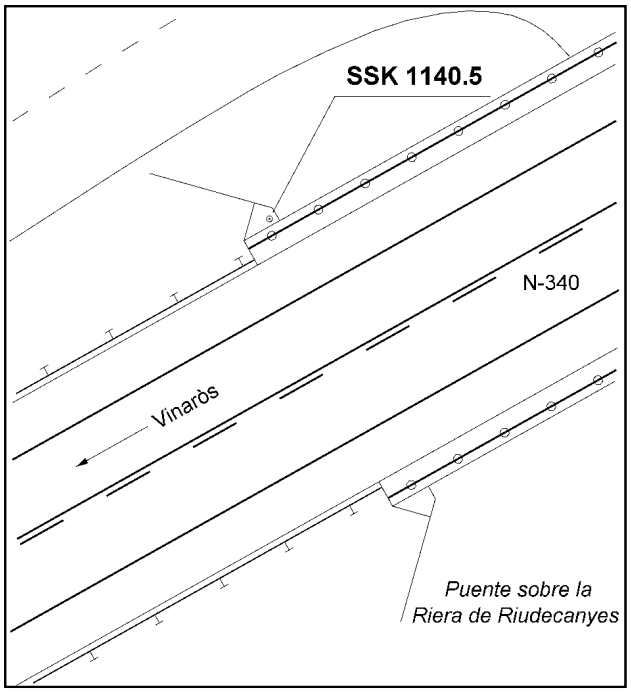

GOBIERNO DE ESPAÑA | MINISTERIO DE TRANSPORTES Y MOVILIDAD SOSTENIBLE | INSTITUTO GEOGRÁFICO NACIONAL

Red de Infraestructuras Geodésicas

Subdirección General de Astronomía y Geodesia

Reseña de Señal de Nivelación

16-ago-2025

Situación Geográfica:

Número: **40226116**

Nombre: **NGW35**

Línea o Ramal: **40226. L´Ampolla - Cambrils (tramo 4 antigua 226)**

Municipio: Cambrils

Provincia: Tarragona

Hoja MTN50: 472

Señal: Principal **En posición:** Vertical

Señalizada: 28 de febrero de 2001

Nivelada: 16 de diciembre de 2002

Datos Geodésicos:

Altitud ortométrica: 20,0770 m.

Geopotencial: 19,68 u.g.p.

Gravedad en superficie: 980227,03 mgals. *Calculada*

Cálculo: 01 de mayo de 2008

Coordenadas Geográficas ETRS89:

Longitud: 1° 01' 20"

Latitud: 41° 03' 46"

Altitud elipsoidal:

Precisión: ± (1 m - 10 m.)

Reseña:

Clavo metálico semiesférico incrustado aproximadamente en el Km. 1141,275 de la margen noroeste de la Carretera Nacional N-340 de Cádiz a Barcelona, y en la margen noreste del carretera que permite el cambio de sentido, sobre la esquina sur de una alcantarilla ubicada junto a esta última carretera, y a unos 900 m. de la anterior.

Observaciones:

Informe del estado de la Señal en: InfoRN.pdf

Enlaces:

Anterior: 40226115 - SSK1140,5

Posterior: 40226117 - NGW34

Agrupada con: 40226117 - NGW34.

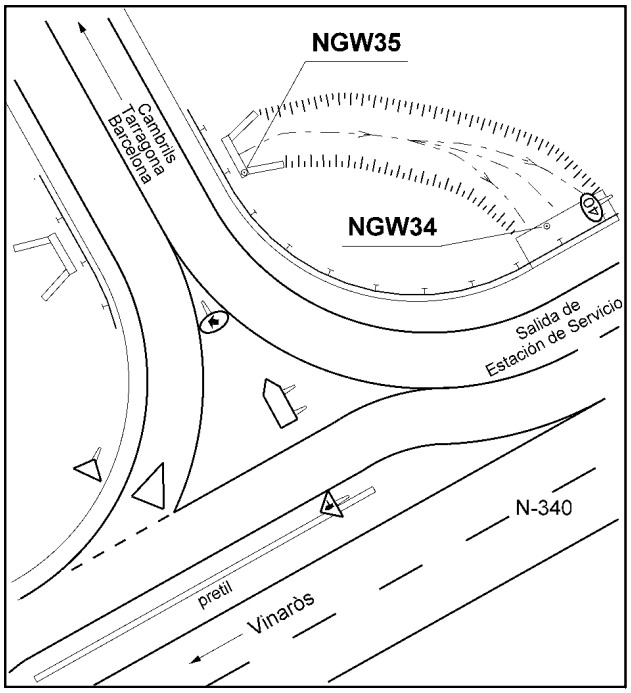

Reseña de Señal de Nivelación

16-ago-2025

Situación Geográfica:

Número: **40226117**
Nombre: **NGW34**
Línea o Ramal: **40226. L´Ampolla - Cambrils (tramo 4 antigua 226)**
Municipio: Cambrils
Provincia: Tarragona
Hoja MTN50: 472
Señal: Principal **En posición:** Vertical
Señalizada: 28 de febrero de 2001
Nivelada: 16 de diciembre de 2002

Datos Geodésicos:

Altitud ortométrica: 19,9305 m.
Geopotencial: 19,5364 u.g.p.
Gravedad en superficie: 980227,08 mgals. *Observada*
Cálculo: 01 de mayo de 2008

Coordenadas Geográficas ETRS89:

Longitud: 1° 01' 21,2613"
Latitud: 41° 03' 45,3982"
Altitud elipsoidal: 68,997 m.
Precisión: ± 0,05 m.

Reseña:

Clavo metálico semiesférico incrustado aproximadamente en el Km. 1141,275 de la margen noroeste de la Carretera Nacional N-340 de Cádiz a Barcelona, sobre el borde noroeste de una alcantarilla ubicada al este de la intersección para el cambio de sentido, entre el primer y segundo ojo (empezando desde el oeste) de dicha alcantarilla.

Observaciones:

Informe del estado de la Señal en: InfoRN.pdf

Enlaces:

Anterior: 40226116 - NGW35
Posterior: 40226118 - SSK1142,15
Agrupada con: 40226116 - NGW35.



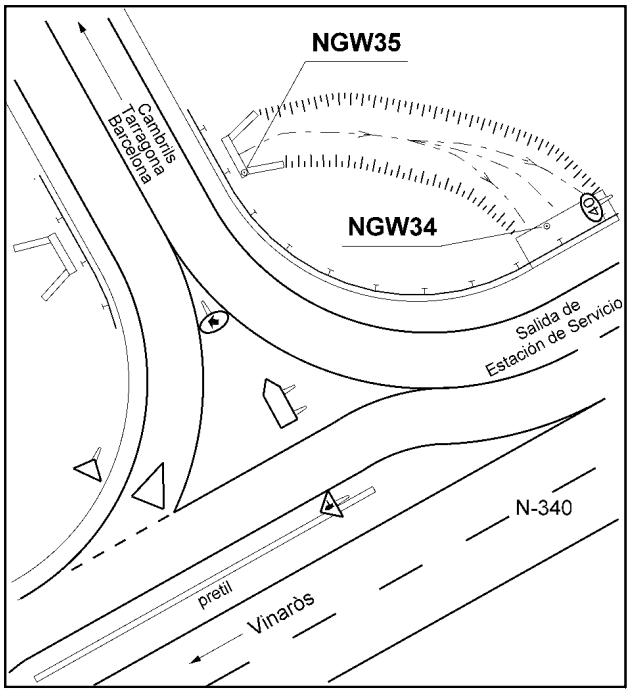

GOBIERNO DE ESPAÑA | MINISTERIO DE TRANSPORTES Y MOVILIDAD SOSTENIBLE | INSTITUTO GEOGRÁFICO NACIONAL

Red de Infraestructuras Geodésicas

Subdirección General de Astronomía y Geodesia

Reseña de Señal de Nivelación

16-ago-2025

Situación Geográfica:

Número: **40226118**

Nombre: **SSK1142,15**

Línea o Ramal: **40226. L´Ampolla - Cambrils (tramo 4 antigua 226)**

Municipio: Cambrils

Provincia: Tarragona

Hoja MTN50: 472

Señal: Secundaria **En posición:** Vertical

Señalizada: 27 de febrero de 2001

Nivelada: 16 de diciembre de 2002

Datos Geodésicos:

Altitud ortométrica: 20,4552 m.

Geopotencial: 20,0508 u.g.p.

Gravedad en superficie: 980228,04 mgals. *Observada*

Cálculo: 01 de mayo de 2008

Coordenadas Geográficas ETRS89:

Longitud: 1° 01' 56,1078"

Latitud: 41° 03' 54,7156"

Altitud elipsoidal: 69,490 m.

Precisión: ± (0,05m - 0,1 m.)

Reseña:

Clavo metálico semiesférico incrustado aproximadamente en el Km. 1142,15 de la margen noroeste de la Carretera Nacional N-340 de Cádiz a Barcelona, sobre el centro de un paso de cuneta hormigonado ubicado al oeste del carril de tierra que permite el acceso a la Urbanización El Dorado según se viene de Tarragona, y a unos 950 m. de la anterior.

Observaciones:

Informe del estado de la Señal en: InfoRN.pdf

Enlaces:

Anterior: 40226117 - NGW34

Posterior: 40226119 - SSK1143,2

Agrupada con:



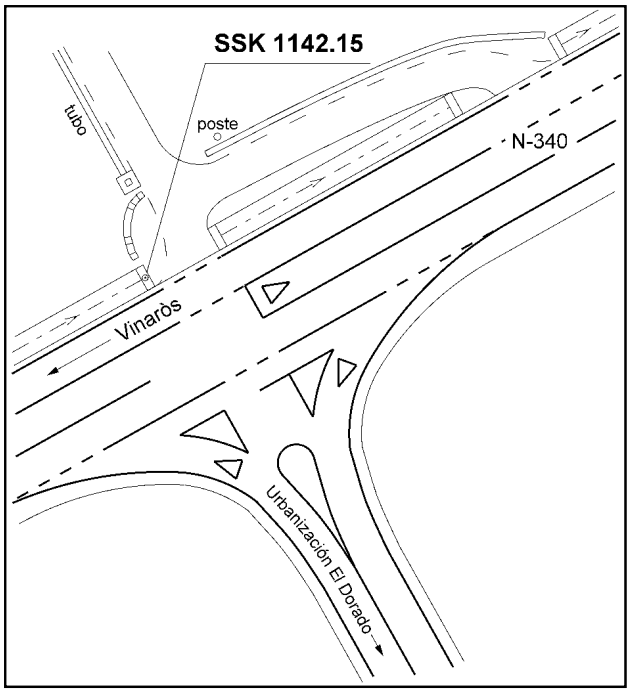

GOBIERNO DE ESPAÑA | MINISTERIO DE TRANSPORTES Y MOVILIDAD SOSTENIBLE | INSTITUTO GEOGRÁFICO NACIONAL

Red de Infraestructuras Geodésicas

Subdirección General de Astronomía y Geodesia

Reseña de Señal de Nivelación

16-ago-2025

Situación Geográfica:

Número: **40226119**

Nombre: **SSK1143,2**

Línea o Ramal: **40226. L´Ampolla - Cambrils (tramo 4 antigua 226)**

Municipio: Cambrils

Provincia: Tarragona

Hoja MTN50: 472

Señal: Secundaria **En posición:** Vertical

Señalizada: 27 de febrero de 2001

Nivelada: 16 de diciembre de 2002

Datos Geodésicos:

Altitud ortométrica: 22,3618 m.

Geopotencial: 21,9197 u.g.p.

Gravedad en superficie: 980227,83 mgals. *Calculada*

Cálculo: 01 de mayo de 2008

Coordenadas Geográficas ETRS89:

Longitud: 1° 02' 38"

Latitud: 41° 04' 06"

Altitud elipsoidal:

Precisión: ± (1 m - 10 m.)

Reseña:

Clavo metálico semiesférico incrustado aproximadamente a la altura del Km. 1143,2 de la margen sur de la Carretera Nacional N-340 de Cádiz a Barcelona, en la margen oeste de la carretera que comunica dicha Nacional con el Barri de la Llosa, sobre la esquina noroeste del hormigón que forma el puente que cruza sobre la línea de ferrocarril, y a unos 1100 m. de la anterior.

Observaciones:

Informe del estado de la Señal en: InfoRN.pdf

Enlaces:

Anterior: 40226118 - SSK1142,15

Posterior: 40226120 - SSK1144,15

Agrupada con:



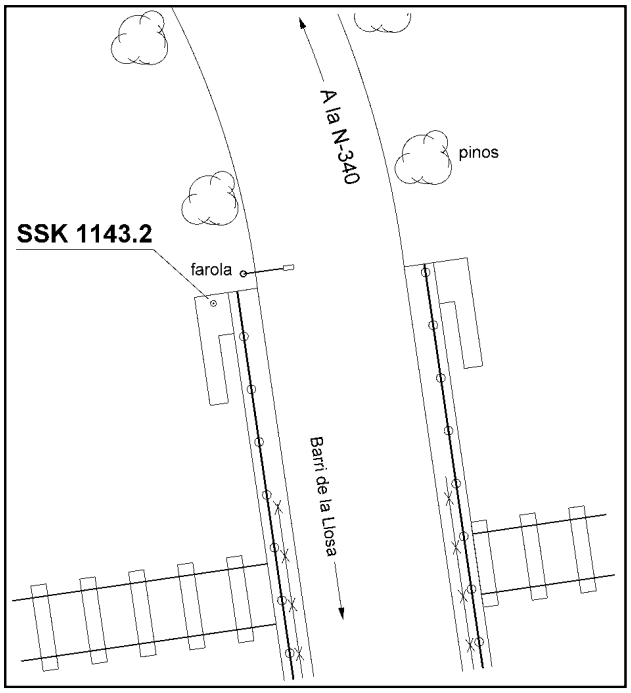

Reseña de Señal de Nivelación

16-ago-2025

Situación Geográfica:

Número: **40226120**
Nombre: **SSK1144,15**
Línea o Ramal: **40226. L´Ampolla - Cambrils (tramo 4 antigua 226)**
Municipio: Cambrils
Provincia: Tarragona
Hoja MTN50: 472
Señal: Secundaria **En posición:** Vertical
Señalizada: 27 de febrero de 2001
Nivelada: 16 de diciembre de 2002

Datos Geodésicos:

Altitud ortométrica: 20,9615 m.
Geopotencial: 20,547 u.g.p.
Gravedad en superficie: 980228,28 mgals. *Observada*
Cálculo: 01 de mayo de 2008

Coordenadas Geográficas ETRS89:

Longitud: 1° 03' 18,2466''
Latitud: 41° 04' 20,5128''
Altitud elipsoidal: 69,954 m.
Precisión: ± 0,05 m.

Reseña:

Clavo metálico semiesférico incrustado aproximadamente en el Km. 1144,15 de la margen norte de la Carretera Nacional N-340 de Cádiz a Barcelona, sobre la esquina este del muro de contención que empieza en el extremo oeste del puente que cruza la Riera d'Alforja y separa la Nacional de una calle soportando los quitamiedos de hormigón, junto al primer quitamiedos y a unos 1100 m. de la anterior.

Observaciones:

Informe del estado de la Señal en: InfoRN.pdf

Enlaces:

Anterior: 40226119 - SSK1143,2
Posterior: 40226121 - SSK1145,25
Agrupada con:



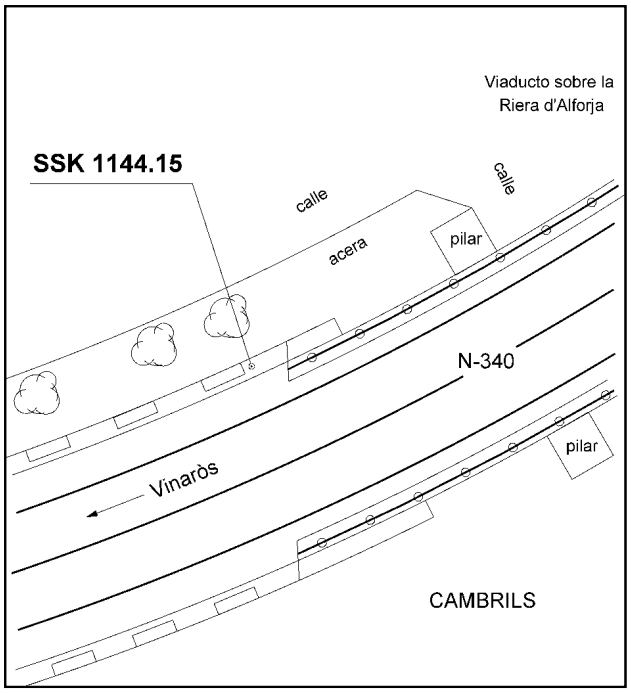

GOBIERNO DE ESPAÑA | MINISTERIO DE TRANSPORTES Y MOVILIDAD SOSTENIBLE | INSTITUTO GEOGRÁFICO NACIONAL

Red de Infraestructuras Geodésicas

Subdirección General de Astronomía y Geodesia

Reseña de Señal de Nivelación

16-ago-2025

Situación Geográfica:

Número: **40226121**

Nombre: **SSK1145,25**

Línea o Ramal: **40226. L´Ampolla - Cambrils (tramo 4 antigua 226)**

Municipio: Vinyols i els Arcs

Provincia: Tarragona

Hoja MTN50: 472

Señal: Secundaria **En posición:** Vertical

Señalizada: 27 de febrero de 2001

Nivelada: 16 de diciembre de 2002

Datos Geodésicos:

Altitud ortométrica: 29,8890 m.

Geopotencial: 29,298 u.g.p.

Gravedad en superficie: 980227,79 mgals. *Observada*

Cálculo: 01 de mayo de 2008

Coordenadas Geográficas ETRS89:

Longitud: 1° 03' 51,9852"

Latitud: 41° 04' 43,4111"

Altitud elipsoidal: 78,940 m.

Precisión: ± (0,05m - 0,1 m.)

Reseña:

Clavo metálico semiesférico incrustado aproximadamente en el Km. 1145,25 de la margen noroeste de la Carretera Nacional N-340 de Cádiz a Barcelona, sobre el bordillo que foma la acera que rodea un Centro comercial ubicado junto a la margen oeste del Barranco dels Hospitals, en el chaflán sudeste que hace dicha acera, y a unos 1100 m. de la anterior.

Observaciones:

Informe del estado de la Señal en: InfoRN.pdf

Enlaces:

Anterior: 40226120 - SSK1144,15

Posterior: 40226122 - NGW33

Agrupada con:



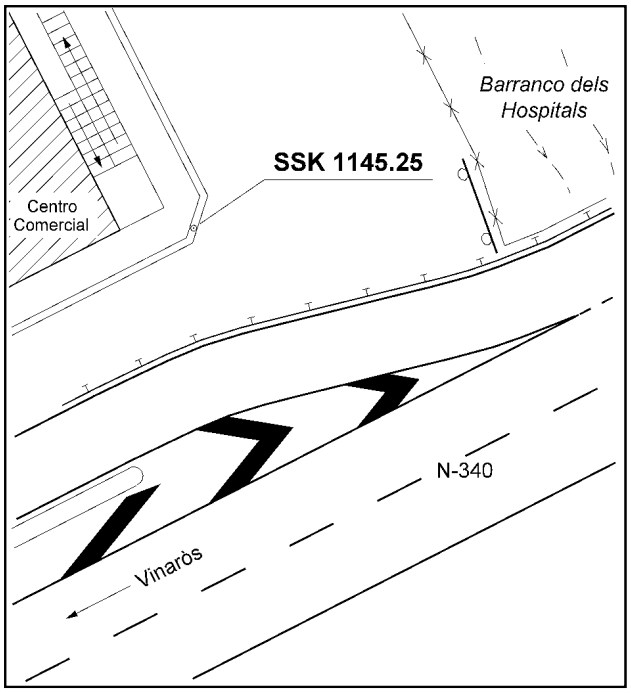

GOBIERNO DE ESPAÑA | MINISTERIO DE TRANSPORTES Y MOVILIDAD SOSTENIBLE | INSTITUTO GEOGRÁFICO NACIONAL

Red de Infraestructuras Geodésicas

Subdirección General de Astronomía y Geodesia

Reseña de Señal de Nivelación

16-ago-2025

Situación Geográfica:

Número: **40226122**

Nombre: **NGW33**

Línea o Ramal: **40226. L´Ampolla - Cambrils (tramo 4 antigua 226)**

Municipio: Vinyols i els Arcs

Provincia: Tarragona

Hoja MTN50: 472

Señal: Principal **En posición:** Vertical

Señalizada: 27 de febrero de 2001

Nivelada: 16 de diciembre de 2002

Datos Geodésicos:

Altitud ortométrica: 29,4792 m.

Geopotencial: 28,8964 u.g.p.

Gravedad en superficie: 980228,9 mgals. *Calculada*

Cálculo: 01 de mayo de 2008

Coordenadas Geográficas ETRS89:

Longitud: 1° 04' 26"

Latitud: 41° 04' 56"

Altitud elipsoidal:

Precisión: ± (1 m - 10 m.)

Reseña:

Clavo metálico semiesférico incrustado aproximadamente en el Km. 1146,15 de la margen sudeste de la Carretera Nacional N-340 de Cádiz a Barcelona, sobre el primer pilar situado más al O. de los que sustentan el puente que cruza la Nacional sobre la Riera de Maspujols o de Riudoms, y a unos 950 m. de la anterior.

Observaciones:

Informe del estado de la Señal en: InfoRN.pdf

Enlaces:

Anterior: 40226121 - SSK1145,25

Posterior: 250 - NGW32
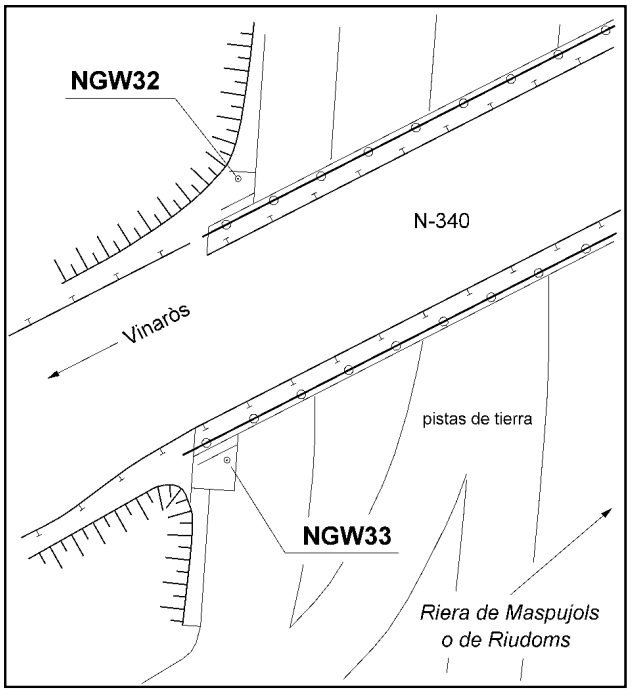
Agrupada con: 250 - NGW32.