

Reseña de Señal de Nivelación

10-may-2025

Situación Geográfica:

Número: **34935001**
Nombre: **SSC1**
Línea o Ramal: **34935. Ramal a la señal NGR308**

Municipio: Candelaria
Provincia: Santa Cruz de Tenerife
Hoja MTN50: 1094
Señal: Secundaria En posición: Vertical
Señalizada: 01 de abril de 1983
Nivelada: 01 de febrero de 2001

Datos Geodésicos:

Altitud ortométrica: 21,7676 m.
Geopotencial: 21,319 u.g.p.
Gravedad en superficie: 979393,19 mgals. *Observada*
Cálculo:

Coordenadas Geográficas REGCAN95:

Longitud: - 16° 22' 22"
Latitud: 28° 21' 08"
Altitud elipsoidal:
Precisión: ± (1 m - 10 m.)

Reseña:

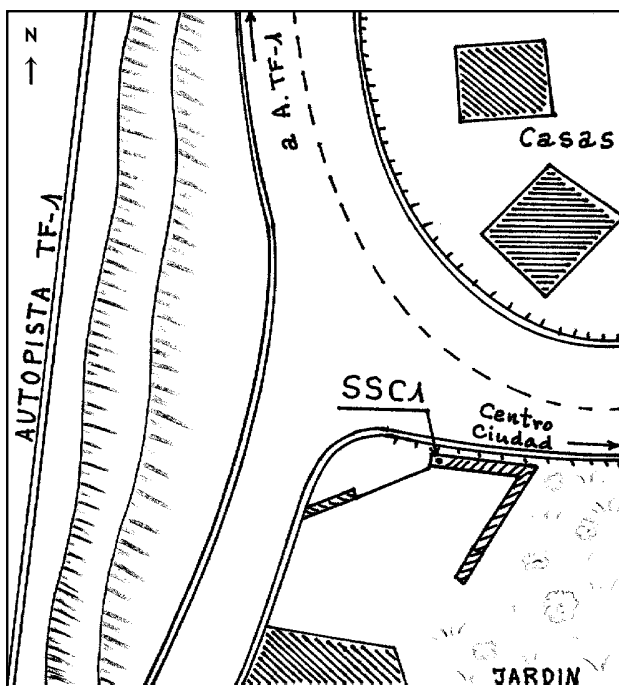

Situada sobre el extremo O. de un muro de contención de un barranco de desagüe, a la entrada de la población de Candelaria, según croquis.

Observaciones:

Informe del estado de la Señal en: [InfoRN.pdf](#)

Enlaces:

Anterior: 30935118 - NGR310@
Posterior: 34935002 - NGR309
Agrupada con:



Reseña de Señal de Nivelación

10-may-2025

Situación Geográfica:

Número: **34935002**
Nombre: **NGR309**
Línea o Ramal: **34935. Ramal a la señal NGR308**

Municipio: Candelaria
Provincia: Santa Cruz de Tenerife
Hoja MTN50: 1094
Señal: Principal En posición: Vertical
Señalizada: 01 de abril de 1983
Nivelada: 01 de febrero de 2001

Datos Geodésicos:

Altitud ortométrica: 5,5582 m.
Geopotencial: 5,4436 u.g.p.
Gravedad en superficie: 979397,21 mgals. *Observada*
Cálculo:

Coordenadas Geográficas REGCAN95:

Longitud: - 16° 22' 12"
Latitud: 28° 21' 05"
Altitud elipsoidal:
Precisión: ± (1 m - 10 m.)

Reseña:

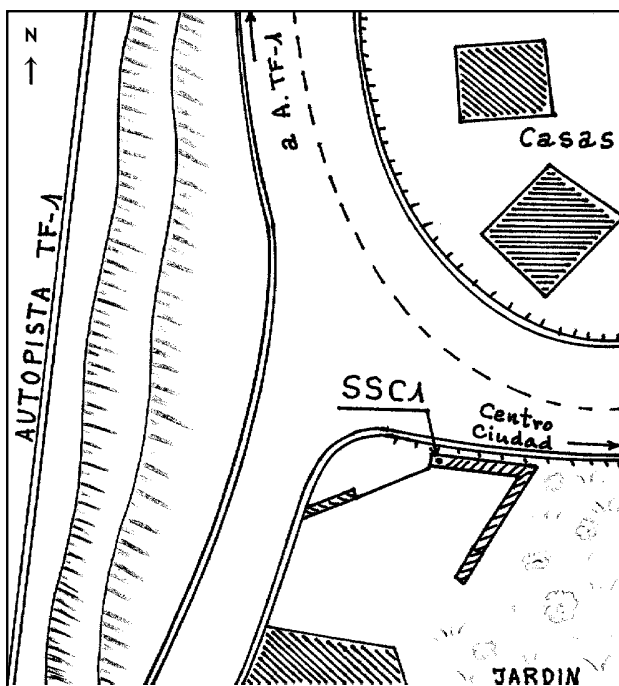
Situada en la población de Candelaria, sobre el extremo E. del segundo peldaño de la escalera, en la puerta del acceso N. a la Basílica de la Candelaria, según croquis.

Observaciones:

Informe del estado de la Señal en: [InfoRN.pdf](#)

Enlaces:

Anterior: 34935001 - SSC1
Posterior: 34935003 - NGR308 (f@34935)
Agrupada con: 4935002 - NGR309, 4935003 - NGR308, 34935003 - NGR308 (f@34935).



Reseña de Señal de Nivelación

10-may-2025

Situación Geográfica:

Número: 34935003
Nombre: NGR308 (f@34935)
Línea o Ramal: 34935. Ramal a la señal NGR308

Municipio: Candelaria
Provincia: Santa Cruz de Tenerife
Hoja MTN50: 1094
Señal: Principal **En posición:** Horizontal
Señalizada: 01 de abril de 1983
Nivelada: 01 de febrero de 2001

Datos Geodésicos:

Altitud ortométrica: 5,8563 m.
Geopotencial: 5,7357 u.g.p.
Gravedad en superficie: 979397,12 mgals. *Observada*
Cálculo:

Coordenadas Geográficas REGCAN95:

Longitud: - 16° 22' 13"
Latitud: 28° 21' 05"
Altitud elipsoidal:
Precisión: ± (1 m - 10 m.)

Reseña:

Situada en la población de Candelaria, en la fachada N. del Ayuntamiento y entre el murete situado delante de la misma y un estanque de agua, según croquis.

Observaciones:

- Fn del Ramal N° 34935.

Informe del estado de la Señal en: [InfoRN.pdf](#)

Enlaces:

Anterior: 34935002 - NGR309
Posterior:
Agrupada con: 4935002 - NGR309, 4935003 - NGR308, 34935002 - NGR309.

