

Reseña de Señal de Nivelación

10-may-2025

Situación Geográfica:

Número: 30936001
Nombre: NGZ355
Línea o Ramal: 30936. La Mancha - Genovés (Tramo 3 antigua 936)
Municipio: Icod de los Vinos
Provincia: Santa Cruz de Tenerife
Hoja MTN50: 1091
Señal: Principal **En posición:** Horizontal
Señalizada: 08 de noviembre de 2005
Nivelada:

Enlaces:

Anterior: 939 - SS40* (La Mancha)
Posterior: 30936002 - NGZ356
Agrupada con: 30936002 - NGZ356.

Datos Geodésicos:

Altitud ortométrica: 222,4343 m.
Geopotencial: 217,8454 u.g.p.
Gravedad en superficie: 979360,25 mgals. *Calculada*
Cálculo:

Coordenadas Geográficas REGCAN95:

Longitud: - 16° 41' 50"
Latitud: 28° 22' 39"
Altitud elipsoidal:
Precisión: ± (1 m - 10 m.)

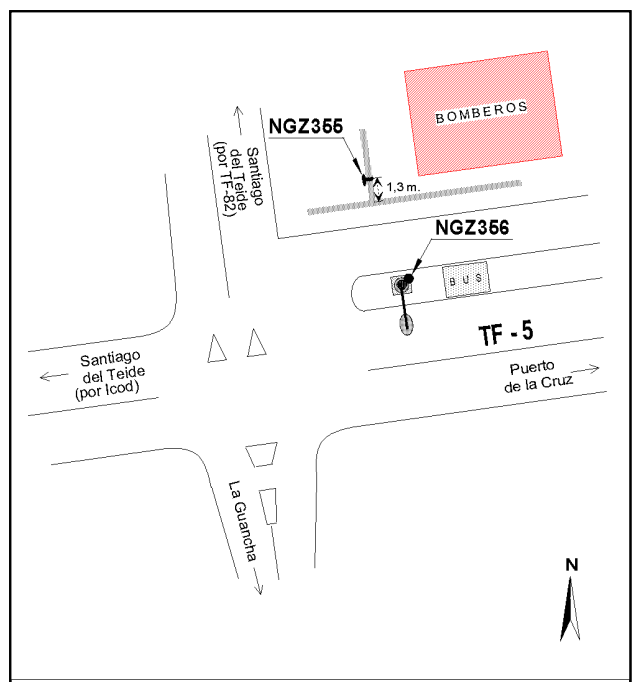
Reseña:

Clavo metálico semiesférico incrustado en la margen N de la Carretera TF-5, al E del cruce con la carretera a la Guancha. En el muro que bordea el cuartel de Bomberos a 1,3 mts de su esquina SW.



Observaciones:

Informe del estado de la Señal en: [InfoRN.pdf](#)



Reseña de Señal de Nivelación

10-may-2025

Situación Geográfica:

Número: 30936002
Nombre: NGZ356
Línea o Ramal: 30936. La Mancha - Genovés (Tramo 3 antigua 936)
Municipio: Icod de los Vinos
Provincia: Santa Cruz de Tenerife
Hoja MTN50: 1091
Señal: Principal **En posición:** Vertical
Señalizada: 08 de noviembre de 2005
Nivelada:

Enlaces:

Anterior: 30936001 - NGZ355
Posterior: 30936003 - SSDINO
Agrupada con: 30936001 - NGZ355.

Datos Geodésicos:

Altitud ortométrica: 224,0965 m.
Geopotencial: 219,4733 u.g.p.
Gravedad en superficie: 979359,92 mgals. *Observada*
Cálculo:

Coordenadas Geográficas REGCAN95:

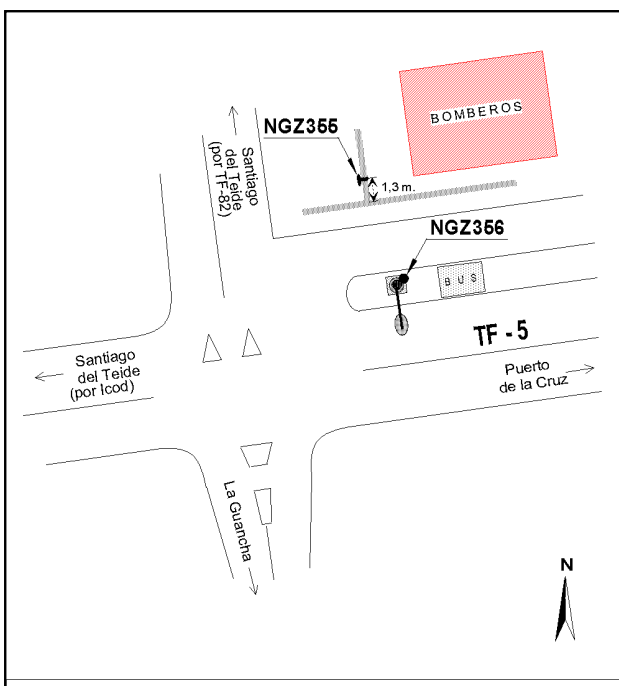
Longitud: - 16° 41' 49,7887"
Latitud: 28° 22' 39,5212"
Altitud elipsoidal: 269,188 m.
Precisión: ± 0,05 m.

Reseña:

Clavo metálico semiesférico incrustado en la margen N de la Carretera TF-5, al E del cruce con la carretera a la Guancha. En la base de hormigón de una farola al W de una parada de autobús.

Observaciones:

Informe del estado de la Señal en: [InfoRN.pdf](#)



Reseña de Señal de Nivelación 10-may-2025

Situación Geográfica:

Número: 30936003
Nombre: SSDINO
Línea o Ramal: 30936. La Mancha - Genovés (Tramo 3 antigua 936)
Municipio: Icod de los Vinos
Provincia: Santa Cruz de Tenerife
Hoja MTN50: 1091
Señal: Secundaria **En posición:** Vertical
Señalizada: 08 de noviembre de 2005
Nivelada:

Enlaces:

Anterior: 30936002 - NGZ356
Posterior: 30936004 - SSAVENIDA@
Agrupada con:

Datos Geodésicos:

Altitud ortométrica: 236,1486 m.
Geopotencial: 231,2762 u.g.p.
Gravedad en superficie: 979357,19 mgals. *Observada*
Cálculo:

Coordenadas Geográficas REGCAN95:

Longitud: - 16° 42' 22,2128"
Latitud: 28° 22' 31,1390"
Altitud elipsoidal: 282,116 m.
Precisión: ± 0,05 m.

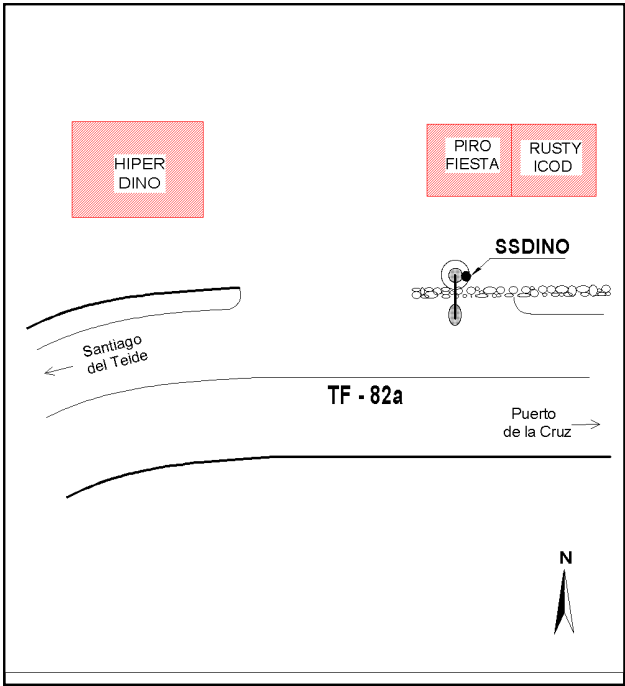
Reseña:

Clavo metálico semiesférico incrustado en la margen N de la Carretera TF-82a, al E de la entrada al Híper Dino. En la base de hormigón de una farola tras un murete de piedra.



Observaciones:

Informe del estado de la Señal en: [InfoRN.pdf](#)



Reseña de Señal de Nivelación

10-may-2025

Situación Geográfica:

Número: **30936004**
Nombre: **SSAVENIDA®**
Línea o Ramal: **30936. La Mancha - Genovés (Tramo 3 antigua 936)**
Municipio: Icod de los Vinos
Provincia: Santa Cruz de Tenerife
Hoja MTN50: 1091
Señal: Secundaria En posición: Vertical
Señalizada: 08 de noviembre de 2005
Nivelada:

Enlaces:

Anterior: 30936003 - SSDINO
Posterior: 30936104 - NGR187
Agrupada con:

Datos Geodésicos:


Altitud ortométrica: 238,6628 m.
Geopotencial: 233,7387 u.g.p.
Gravedad en superficie: 979357,61 mgals. *Observada*
Cálculo:

Coordenadas Geográficas REGCAN95:

Longitud: - 16° 42' 40,2115"
Latitud: 28° 22' 16,3172"
Altitud elipsoidal: 282,891 m.
Precisión: ± 0,05 m.

Reseña:

Clavo metálico semiesférico incrustado en la margen N de la Carretera TF-82a, a su paso por la población de Icod de los Vinos. En esquina de bordillo de acera próximo a una farola frente al Edificio Avenida.



Observaciones:

- Inicio del Ramal Nº 32936.

Informe del estado de la Señal en: [InfoRN.pdf](#)



Reseña de Señal de Nivelación

10-may-2025

Situación Geográfica:

Número: **30936008**
Nombre: **SSK1**
Línea o Ramal: **30936. La Mancha - Genovés (Tramo 3 antigua 936)**
Municipio: Icod de los Vinos
Provincia: Santa Cruz de Tenerife
Hoja MTN50: 1091
Señal: Secundaria En posición: Vertical
Señalizada: 08 de noviembre de 2005
Nivelada:

Enlaces:

Anterior: 30936105 - NGR189
Posterior: 30936009 - SSK1,650
Agrupada con:

Datos Geodésicos:

Altitud ortométrica: 240,3248 m.
Geopotencial: 235,3664 u.g.p.
Gravedad en superficie: 979357,85 mgals. *Observada*
Cálculo:

Coordenadas Geográficas REGCAN95:

Longitud: - 16° 43' 23,1215"
Latitud: 28° 21' 56,1416"
Altitud elipsoidal: 286,948 m.
Precisión: ± 0,05 m.

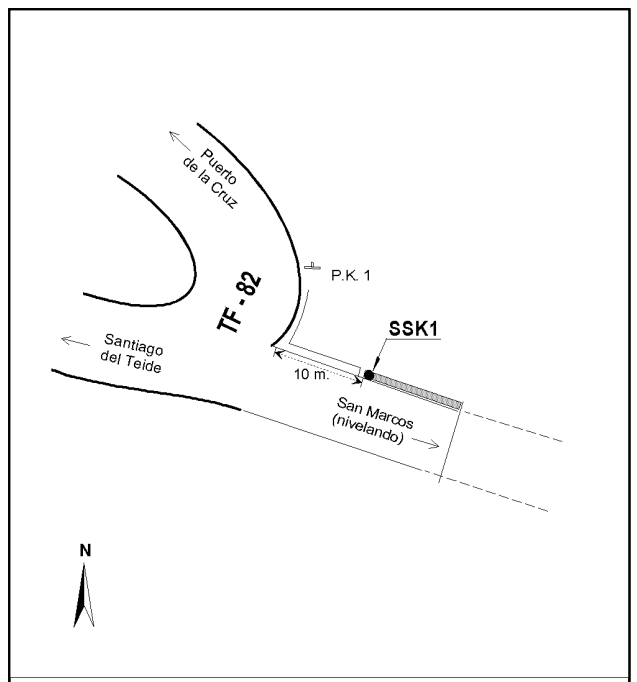
Reseña:

Clavo metálico semiesférico incrustado en la cara superior de un murete en la calle que comunica (Sólo peatonal) Icod de los Vinos con la carretera TF-82, y a unos 10 mts de ésta última. Distancia estimada a la Iglesia de San Marcos, unos 400 mts.



Observaciones:

Informe del estado de la Señal en: [InfoRN.pdf](#)



Reseña de Señal de Nivelación

10-may-2025

Situación Geográfica:

Número: 30936009
Nombre: SSK1,650
Línea o Ramal: 30936. La Mancha - Genovés (Tramo 3 antigua 936)
Municipio: Icod de los Vinos
Provincia: Santa Cruz de Tenerife
Hoja MTN50: 1091
Señal: Secundaria **En posición:** Vertical
Señalizada: 08 de noviembre de 2005
Nivelada:

Enlaces:

Anterior: 30936008 - SSK1
Posterior: 30936010 - SSK2,300
Agrupada con:

Datos Geodésicos:

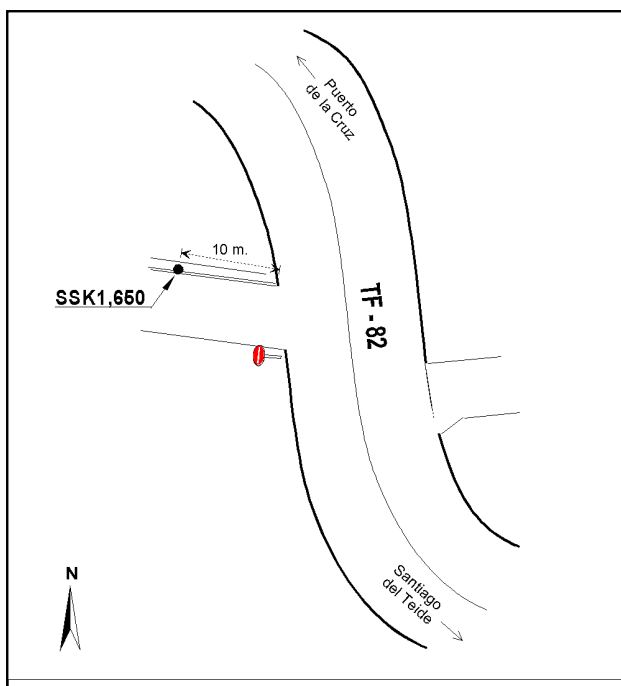
Altitud ortométrica: 280,8691 m.
Geopotencial: 275,0723 u.g.p.
Gravedad en superficie: 979349,3 mgals. *Observada*
Cálculo:

Coordenadas Geográficas REGCAN95:

Longitud: - 16° 43' 33,7979"
Latitud: 28° 21' 57,4672"
Altitud elipsoidal: 330,282 m.
Precisión: ± 0,05 m.

Reseña:

Clavo metálico semiesférico incrustado en la margen W de la Carretera TF-82 en la cara superior del borde de una acequia y a unos 10 mts de la carretera. Dista 600 mts. de la señal anterior.



Observaciones:

Reseña de Señal de Nivelación

10-may-2025

Situación Geográfica:

Número: 30936010
Nombre: SSK2,300
Línea o Ramal: 30936. La Mancha - Genovés (Tramo 3 antigua 936)
Municipio: Icod de los Vinos
Provincia: Santa Cruz de Tenerife
Hoja MTN50: 1091
Señal: Secundaria **En posición:** Vertical
Señalizada: 08 de noviembre de 2005
Nivelada:

Enlaces:

Anterior: 30936009 - SSK1,650
Posterior: 940 - SS64* (Genovés)
Agrupada con:

Datos Geodésicos:

Altitud ortométrica: 317,3897 m.
Geopotencial: 310,8366 u.g.p.
Gravedad en superficie: 979339,68 mgals. *Observada*
Cálculo:

Coordenadas Geográficas REGCAN95:

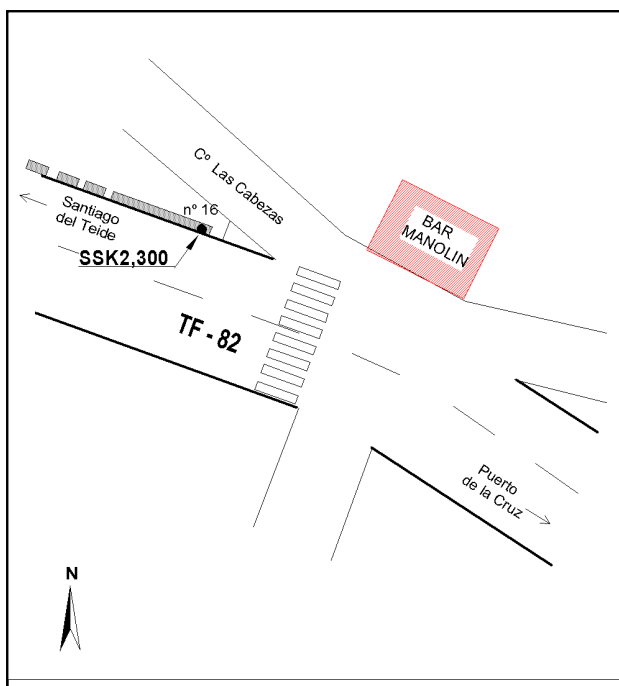

Longitud: - 16° 43' 44,5"
Latitud: 28° 22' 04,6"
Altitud elipsoidal:
Precisión: ± (0,1 m - 1 m.)

Reseña:

Clavo metálico semiesférico incrustado en la margen N de la Carretera TF-82 en la cara superior de la base de un murete de la carretera, al S del camino de las Cabezas.

Observaciones:

Informe del estado de la Señal en: [InfoRN.pdf](#)



Reseña de Señal de Nivelación

10-may-2025

Situación Geográfica:

Número: **30936103**
Nombre: **NGR188**
Línea o Ramal: **30936. La Mancha - Genovés (Tramo 3 antigua 936)**
Municipio: Icod de los Vinos
Provincia: Santa Cruz de Tenerife
Hoja MTN50: 1091
Señal: Principal En posición: Vertical
Señalizada: 01 de mayo de 1983
Nivelada:

Enlaces:

Anterior: 30936104 - NGR187
Posterior: 30936105 - NGR189
Agrupada con: 30936104 - NGR187, 30936105 - NGR189.

Datos Geodésicos:

Altitud ortométrica: 232,6313 m.
Geopotencial: 227,8321 u.g.p.
Gravedad en superficie: 979360,12 mgals. *Observada*
Cálculo:

Coordenadas Geográficas REGCAN95:

Longitud: - 16° 43' 17,7200"
Latitud: 28° 22' 02,3500"
Altitud elipsoidal: 279,058 m.
Precisión: ± 0,05 m.

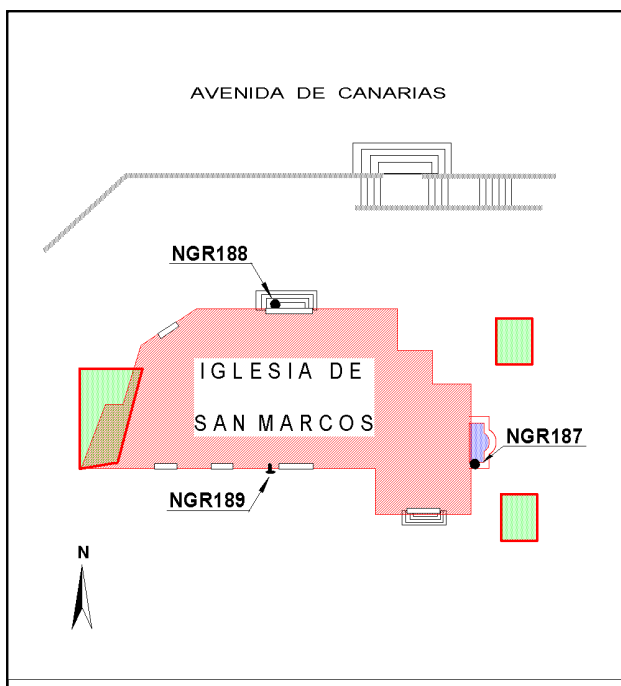
Reseña:

Clavo metálico semiesférico incrustado en la fachada N de la Iglesia de San Marcos, en la población de Icod de los Vinos. Sobre el extremo W del peldaño superior de la escalera de entrada.



Observaciones:

Informe del estado de la Señal en: [InfoRN.pdf](#)



Reseña de Señal de Nivelación

10-may-2025

Situación Geográfica:

Número: **30936104**
Nombre: **NGR187**
Línea o Ramal: **30936. La Mancha - Genovés (Tramo 3 antigua 936)**
Municipio: Icod de los Vinos
Provincia: Santa Cruz de Tenerife
Hoja MTN50: 1091
Señal: Principal En posición: Vertical
Señalizada: 01 de mayo de 1983
Nivelada:

Enlaces:

Anterior: 30936004 - SSAVENIDA@
Posterior: 30936103 - NGR188
Agrupada con: 30936103 - NGR188, 30936105 - NGR189.

Datos Geodésicos:


Altitud ortométrica: 232,3486 m.
Geopotencial: 227,5552 u.g.p.
Gravedad en superficie: 979360,2 mgals. Observada
Cálculo:

Coordenadas Geográficas REGCAN95:

Longitud: - 16° 43' 17"
Latitud: 28° 22' 02"
Altitud elipsoidal:
Precisión: ± (1 m - 10 m.)

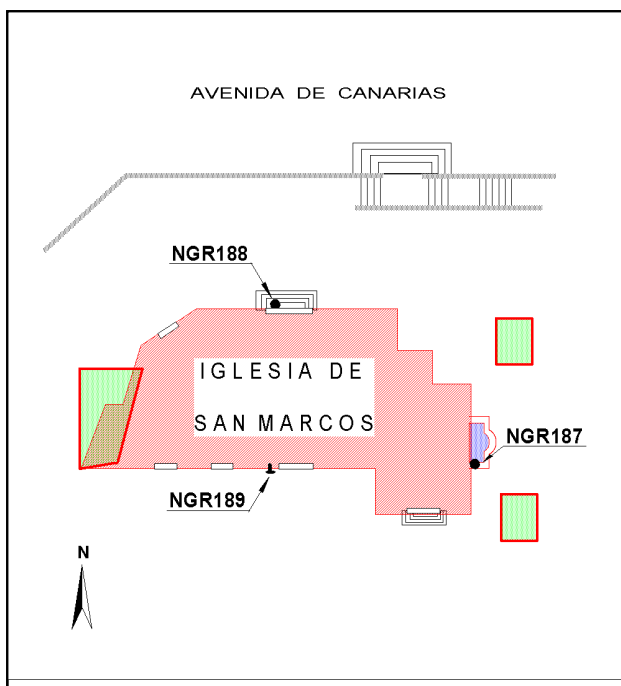
Reseña:

Clavo metálico semiesférico incrustado en la fachada E de la Iglesia de San Marcos, en la población de Icod de los Vinos. Sobre una losa granítica en el extremo S de una fuente,



Observaciones:

Informe del estado de la Señal en: [InfoRN.pdf](#)



Reseña de Señal de Nivelación

10-may-2025

Situación Geográfica:

Número: **30936105**
Nombre: **NGR189**
Línea o Ramal: **30936. La Mancha - Genovés (Tramo 3 antigua 936)**
Municipio: Icod de los Vinos
Provincia: Santa Cruz de Tenerife
Hoja MTN50: 1091
Señal: Principal En posición: Horizontal
Señalizada: 01 de mayo de 1983
Nivelada:

Enlaces:

Anterior: 30936103 - NGR188
Posterior: 30936008 - SSK1
Agrupada con: 30936103 - NGR188, 30936104 - NGR187.

Datos Geodésicos:

Altitud ortométrica: 232,7473 m.
Geopotencial: 227,9457 u.g.p.
Gravedad en superficie: 979360,27 mgals. Observada
Cálculo:

Coordenadas Geográficas REGCAN95:

Longitud: - 16° 43' 18"
Latitud: 28° 22' 01"
Altitud elipsoidal:
Precisión: ± (1 m - 10 m.)

Reseña:

Clavo metálico semiesférico incrustado en la fachada S de la Iglesia de San Marcos, en la población de Icod de los Vinos. En el paramento y al W de la puerta de entrada.

Observaciones:

Informe del estado de la Señal en: [InfoRN.pdf](#)

