

Reseña de Señal de Nivelación 10-may-2025

Situación Geográfica:

Número: 23935001
Nombre: SS2A
Línea o Ramal: 23935. Ramal a la señal NGR282 y vértice Abona (REGENTE)
Municipio: Arico
Provincia: Santa Cruz de Tenerife
Hoja MTN50: 1099
Señal: Secundaria **En posición:** Vertical
Señalizada: 01 de abril de 1983
Nivelada: 01 de febrero de 2001

Enlaces:

Anterior: 20935066 - NGR279@
Posterior: 23935002 - SS1A
Agrupada con:

Datos Geodésicos:

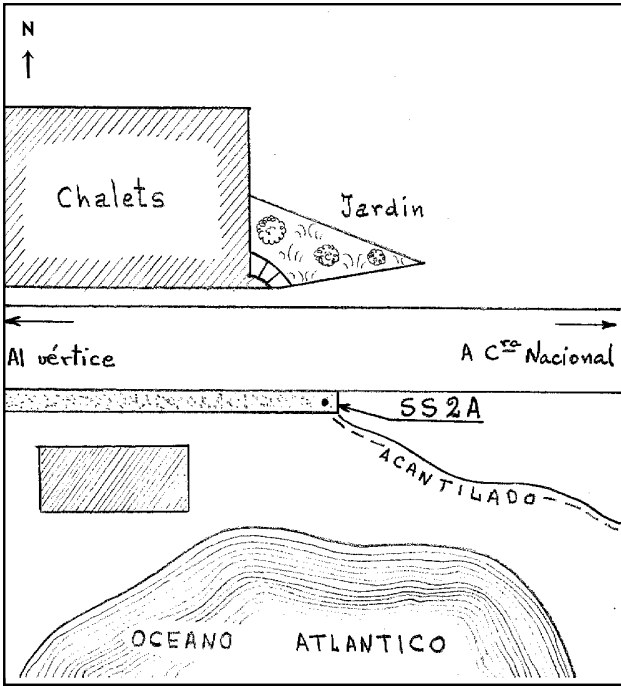

Altitud ortométrica: 21,9520 m.
Geopotencial: 21,499 u.g.p.
Gravedad en superficie: 979364,13 mgals. *Observada*
Cálculo:

Coordenadas Geográficas REGCAN95:

Longitud: - 16° 25' 56"
Latitud: 28° 09' 44"
Altitud elipsoidal:
Precisión: ± (1 m - 10 m.)

Reseña:

Situada en el extremo S. de un murete del pretil de un muro de contención, a la entrada de la población de Abona y al S. de la carretera, según croquis.



Observaciones:

Informe del estado de la Señal en: [InfoRN.pdf](#)

Reseña de Señal de Nivelación 10-may-2025

Situación Geográfica:

Número: 23935002
Nombre: SS1A
Línea o Ramal: 23935. Ramal a la señal NGR282 y vértice Abona
(REGENTE)
Municipio: Arico
Provincia: Santa Cruz de Tenerife
Hoja MTN50: 1099
Señal: Secundaria **En posición:** Vertical
Señalizada: 01 de abril de 1983
Nivelada: 01 de febrero de 2001

Enlaces:

Anterior: 23935001 - SS2A
Posterior: 23935003 - NGR282 V. Abona (f@23935)
Agrupada con:

Datos Geodésicos:

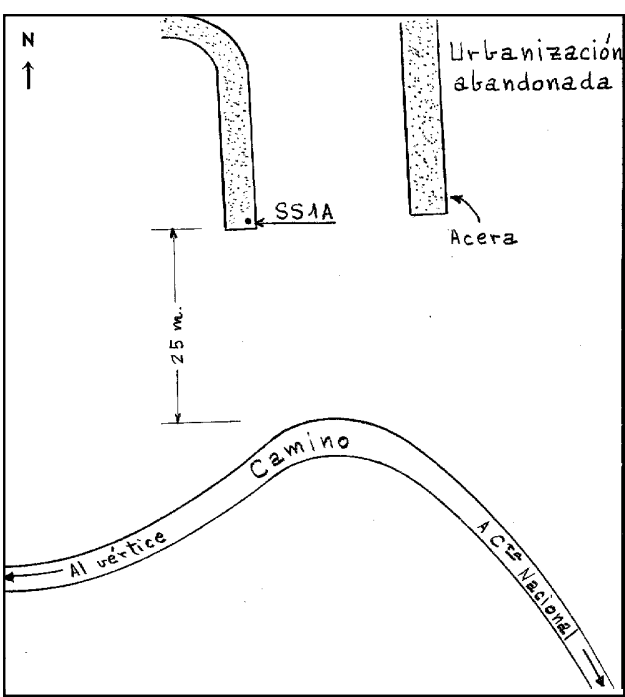
Altitud ortométrica: 9,6763 m.
Geopotencial: 9,4766 u.g.p.
Gravedad en superficie: 979367,09 mgals. *Observada*
Cálculo:

Coordenadas Geográficas REGCAN95:

Longitud: - 16° 26' 05"
Latitud: 28° 09' 19"
Altitud elipsoidal:
Precisión: ± (1 m - 10 m.)

Reseña:

Situada sobre una acera de pizarra hormigonada, al extremo S. de la misma y a 25 m. al N. del camino al vértice "Abona", según croquis.



Observaciones:

Informe del estado de la Señal en: [InfoRN.pdf](#)

Reseña de Señal de Nivelación 10-may-2025

Situación Geográfica:

Número: 23935003
Nombre: NGR282 V. Abona (f@23935)
Línea o Ramal: 23935. Ramal a la señal NGR282 y vértice Abona (REGENTE)
Municipio: Arico
Provincia: Santa Cruz de Tenerife
Hoja MTN50: 1099
Señal: Principal **En posición:** Vertical
Señalizada: 01 de abril de 1983
Nivelada: 01 de febrero de 2001

Enlaces:

Anterior: 23935002 - SS1A
Posterior:
Agrupada con:

Datos Geodésicos:

Altitud ortométrica: 22,5998 m.
Geopotencial: 22,1333 u.g.p.
Gravedad en superficie: 979354,52 mgals. *Observada*
Cálculo:

Coordenadas Geográficas REGCAN95:

Longitud: - 16° 25' 45"
Latitud: 28° 08' 54"
Altitud elipsoidal:
Precisión: ± (1 m - 10 m.)

Reseña:

Señal de nivelación situada sobre la base del hito del vértice, según croquis.
 El vértice según reseña de 1.994 está situado en la costa S.E. de la isla de Tenerife, unos 20 Km. al S. de Güimar y sobre una pequeña elevación, 100 m. al O. del faro de Abona.

Observaciones:

- Fin del Ramal Nº 23935.

Informe del estado de la Señal en: [InfoRN.pdf](#)

