

### Reseña de Señal de Nivelación

10-may-2025

#### Situación Geográfica:

Número:

Nombre:

Línea o Ramal:

Municipio:

Provincia:

Hoja MTN50:

Señal:

En posición:

Señalizada:

Nivelada:

#### Enlaces:

Anterior:

Posterior:

Agrupada con:

#### Datos Geodésicos:

Altitud ortométrica:

Geopotencial:

Gravedad en superficie:

Cálculo:

PENDIENTE DE NIVELACIÓN

#### Coordenadas Geográficas ETRS89:

Longitud:

Latitud:

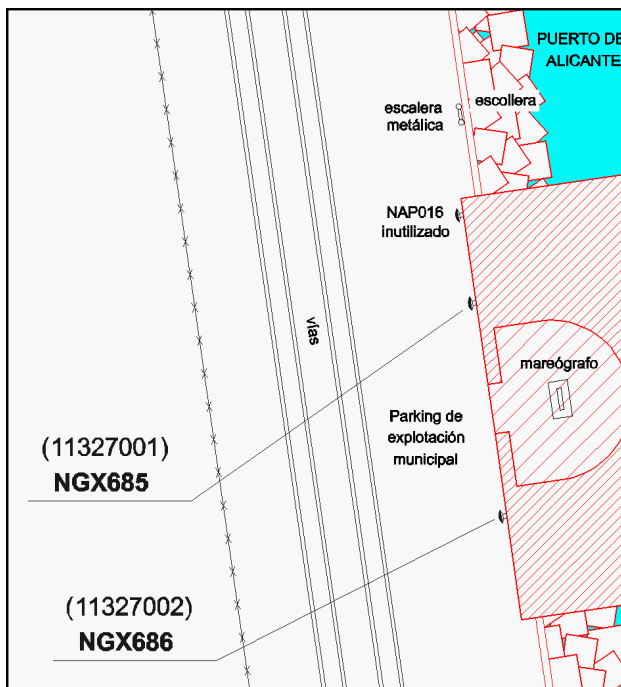

Altitud elipsoidal:

Precisión:

#### Reseña:

#### Observaciones:

Informe del estado de la Señal en: [InfoRN.pdf](#)



### Reseña de Señal de Nivelación

10-may-2025

#### Situación Geográfica:

Número:

Nombre:

Línea o Ramal:

Municipio:

Provincia:

Hoja MTN50:

Señal:

En posición:

Señalizada:

Nivelada:

#### Enlaces:

Anterior:

Posterior:

Agrupada con:

#### Datos Geodésicos:

Altitud ortométrica:

Geopotencial:

Gravedad en superficie:

Cálculo:

PENDIENTE DE NIVELACIÓN

#### Coordenadas Geográficas ETRS89:

Longitud:

Latitud:

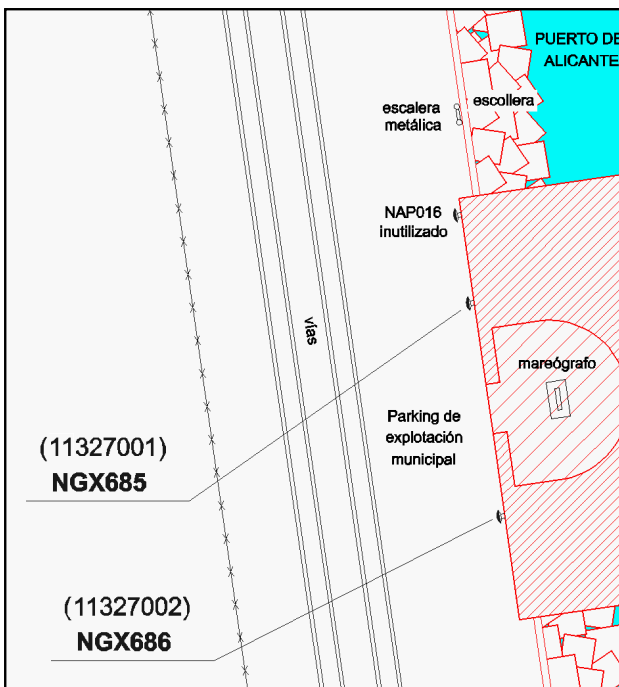

Altitud elipsoidal:

Precisión:

#### Reseña:

#### Observaciones:

Informe del estado de la Señal en: [InfoRN.pdf](#)



## Reseña de Señal de Nivelación

10-may-2025

### Situación Geográfica:

Número:

Nombre:

Línea o Ramal:

Municipio:

Provincia:

Hoja MTN50:

Señal:

En posición:

Señalizada:

Nivelada:

### Enlaces:

Anterior:

Posterior:

Agrupada con:

### Datos Geodésicos:

Altitud ortométrica:

Geopotencial:

Gravedad en superficie:

Cálculo:

**PENDIENTE DE NIVELACIÓN**

### Coordenadas Geográficas ETRS89:

Longitud:

Latitud:

Altitud elipsoidal:

Precisión:

**NO EXISTE FOTOGRAFÍA**

### Reseña:

### Observaciones:

**NO EXISTE CROQUIS**

## Reseña de Señal de Nivelación

10-may-2025

### Situación Geográfica:

Número:

Nombre:

Línea o Ramal:

Municipio:

Provincia:

Hoja MTN50:

Señal:

En posición:

Señalizada:

Nivelada:

### Enlaces:

Anterior:

Posterior:

Agrupada con:

### Datos Geodésicos:

Altitud ortométrica:

Geopotencial:

Gravedad en superficie:

Cálculo:

**PENDIENTE DE NIVELACIÓN**

### Coordenadas Geográficas ETRS89:

Longitud:

Latitud:

Altitud elipsoidal:

Precisión:

**NO EXISTE FOTOGRAFÍA**

### Reseña:

### Observaciones:

**NO EXISTE CROQUIS**