Reseña de Señal de Nivelación

16-ago-2025

Situación Geográfica:

Número: **21547001**
Nombre: **NGS-190**
Línea o Ramal: **21547. Ramal a la Iglesia de Cacheiras**

Municipio: Teo
Provincia: A Coruña
Hoja MTN50: 120
Señal: Principal **En posición:** Horizontal
Señalizada: 01 de noviembre de 1985
Nivelada:

Datos Geodésicos:

Altitud ortométrica: 202,1703 m.
Geopotencial:
Gravedad en superficie:
Cálculo: 01 de mayo de 2008

Coordenadas Geográficas ETRS89:

Longitud: - 8° 33' 03"
Latitud: 42° 49' 18"
Altitud elipsoidal:
Precisión: ± (1 m - 10 m.)

Reseña:

Clavo metálico semiesférico incrustado sobre la base del lateral derecho del altar en la fachada E de la Iglesia de Cacheiras. Dista 600 mts de la C-541.

Observaciones:

Es la misma NGS-190 de la antigua línea 205, folio 220.

Informe del estado de la Señal en: InfoRN.pdf

Enlaces:

Anterior: 229 - NGZ314* (Redondela)
Posterior: 21547002 - NGS-191 (f®1547)
Agrupada con: 21547002 - NGS-191 (f®1547).



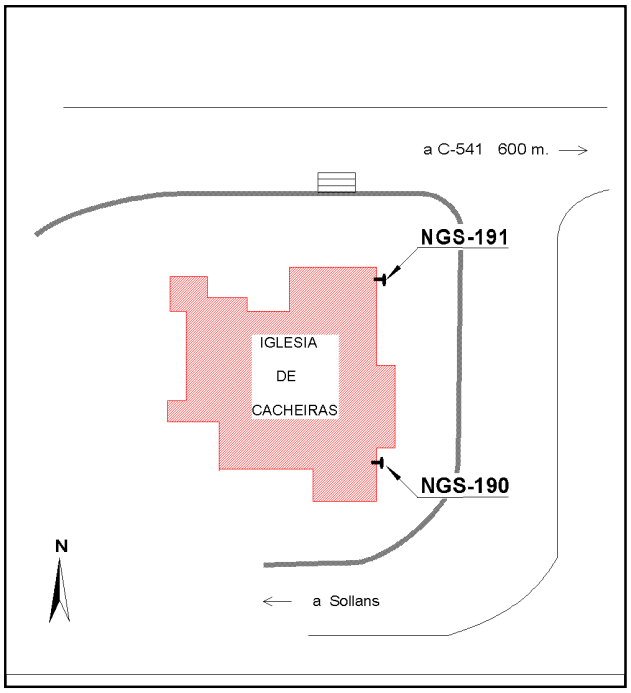

Reseña de Señal de Nivelación

16-ago-2025

Situación Geográfica:

Número: **21547002**
Nombre: **NGS-191 (f®1547)**
Línea o Ramal: **21547. Ramal a la Iglesia de Cacheiras**

Municipio: Teo
Provincia: A Coruña
Hoja MTN50: 120
Señal: Principal **En posición:** Horizontal
Señalizada: 01 de noviembre de 1984
Nivelada:

Datos Geodésicos:

Altitud ortométrica: 202,0113 m.
Geopotencial:
Gravedad en superficie:
Cálculo: 01 de mayo de 2008

Coordenadas Geográficas ETRS89:

Longitud: - 8° 33' 02,6932"
Latitud: 42° 49' 18,5061"
Altitud elipsoidal: 257,652 m.
Precisión: ± (0,05m - 0,1 m.)

Reseña:

Clavo metálico semiesférico incrustado sobre el saliente del zócalo de la esquina NE en la fachada E de la Iglesia de Cacheiras. Dista 600 mts de la C-541.

Observaciones:

- Fin del Ramal Nº 21547.

Informe del estado de la Señal en: InfoRN.pdf

Enlaces:
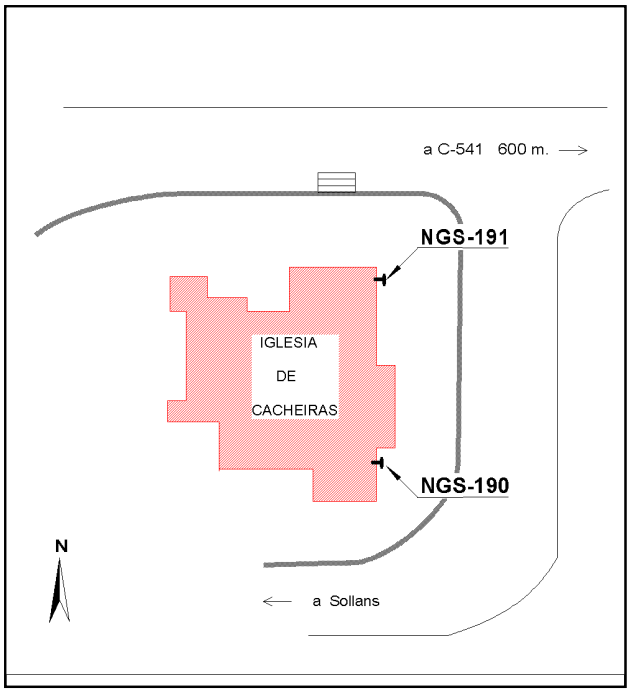
Anterior: 21547001 - NGS-190
Posterior:
Agrupada con: 21547001 - NGS-190.