

Reseña de Señal de Nivelación

10-may-2025

Situación Geográfica:

Número: 12620001
Nombre: NAPC.155
Línea o Ramal: 12620. Ramal a la Estación de Ferrocarril de Villafranca de los Barros
Municipio: Villafranca de los Barros
Provincia: Badajoz
Hoja MTN50: 829
Señal: Principal **En posición:** Horizontal
Señalizada: 01 de noviembre de 1934
Nivelada: 01 de octubre de 2007

Enlaces:

Anterior: 10620023 - NGAA376@
Posterior: 12620002 - NAPC.156 (f@12620)
Agrupada con: 12620002 - NAPC.156 (f@12620).

Datos Geodésicos:


Altitud ortométrica: 410,3111 m.
Geopotencial: 402,1035 u.g.p.
Gravedad en superficie: 979979,34 mgals. *Calculada*
Cálculo: 01 de mayo de 2008

Coordenadas Geográficas ETRS89:

Longitud: - 6° 21' 08"
Latitud: 38° 33' 52"
Altitud elipsoidal:
Precisión: ± (1 m - 10 m.)

Reseña:

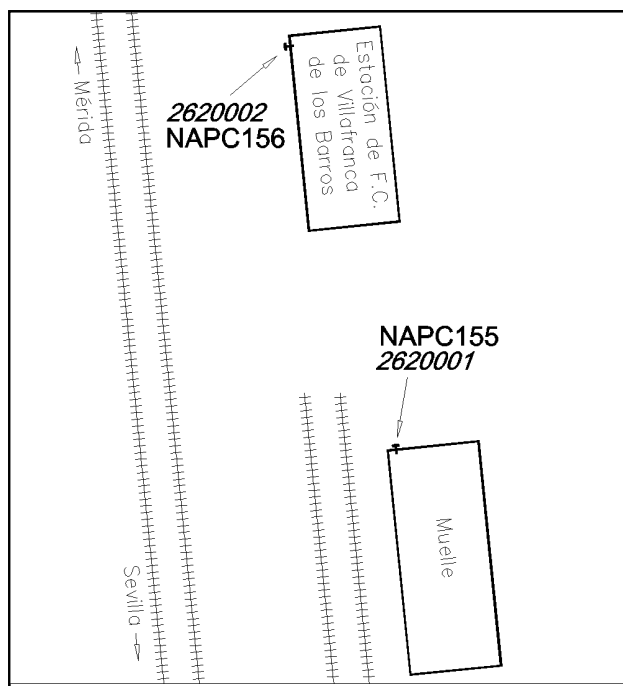
En el muelle cubierto de la estación de ferrocarril de Villafranca de los Barros. La señal es un clavo metálico de dural incrustado horizontalmente en el lado derecho de la fachada norte, apoyada en el zócalo y a 1'10 sobre el suelo. Dista unos 200 metros de la señal número 620023.



Observaciones:

Es la misma señal NAPC.155 reseñada en la hoja 112 del libro correspondiente a la línea 29 del año 1934.

Informe del estado de la Señal en: [InfoRN.pdf](#)



Reseña de Señal de Nivelación

10-may-2025

Situación Geográfica:

Número: 12620002
Nombre: NAPC.156 (f@12620)
Línea o Ramal: 12620. Ramal a la Estación de Ferrocarril de Villafranca de los Barros
Municipio: Villafranca de los Barros
Provincia: Badajoz
Hoja MTN50: 829
Señal: Principal **En posición:** Horizontal
Señalizada: 01 de noviembre de 1934
Nivelada: 01 de octubre de 2007

Enlaces:

Anterior: 12620001 - NAPC.155
Posterior:
Agrupada con: 12620001 - NAPC.155.

Datos Geodésicos:


Altitud ortométrica: 410,4198 m.
Geopotencial: 402,2101 u.g.p.
Gravedad en superficie: 979979,32 mgals. *Observada*
Cálculo: 01 de mayo de 2008

Coordenadas Geográficas ETRS89:

Longitud: - 6° 21' 07,7243"
Latitud: 38° 33' 52,5744"
Altitud elipsoidal: 465,108 m.
Precisión: ± (0,05m - 0,1 m.)

Reseña:

En el edificio principal de la estación de ferrocarril de Villafranca de los Barros. La señal es un clavo metálico de dural incrustado horizontalmente en el lado izquierdo de la fachada que da a las vías y a 0'42 metros sobre el andén. Dista unos 100 metros de la señal NAPC.155.



Observaciones:

- Fin del Ramal Nº 12620.

Informe del estado de la Señal en: [InfoRN.pdf](#)

