

Reseña de Señal de Nivelación

1-feb-2025

Situación Geográfica:

Número: 3831001
Nombre: SSK 51,340
Línea o Ramal: 3831. Ramal a la Est. permanente ERGNSS CABR (Cabra)
Municipio: Cabra
Provincia: Córdoba
Hoja MTN50: 989
Señal: Secundaria **En posición:** Vertical
Señalizada: 12 de noviembre de 2021
Nivelada:

Enlaces:

Anterior: 831013 - NGAB 216
Posterior: 3831002 - SSK 0,925
Agrupada con:

Datos Geodésicos:

Altitud ortométrica:
Geopotencial:
Gravedad en superficie:
Cálculo:

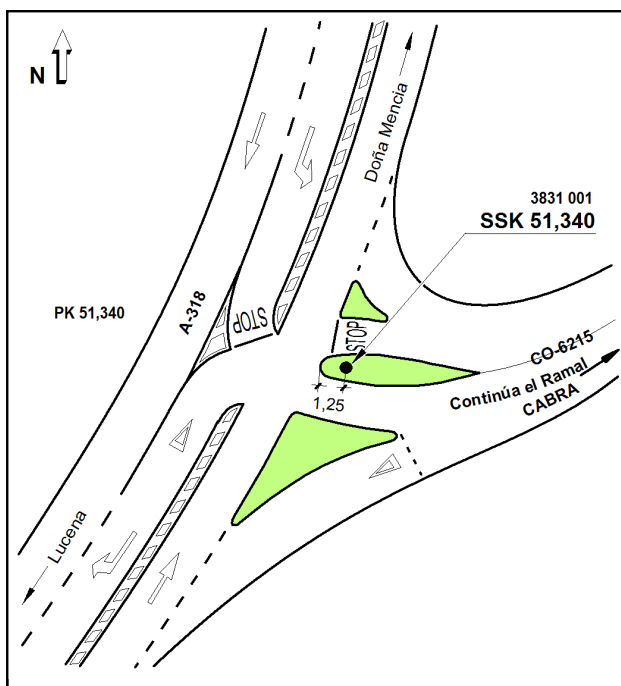
PENDIENTE DE NIVELACIÓN

Coordenadas Geográficas ETRS89:

Longitud: - 4° 27' 30,8873"
Latitud: 37° 29' 02,8540"
Altitud elipsoidal: 503,799 m.
Precisión: ± 0,05 m.

Reseña:

Clavo metálico de cabeza semiesférica incrustado en el km. 51,340 de la margen Este de la ctra. A-318 sobre una isleta de hormigón de forma alargada en el desvío de la CO-6215 a Cabra, según croquis.



Observaciones:

Dista aprox. 230 m. de la señal anterior (831013).

Reseña de Señal de Nivelación

1-feb-2025

Situación Geográfica:

Número: 3831002
Nombre: SSK 0,925
Línea o Ramal: 3831. Ramal a la Est. permanente ERGNSS CABR (Cabra)
Municipio: Cabra
Provincia: Córdoba
Hoja MTN50: 989
Señal: Secundaria **En posición:** Vertical
Señalizada: 12 de noviembre de 2021
Nivelada:

Enlaces:

Anterior: 3831001 - SSK 51,340
Posterior: 3831003 - SSK 2,080
Agrupada con:

Datos Geodésicos:

Altitud ortométrica:
Geopotencial:
Gravedad en superficie:
Cálculo:

PENDIENTE DE NIVELACIÓN

Coordenadas Geográficas ETRS89:

Longitud: - 4° 27' 04,5556"
Latitud: 37° 28' 48,8016"
Altitud elipsoidal: 512,925 m.
Precisión: ± 0,05 m.

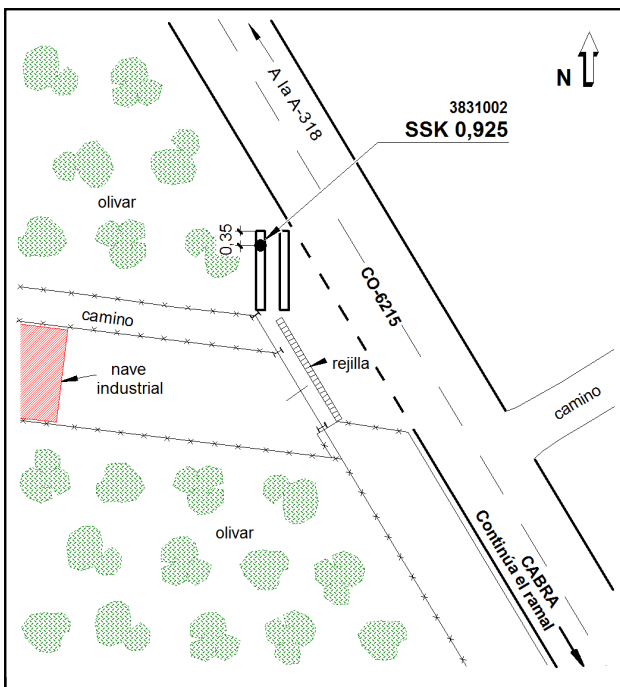
Reseña:

Clavo metálico de cabeza semiesférica incrustado en el km. 0,950 de la margen SE de la ctra. CO-6215 sobre la cara superior del muro Oeste de una pequeña acequia canalizada junto a la entrada a un taller de vehículos agrícolas; a 0,35 metros del extremo Norte del muro, según las indicaciones del croquis.

Observaciones:

Distancia aprox. 925 m. de la señal anterior (3831001).

Informe del estado de la Señal en: [InfoRN.pdf](#)



Reseña de Señal de Nivelación

1-feb-2025

Situación Geográfica:

Número: 3831003
Nombre: SSK 2,080
Línea o Ramal: 3831. Ramal a la Est. permanente ERGNSS CABR (Cabra)
Municipio: Cabra
Provincia: Córdoba
Hoja MTN50: 989
Señal: Secundaria **En posición:** Vertical
Señalizada: 13 de noviembre de 2021
Nivelada:

Enlaces:

Anterior: 3831002 - SSK 0,925
Posterior: 3831004 - SS Parque
Agrupada con:

Datos Geodésicos:

Altitud ortométrica:
Geopotencial:
Gravedad en superficie:
Cálculo:


PENDIENTE DE NIVELACIÓN

Coordenadas Geográficas ETRS89:

Longitud: - 4° 26' 26,2619"
Latitud: 37° 28' 39,0783"
Altitud elipsoidal: 503,338 m.
Precisión: ± 0,05 m.

Reseña:

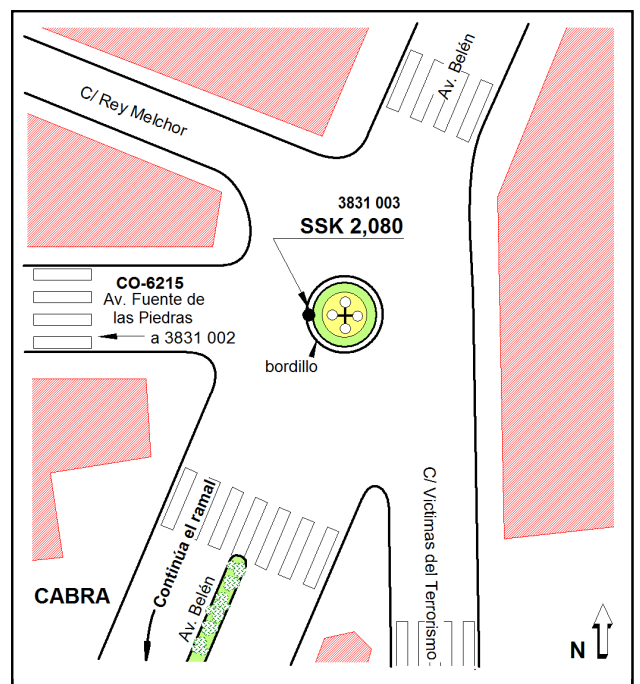
Clavo metálico de cabeza semiesférica incrustado aproximadamente en el km. 2,080 de la CO-6215 en el cruce con la CO-6211 sobre el bordillo del centro de una rotonda frente a la Av. Fuente de las Piedras, según croquis.



Observaciones:

Dista aprox. 1090 m. de la señal anterior (3831002). El Ramal sigue 120 m. por la Av. Belén, luego se continúa a la izqda. Por la Av. Pedro Iglesias, Av. De La Constitución y la Av. Federico García Lorca hasta el final del Parque Alcántara Romero.

Informe del estado de la Señal en: [InfoRN.pdf](#)



Reseña de Señal de Nivelación

1-feb-2025

Situación Geográfica:

Número: 3831004
Nombre: SS Parque
Línea o Ramal: 3831. Ramal a la Est. permanente ERGNSS CABR (Cabra)
Municipio: Cabra
Provincia: Córdoba
Hoja MTN50: 989
Señal: Secundaria **En posición:** Vertical
Señalizada: 13 de noviembre de 2021
Nivelada:

Enlaces:

Anterior: 3831003 - SSK 2,080
Posterior: 3831005 - SS C/Fuente del Río
Agrupada con:

Datos Geodésicos:

Altitud ortométrica:
Geopotencial:
Gravedad en superficie:
Cálculo:

PENDIENTE DE NIVELACIÓN

Coordenadas Geográficas ETRS89:

Longitud: - 4° 26' 23"
Latitud: 37° 28' 13"
Altitud elipsoidal: 504 m.
Precisión: ± (1 m - 10 m.)

Reseña:

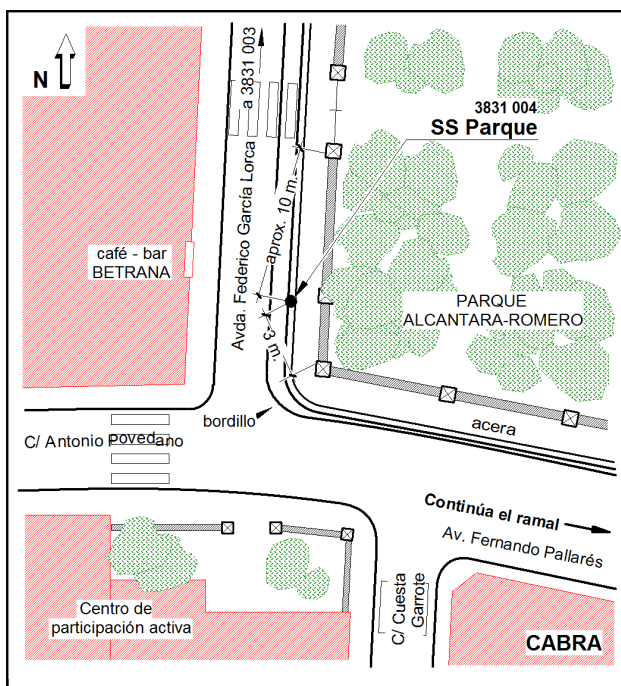
Clavo metálico de cabeza semiesférica incrustado dentro del núcleo urbano de Cabra, sobre un bordillo de la acera Oeste de la Av. Federico García Lorca, junto al cruce con la Av. Fernando Pallarés unos 10 metros al Sur de la entrada al Parque Alcántara Romero, según croquis.



Observaciones:

Distancia aprox. 835 m. de la señal anterior (3831003).

Informe del estado de la Señal en: [InfoRN.pdf](#)



Reseña de Señal de Nivelación

1-feb-2025

Situación Geográfica:

Número: 3831005
Nombre: SS C/Fuente del Río
Línea o Ramal: 3831. Ramal a la Est. permanente ERGNSS CABR (Cabra)
Municipio: Cabra
Provincia: Córdoba
Hoja MTN50: 989
Señal: Secundaria **En posición:** Vertical
Señalizada: 13 de noviembre de 2021
Nivelada:

Enlaces:

Anterior: 3831004 - SS Parque
Posterior: 3831006 - SS C/ Geólogo W. Kilian (Oeste)
Agrupada con:

Datos Geodésicos:

Altitud ortométrica:
Geopotencial:
Gravedad en superficie:
Cálculo:

PENDIENTE DE NIVELACIÓN

Coordenadas Geográficas ETRS89:

Longitud: - 4° 25' 42,4694"
Latitud: 37° 28' 07,2956"
Altitud elipsoidal: 524,626 m.
Precisión: ± 0,05 m.

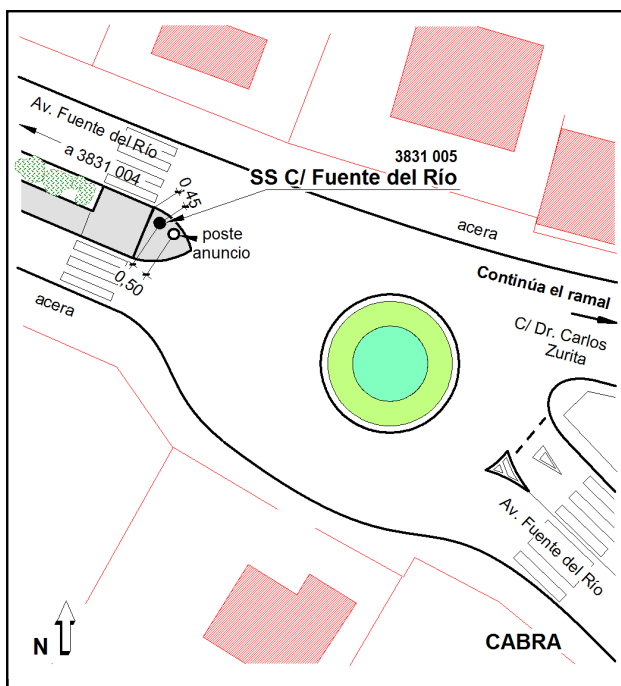
Reseña:

Clavo metálico de cabeza semiesférica incrustado dentro del núcleo urbano de Cabra, sobre una isleta de hormigón en un paso de peatones a la entrada de una rotonda en el comienzo de las calles Dr. Carlos Zurita y Av. Fuente del Río, en el centro de la calzada, según las indicaciones del croquis.

Observaciones:

Distancia aprox. 1030 m. de la señal anterior (3831004).

Informe del estado de la Señal en: [InfoRN.pdf](#)



Reseña de Señal de Nivelación

1-feb-2025

Situación Geográfica:

Número: 3831006
Nombre: SS C/ Geólogo W. Kilian (Oeste)
Línea o Ramal: 3831. Ramal a la Est. permanente ERGNSS CABR (Cabra)
Municipio: Cabra
Provincia: Córdoba
Hoja MTN50: 989
Señal: Principal **En posición:** Vertical
Señalizada: 13 de noviembre de 2021
Nivelada:

Enlaces:

Anterior: 3831005 - SS C/Fuente del Río
Posterior: 3831007 - SS C/ Geólogo W. Kilian (Este)
Agrupada con: 3831007 - SS C/ Geólogo W. Kilian (Este).

Datos Geodésicos:

Altitud ortométrica:
Geopotencial:
Gravedad en superficie:
Cálculo:

PENDIENTE DE NIVELACIÓN

Coordenadas Geográficas ETRS89:

Longitud: - 4° 25' 26,7171"
Latitud: 37° 28' 01,0395"
Altitud elipsoidal: 542,118 m.
Precisión: ± 0,05 m.

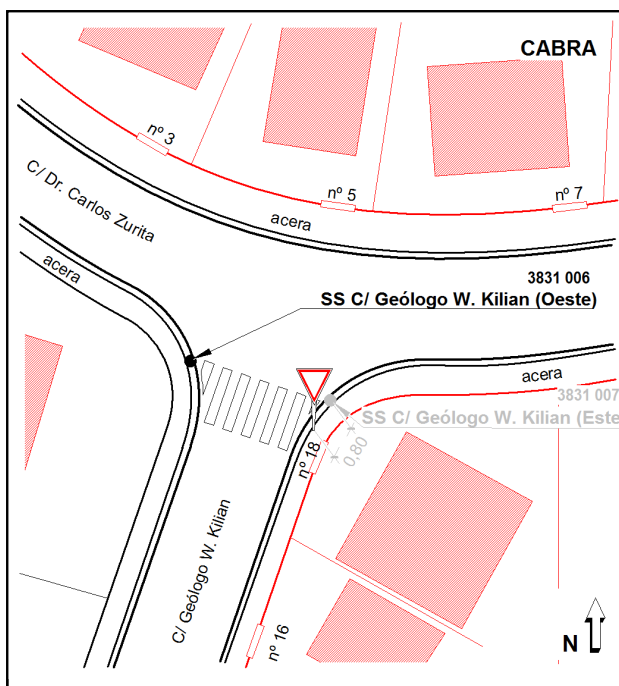
Reseña:

Clavo metálico cuya cabeza tiene grabada la inscripción NG AC, incrustado sobre el bordillo de la esquina Oeste del cruce de la calle Doctor Carlos Zurita con la calle Geólogo W. Kilian, según croquis.

Observaciones:

Distancia aprox. 450 m. de la señal anterior (3831005).

Informe del estado de la Señal en: [InfoRN.pdf](#)



Reseña de Señal de Nivelación

1-feb-2025

Situación Geográfica:

Número: 3831007
Nombre: SS C/ Geólogo W. Kilian (Este)
Línea o Ramal: 3831. Ramal a la Est. permanente ERGNSS CABR (Cabra)
Municipio: Cabra
Provincia: Córdoba
Hoja MTN50: 989
Señal: Principal **En posición:** Vertical
Señalizada: 13 de noviembre de 2021
Nivelada:

Enlaces:

Anterior: 3831006 - SS C/ Geólogo W. Kilian (Oeste)
Posterior: 3831008 - Antena ERGNSS CABR
Agrupada con: 3831006 - SS C/ Geólogo W. Kilian (Oeste).

Datos Geodésicos:

Altitud ortométrica:
Geopotencial:
Gravedad en superficie:
Cálculo:

PENDIENTE DE NIVELACIÓN

Coordenadas Geográficas ETRS89:

Longitud: - 4° 25' 26,3479"
Latitud: 37° 28' 00,8828"
Altitud elipsoidal: 542,483 m.
Precisión: ± 0,05 m.

Reseña:

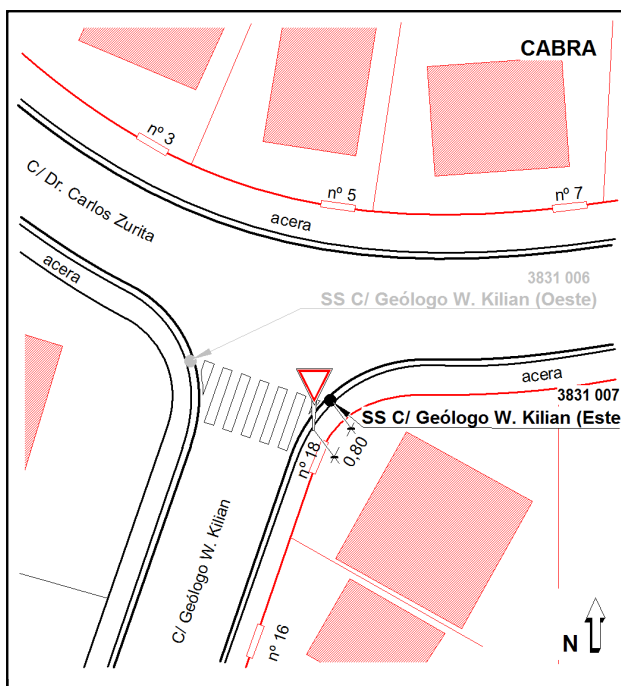
Clavo metálico cuya cabeza tiene grabada la inscripción NG AC, incrustado sobre el bordillo de la esquina Este del cruce de la calle Doctor Carlos Zurita con la calle Geólogo W. Kilian, según croquis.



Observaciones:

Distancia aprox. 10 m. de la señal anterior (3831006).

Informe del estado de la Señal en: [InfoRN.pdf](#)



Reseña de Señal de Nivelación

1-feb-2025

Situación Geográfica:

Número: **3831008**
Nombre: **Antena ERGNSS CABR**
Línea o Ramal: **3831. Ramal a la Est. permanente ERGNSS CABR (Cabra)**
Municipio: Cabra
Provincia: Córdoba
Hoja MTN50: 989
Señal: Principal En posición: Vertical
Señalizada:
Nivelada:

Enlaces:

Anterior: 3831007 - SS C/ Geólogo W. Kilian (Este)
Posterior:
Agrupada con:

Datos Geodésicos:

Altitud ortométrica:
Geopotencial:
Gravedad en superficie:
Cálculo:

PENDIENTE DE NIVELACIÓN

Coordenadas Geográficas ETRS89:

Longitud: - 4° 25' 27,2540"
Latitud: 37° 28' 04,6355"
Altitud elipsoidal: 572,073 m.
Precisión: ± 0,05 m.

Reseña:

Sobre la esquina SE de la cubierta del edificio del Hospital Comarcal Infanta Margarita. Avda. de Góngora s/n. Cabra (Córdoba), en un pilar de hormigón de 1,00 m. de altura y 0,30 m. de diámetro



Observaciones:

- Fin Ramal a la Est. permanente GPS (ERGNSS) de Cabra (CABR).

