

Reseña de Señal de Nivelación

10-may-2025

Situación Geográfica:

Número: **2902001**

Nombre: **SS1**

Línea o Ramal: **2902. Ramal al vértice Batería (REGENTE ISLAS)**

Municipio: Haría

Provincia: Las Palmas

Hoja MTN50: 1080

Señal: Secundaria En posición: Horizontal

Señalizada: 01 de octubre de 1997

Nivelada: 30 de enero de 1998

Enlaces:

Anterior: 902033 - NGU802@

Posterior: 2902002 - SS2

Agrupada con:

Datos Geodésicos:

Altitud ortométrica: 413,1868 m.

Geopotencial: 404,6588 u.g.p.

Gravedad en superficie: 979342,83 mgals. *Observada*

Cálculo:

Coordenadas Geográficas REGCAN95:

Longitud: - 13° 28' 49"

Latitud: 29° 12' 14"

Altitud elipsoidal:

Precisión: ± (1 m - 10 m.)

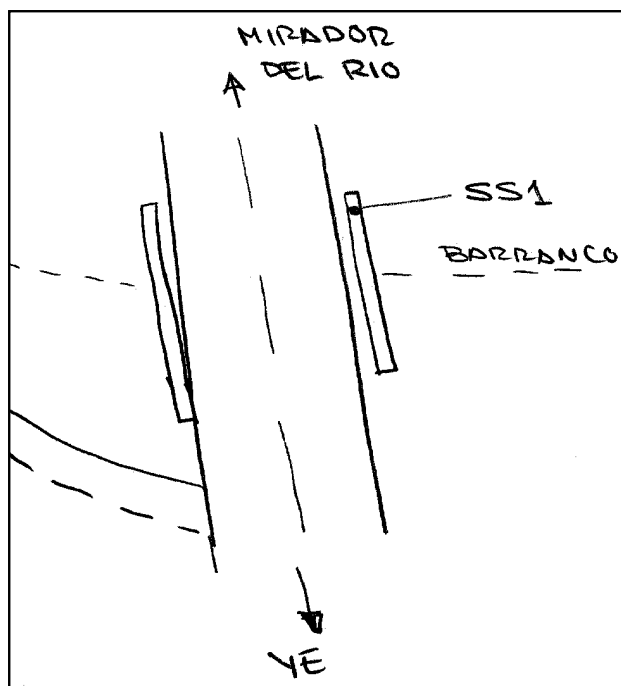
Reseña:

Clavo metálico incrustado en el Km. 1,100 de la carretera de Ye al Mirador del Río en arqueta situada a la dcha.

NO EXISTE FOTOGRAFÍA

Observaciones:

Informe del estado de la Señal en: [InfoRN.pdf](#)



Reseña de Señal de Nivelación

10-may-2025

Situación Geográfica:

Número: **2902002**
Nombre: **SS2**
Línea o Ramal: **2902. Ramal al vértice Batería (REGENTE ISLAS)**

Municipio: Haría
Provincia: Las Palmas
Hoja MTN50: 1080
Señal: Secundaria En posición: Vertical
Señalizada: 01 de octubre de 1997
Nivelada: 30 de enero de 1998

Datos Geodésicos:

Altitud ortométrica: 482,5765 m.
Geopotencial: 472,6091 u.g.p.
Gravedad en superficie: 979324,83 mgals. *Observada*
Cálculo:

Coordenadas Geográficas REGCAN95:

Longitud: - 13° 28' 44"
Latitud: 29° 12' 59"
Altitud elipsoidal:
Precisión: ± (1 m - 10 m.)

Reseña:

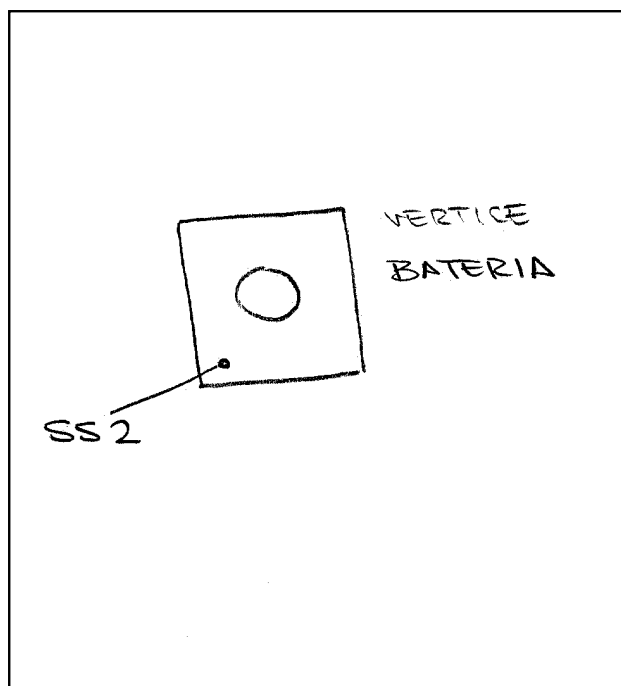
Clavo metálico incrustado en el vértice geodésico Batería, al final de la carretera al Mirador del Río, tomando el camino de la dcha.

Observaciones:

Informe del estado de la Señal en: [InfoRN.pdf](#)

Enlaces:

Anterior: 2902001 - SS1
Posterior: 2902003 - BATERIA C.F.
Agrupada con:



Reseña de Señal de Nivelación

10-may-2025

Situación Geográfica:

Número: 2902003
Nombre: BATERIA C.F.
Línea o Ramal: 2902. Ramal al vértice Batería (REGENTE ISLAS)

Municipio: Haría
Provincia: Las Palmas
Hoja MTN50: 1080
Señal: Secundaria **En posición:** Vertical
Señalizada:
Nivelada: 30 de enero de 1998

Enlaces:

Anterior: 2902002 - SS2
Posterior:
Agrupada con:

Datos Geodésicos:

Altitud ortométrica: 483,7831 m.
Geopotencial: 473,792 u.g.p.
Gravedad en superficie: 979327,46 mgals. *Observada*
Cálculo:

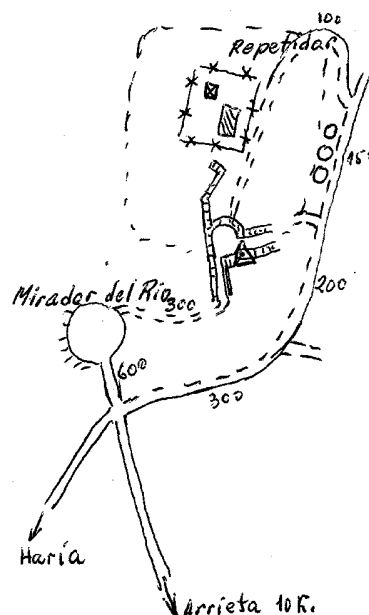

Coordenadas Geográficas REGCAN95:

Longitud: - 13° 28' 43,9386"
Latitud: 29° 12' 58,9144"
Altitud elipsoidal: 529,357 m.
Precisión: ± 0,05 m.

Reseña:

En la isla de Lanzarote, en el borde N. de la loma Los Tablones, que al O. linda con los acantilados de Famara, al N. con Los Furiones y a 300 m. al N.E. del Mirador del Río. La señal está encima del muro de hormigón de unas antiguas instalaciones militares. A 40 m. al S. hay un cercado que cierra un repetidor y una casa.

Desde Arrieta, por la carretera al Mirador del Río, recorridos unos 10 Km. y 600 m. antes de llegar al Mirador, se entra a la derecha por un camino que sale frente a una carretera asfaltada que hay a la izquierda y que en 80 m. termina en el repetidor.



Observaciones:

Vértice REGENTE nº 0108067. La altitud está dada en la parte superior del pilar.