Reseña de Señal de Nivelación

20-abr-2024

Situación Geográfica:

Número: **901012**
Nombre: **SS16-ANILLO®**
Línea o Ramal: **901. Anillo exterior de la Isla de Lanzarote - Tramo 1**
Municipio: Tías
Provincia: Las Palmas
Hoja MTN50: 1081
Señal: Secundaria **En posición:** Vertical
Señalizada: 01 de abril de 1997
Nivelada: 30 de enero de 1998

Datos Geodésicos:

Altitud ortométrica: 184,7518 m.
Geopotencial: 180,9422 u.g.p.
Gravedad en superficie: 979372,04 mgals. *Observada*
Cálculo:

Coordenadas Geográficas REGCAN95:

Longitud: - 13° 40' 39"
Latitud: 28° 56' 57"
Altitud elipsoidal:
Precisión: ± (1 m - 10 m.)

Reseña:

Clavo metálico incrustado en la margen S. de la carretera, en roca nativa, a la entrada de Macher y a 7,35 m. del borde.
Situado en el Km. 11,875 de la carretera LZ2 de Arrecife a Playa Blanca.

Observaciones:

-Arranque del Ramal nº 2901 (Ramal al vértice de 4º orden Macher V-234).

Informe del estado de la Señal en: InfoRN.pdf

Enlaces:

Anterior: 901011 - NGU798
Posterior: 901013 - SS17
Agrupada con:



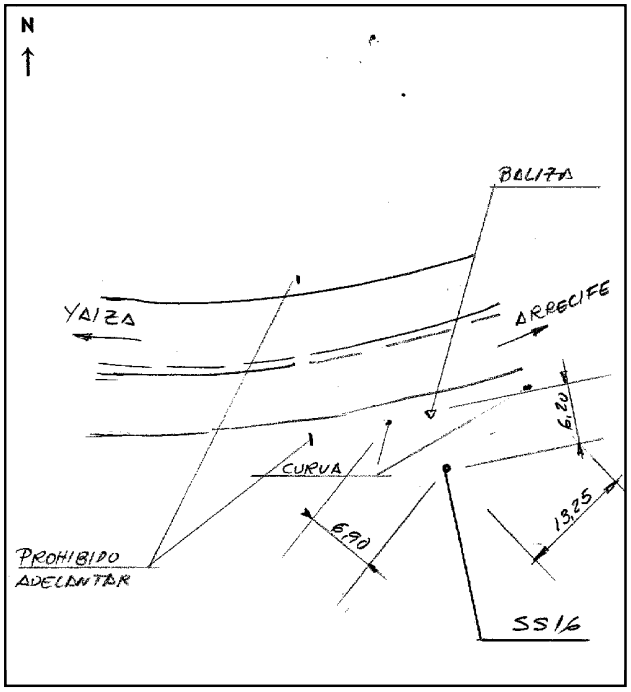

Reseña de Señal de Nivelación

20-abr-2024

Situación Geográfica:

Número: **2901001**
Nombre: **V-234 (Los LLanitos)**
Línea o Ramal: **2901. Ramal al vértice Macher V-234 (4º orden)**

Municipio: Tías
Provincia: Las Palmas
Hoja MTN50: 1081
Señal: Secundaria **En posición:** Vertical
Señalizada:
Nivelada: 30 de enero de 1998

Datos Geodésicos:

Altitud ortométrica: 184,7667 m.
Geopotencial: 180,9568 u.g.p.
Gravedad en superficie: 979372,04 mgals. *Observada*
Cálculo:

Coordenadas Geográficas REGCAN95:

Longitud: - 13° 40' 38,5360''
Latitud: 28° 56' 55,9452''
Altitud elipsoidal: 229,850 m.
Precisión: ± 0,05 m.

Reseña:

Clavo colocado en una lechada de hormigón.
Por la carretera LZ-2 que une Macher con Tías en el P.K. 11.900 sale un camino en dirección S. justo al pasar los carteles que indican el principio de Macher. Por este camino siguiendo el croquis se llega a la señal.

Observaciones:

Informe del estado de la Señal en: InfoRN.pdf

Enlaces:
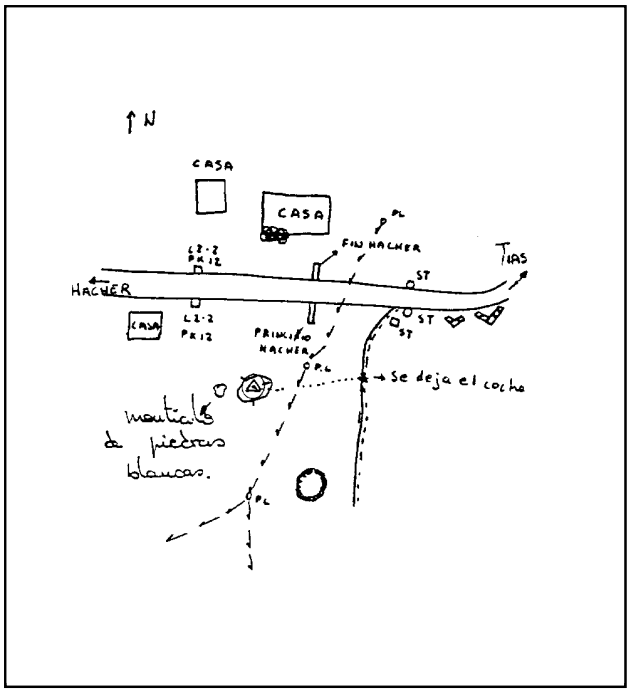
Anterior: 901012 - SS16-ANILLO®
Posterior:
Agrupada con: